





*** 281/10 -ATLÂNTICO NORTE – PORTUGAL – PORTUGAL CONTINENTAL – COSTA OESTE –
Figueira da Foz – Assinalamento**

No Plano A da CN 26404 (INT 1873) proceder às seguintes correcções (coordenadas em Datum Europeu):

Inserir	a legenda Iso.R & Oc.R \neq 081,5°, na proximidade	da posição	40°08,805'N / 008°52,034'W
	o símbolo e a legenda 	Molhe W Fl.G.4s2M	na posição
	o símbolo e a legenda 	Cova-Gala Fl.R.4s2M	na posição
	o símbolo e a legenda 	VTS NORTE	na posição
	o símbolo e a legenda 	VTS SUL	na posição
Substituir	a legenda Fl.R.3s16m6M por Oc.R.3s16m6M, na proximidade da	posição	40°08,952'N / 008°52,118'W
	a legenda Fl.R.3s7m2M por Oc.R.3s7m2M, na proximidade da	posição	40°08,911'N / 008°52,188'W

Na Lista de Luzes, Bóias, Balizas e Sinais de Nevoeiro, Vol I, substituir as páginas 53/54 e 55/56 pelas contidas na Secção VII.

CN afectada –26404 (INT 1873) [218/05;259/10]

CEN afectada –PT528507 [330/05;259/10]

PN afectada –*Lista de Luzes, Bóias, Balizas e Sinais de Nevoeiro, Vol I, 2008* [110.5], [110.6], [116.53], [116.7]

Origem –Capitania do Porto da Figueira da Foz