

Aviso cancelado – AN 146/08(T)


Na CN 26401 (INT 1870) e no Plano A proceder às seguintes correções (coordenadas em Datum Europeu):

1. Retirar a linha a magenta  que une as posições:

41°40,74'N / 008°50,16'W
41°40,53'N / 008°50,57'W
41°40,21'N / 008°51,00'W
41°39,80'N / 008°51,00'W
41°39,80'N / 008°50,50'W
41°40,00'N / 008°49,40'W

2. Retirar a linha a magenta  que une as posições:

41°41,31'N / 008°49,28'W
41°41,51'N / 008°49,55'W


3. Inserir a Área de Proibição de Pesca definida pelas linhas a magenta :

Arco de circunferência com centro no farolim Molhe Exterior, entre as posições 41°41,02'N / 008°50,75'W e 41°40,25'N / 008°50,02'W;


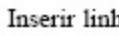

Arco de circunferência com centro no farolim Molhe Cabedelo, entre as posições 41°40,25'N / 008°50,02'W e 41°40,53'N / 008°49,56'W.

4. Inserir a linha a magenta  unindo as posições:

41°41,40'N / 008°49,19'W
41°41,44'N / 008°49,24'W
41°41,58'N / 008°49,01'W
41°41,70'N / 008°49,16'W

5. Inserir a linha a magenta  definida pelo arco de circunferência com centro no farolim Molhe Exterior, entre as posições 41°41,32'N / 008°50,80'W e 41°40,43'N / 008°49,51'W.

Na CN 26401 (INT 1870) proceder às seguintes correções (coordenadas em Datum Europeu):

1. Inserir na posição 41°40,23'N / 008°50,78'W o símbolo a magenta 
2. Inserir linha magenta  definida pelo arco de circunferência com centro no farolim Molhe Exterior, entre as posições 41°42,41'N / 008°51,53'W e 41°38,73'N / 008°49,40'W. Juntamente com a linha inserir a legenda a magenta “Área de Pilotagem Obrigatória”, “Mandatory Pilotage Area”.
3. Inserir a linha a magenta  unindo as posições:

41°40,50'N / 008°54,50'W
41°40,50'N / 008°55,00'W

41°39,00'N / 008°55,00'W

41°39,00'N / 008°54,50'W

41°40,50'N / 008°54,50'W

4. Inserir nas seguintes posições o símbolo a magenta



41°39,81'N / 008°54,74'W

41°41,29'N / 008°49,88'W

Na proximidade das posições anteriores inserir a legenda a magenta (Ver Nota 9), (See Note 9).

5. Inserir linha a magenta  unindo as posições:

41°36,76'N / 008°48,61'W

41°36,67'N / 008°51,96'W

41°36,33'N / 008°51,83'W

41°35,74'N / 008°51,74'W

41°35,31'N / 008°51,70'W

41°34,95'N / 008°51,63'W

41°34,62'N / 008°51,44'W

41°34,35'N / 008°51,28'W

41°34,00'N / 008°51,26'W

6. Inserir, por colagem, os anexos gráficos contidos na Secção VIII.

No Plano A proceder às seguintes correcções (coordenadas Datum Europeu):

1. Inserir a linha a magenta  unindo as posições:

41°41,09'N / 008°50,17'W

41°41,05'N / 008°50,07'W

41°41,14'N / 008°49,99'W

41°41,24'N / 008°49,85'W

41°41,49'N / 008°49,30'W

41°41,56'N / 008°49,40'W

41°41,30'N / 008°49,91'W

41°41,19'N / 008°50,07'W

41°41,09'N / 008°50,17'W


2. Inserir nas seguintes posições o símbolo a magenta



41°41,44'N / 008°49,53'W

41°41,12'N / 008°50,10'W

Na proximidade das posições anteriores, inserir a legenda a magenta (Ver Nota 9), (See Note 9).

3. Inserir o símbolo a magenta  na posição 41°39,96'N / 008°50,45'W.

Juntamente com o símbolo inserir a legenda a magenta (Ver Nota 4), (See Note 4).

CN afectada – 26401 (INT 1870) [443/01;390/05]

CEN afectadas – PT426401 [232/06;288/06], PT528501 [235/06;288/06]

Origem – Instituto Hidrográfico

- 7 - Pescas** - Consulte os Editais e e Normas promulgados pelas Autoridades Marítima e Portuária.
- Fisheries** - See local sailing rules issued by Maritime and Port Authorities.

CN 26302