



Avisos cancelados - AN 148/08(T), AN 149/08(T)

Na CN 26402 (INT 1871) e no Plano A proceder às seguintes correções (coordenadas em WGS 84):

1. Inserir a Área de Proibição de Pesca definida pela linha a magenta 

Arco de circunferência com centro no farolim Molhe N (41°08,72'N / 008°40,71'W), entre as posições 41°09,22'N / 008°40,84'W e 41°08,24'N / 008°40,86'W.

Arco de circunferência com centro no farolim Molhe S (41°08,66'N / 008°40,52'W), entre as posições 41°08,24'N / 008°40,86'W e 41°08,34'N / 008°40,03'W.

2. Inserir na posição 41°08,57'N / 008°40,80'W o símbolo a magenta 
Juntamente com o símbolo, inserir a legenda a magenta (Ver Nota 6), (See Note 6).

3. Inserir a linha a magenta  unindo as seguintes posições:


41°10,68'N / 008°42,34'W

41°10,95'N / 008°42,09'W

4. Inserir a linha a magenta  unindo as seguintes posições:

41°10,70'N / 008°42,50'W

41°11,05'N / 008°42,16'W

5. Inserir nas seguintes posições o símbolo a magenta 

41°10,88'N / 008°42,40'W

41°10,74'N / 008°42,12'W

No Plano A proceder às seguintes correções (coordenadas em WGS 84):

1. Retirar a linha a magenta  que une as posições:

41°11,13'N / 008°44,30'W

41°11,13'N / 008°43,39'W

41°09,63'N / 008°43,39'W

41°09,63'N / 008°41,18'W

2. Retirar a linha a magenta  que une as posições:

41°10,69'N / 008°42,51'W

41°09,63'N / 008°42,33'W

3. Inserir a linha a magenta  unindo as posições:

41°11,10'N / 008°44,30'W

41°11,10'N / 008°43,40'W

41°09,60'N / 008°43,40'W