
















* 310/13 - CARTAS NÁUTICAS DO INSTITUTO HIDROGRÁFICO –
CN 26401 (INT 1870) – Correções

No plano geral (1:30 000) da CN 26401 (INT 1870), proceder às seguintes correções (Datum Europeu):

| | | | | |
|----------|--|------|--|---------------------------|
| Corrigir |  Montedor FI(2)9,5s103m22M | para |  Montedor FI(2)9,5s100m22M | 41°45,14'N / 008°52,32'W. |
| |  Molhe Exterior FI.R.3s9M | para |  Molhe Exterior FI.R.3s19m9M | 41°40,53'N / 008°50,57'W. |
| |  Molhe Cabedelo FI.G.3s9M | para |  Molhe Cabedelo FI.G.3s11m9M | 41°40,74'N / 008°50,16'W. |
| Corrigir |  Barra Oc.WRG.4s15m8-6M | para |  Barra Oc.WRG.4s19m8-6M | 41°41,12'N / 008°50,21'W. |
| |  Castelo de Santiago Iso.R.4s15m5M | para |  Castelo de Santiago Iso.R.4s17m5M | 41°41,40'N / 008°50,26'W. |
| |  Senhora da Agonia Oc.R.6s33m5M | para |  Senhora da Agonia Oc.R.6s34m5M | 41°41,67'N / 008°50,18'W. |
| |  Neiva Oc.G.6s20m6M | para |  Neiva Oc.G.6s22m6M | 41°37,38'N / 008°48,73'W. |

No plano A (1:7 500) da CN 26401 (INT 1870), proceder às seguintes correções (Datum Europeu):

| | | | | |
|----------|--|------|--|-----------------------------|
| Corrigir |  Molhe Exterior FI.R.3s9M | para |  Molhe Exterior FI.R.3s19m9M | 41°40,533'N / 008°50,570'W. |
| |  Molhe Cabedelo FI.G.3s9M | para |  Molhe Cabedelo FI.G.3s11m9M | 41°40,744'N / 008°50,156'W. |
| |  Esporão do Bugio Iso.R.1s5m3M | para |  Esporão do Bugio Iso.R.1s7m3M | 41°41,118'N / 008°50,399'W. |
| |  Barra Oc.WRG.4s15m8-6M | para |  Barra Oc.WRG.4s19m8-6M | 41°41,120'N / 008°50,210'W. |
| |  Castelo de Santiago Iso.R.4s15m5M | para |  Castelo de Santiago Iso.R.4s17m5M | 41°41,402'N / 008°50,261'W. |
| |  Senhora da Agonia Oc.R.6s33m5M | para |  Senhora da Agonia Oc.R.6s34m5M | 41°41,668'N / 008°50,183'W. |

CN afetada – 26401 (INT 1870) [443/01;105/13]
CEN afetadas – PT426401 [232/06;170/13(T)], PT528501 [235/06;105/13]
Origem – Instituto Hidrográfico