


* 311/13 - CARTAS NÁUTICAS DO INSTITUTO HIDROGRÁFICO –
CN 26401 (INT 1870) – Correções

No plano geral (1:30 000) da CN 26401 (INT 870), proceder às seguintes correções (Datum Europeu):

Retirar área de operações para hidroaviões , definida por:


41°40,50'N / 008°55,00'W;
41°40,50'N / 008°54,50'W;
41°39,01'N / 008°54,50'W;
41°39,01'N / 008°55,00'W;
41°40,50'N / 008°55,00'W.



(ver Nota 9)
(see Note 9)

41°39,81'N / 008°54,74'W.

41°39,72'N / 008°54,82'W.

Inserir área de operações para hidroaviões , unido:

41°40,84'N / 008°50,61'W;
41°40,89'N / 008°50,22'W;
41°40,30'N / 008°50,08'W;
41°40,25'N / 008°50,47'W;
41°40,84'N / 008°50,61'W.




(ver Nota 9)
(see Note 9)

41°40,68'N / 008°50,29'W.

41°40,59'N / 008°50,33'W.

No plano A (1:7 500) da CN 26401 (INT 1870), proceder às seguintes correções (Datum Europeu):

Inserir área de operações para hidroaviões , unido:

41°40,840'N / 008°50,613'W;
41°40,892'N / 008°50,219'W;
41°40,301'N / 008°50,079'W;
41°40,249'N / 008°50,474'W;
41°40,840'N / 008°50,613'W;



(ver Nota 9)
(see Note 9)

41°40,469'N / 008°50,288'W;

41°40,442'N / 008°50,284'W.

CN afetada – 26401 (INT 1870) [443/01;310/13]
CEN afetadas – PT426401 [232/06;310/13], PT528501 [235/06;310/13]
Origem – Instituto Hidrográfico