




\* 347/10 - ATLÂNTICO NORTE – PORTUGAL – PORTUGAL CONTINENTAL – COSTA OESTE –  
 Figueira da Foz – Obras prolongamento Molhe Exterior – Farolim Molhe N -Alterações






Avisos cancelados – ANAV 1942/10, AN 355/09(T), AN 265/10(T)

No Plano A da CN 26404 (INT 1873) proceder às seguintes correcções (coordenadas em Datum Europeu):

Retirar	o símbolo e a legenda		da posição	40°08,814'N / 008°52,408'W		
	a linha a magenta		entre as posições:	40°09,306'N / 008°52,282'W 40°08,181'N / 008°52,503'W		
	a linha a magenta		entre as posições:	40°08,662'N / 008°52,319'W 40°08,806'N / 008°52,419'W		
	a linha a magenta		entre as posições:	40°08,661'N / 008°52,314'W 40°08,813'N / 008°52,417'W		
Substituir	o texto	<i>Trabalhos em curso (2009)</i>	por	<i>Não sondada (2010)</i>	na proximidade da	40°08,771'N / 008°52,593'W
	posição					
	o texto	<i>Work in progress (2009)</i>	por	<i>Unsurveyed (2010)</i>	na proximidade da	40°08,711'N / 008°52,533'W
	posição					
Inserir	o símbolo e a legenda		na posição	a) 40°08,674'N / 008°52,615'W		
	a linha a magenta		definida pelo arco de circunferência com centro no farolim Molhe N, na posição	(a)		
	entre as posições:			40°09,101'N / 008°52,272'W 40°08,181'N / 008°52,503'W		
	a linha a magenta		definida pelas posições:	(a)		
				40°08,798'N / 008°52,299'W 40°08,853'N / 008°52,001'W 40°08,858'N / 008°51,901'W 40°08,763'N / 008°51,901'W 40°08,754'N / 008°51,986'W 40°08,660'N / 008°52,310'W		
	a linha a magenta		definida pelas posições:	40°08,747'N / 008°50,890'W 40°08,742'N / 008°50,771'W		
	a linha a magenta		definida pelas posições:	40°08,679'N / 008°51,372'W 40°08,640'N / 008°51,271'W		
	a linha a magenta		definida pelas posições:	40°08,885'N / 008°51,472'W 40°08,890'N / 008°51,415'W		

o símbolo a magenta		nas posições:	40°08,941'N / 008°51,423'W 40°08,597'N / 008°51,414'W 40°08,698'N / 008°50,920'W
a linha a magenta			40°08,655'N / 008°52,323'W 40°08,664'N / 008°52,610'W
a linha a magenta		definida pelas posições:	40°08,669'N / 008°52,615'W 40°08,655'N / 008°52,310'W

No Plano Principal da CN 26404 (INT 1873) proceder às seguintes correcções (coordenadas em Datum Europeu):

Retirar	a linha a magenta		entre as posições:	40°09,31'N / 008°52,29'W (a) 40°08,18'N / 008°52,51'W
	a linha a magenta		entre as posições:	40°10,56'N / 008°53,69'W 40°06,84'N / 008°51,99'W
Mover	o símbolo		da posição para a posição	40°08,81'N / 008°52,41'W (b) 40°08,67'N / 008°52,61'W
Inserir	a linha a magenta		definida pelo arco de circunferência com centro no farolim Molhe N, na posição entre as posições:	(b) 40°09,10'N / 008°52,27'W (a)
	a linha a magenta		definida pelo arco de circunferência com centro no farolim Molhe N, na posição entre as posições:	(b) 40°10,52'N / 008°53,66'W 40°06,72'N / 008°52,05'W
Mover	o texto a magenta	<i>Área de pilotagem obrigatória</i> <i>Mandatory pilotage area</i>	da posição para a posição	40°08,01'N / 008°54,70'W 40°07,91'N / 008°54,94'W

Na Lista de Luzes, Bóias, Balizas e Sinais de Nevoeiro, Vol I, substituir a página 55/56 pela contida na Secção VII.

CN afectada	-26404 (INT 1873) [218/05;281/10]
CEN afectadas	-PT426404 [329/05;259/10, PT528507 [330/05;281/10]
PN afectada	- <i>Lista de Luzes, Bóias, Balizas e Sinais de Nevoeiro, Vol I, 2008 [108(D-2066)]</i>
Origem	-Capitania do Porto da Figueira da Foz