





**\* 357/13 - ATLÂNTICO NORTE – PORTUGAL – PORTUGAL CONTINENTAL – COSTA OESTE –  
Rio Douro – Alteração no assinalamento**

**Aviso cancelado – AN 216/13(T)**

No Plano A (1:10 000) da CN 26402 (INT 1871), proceder às seguintes correções (WGS 84):

Corrigir		No 5	para		No 5 FI(3)G.6s3M	41°08,790'N / 008°38,860'W;
		No 6A	para		No 6A FI(3)R.6s3M	41°08,450'N / 008°37,250'W.

**CN afetada** – 26402 (INT 1871) [167/07;313/13]

**CEN afetadas** – PT528505 [165/12;343/13(P)]

**PN afetada** – *Lista de Luzes, Boias, Balizas e Sinais de Nevoeiro, Vol I, 2011* [85.05], [85.06]

**Origem** – Capitania do Porto do Douro