









* 371/13 - CARTAS NÁUTICAS DO INSTITUTO HIDROGRÁFICO –
CN 26402 (INT 1871) – Correções

Aviso cancelado – AN 343/13(P)

No plano geral (1:30 000) da CN 26402 (INT 1871), proceder às seguintes correções (WGS84)

Retirar	conduta submarina  , definida por:	41°12,47'N / 008°44,70'W; 41°12,60'N / 008°44,54'W; 41°12,60'N / 008°42,93'W.
	sonda 6_3 , em:	41°09,22'N / 008°41,59'W.
Mover	 <i>M1 FLY.4s6M Horn(1)30s</i> , de para:	41°12,44'N / 008°44,75'W. 41°12,53'N / 008°44,68'W.
Substituir	 , por  , em:	41°12,98'N / 008°45,26'W.
Inserir	conduta submarina  , definida por:	41°12,60'N / 008°44,80'W; 41°12,69'N / 008°44,53'W; 41°12,69'N / 008°42,93'W.
	sonda envolvida pela linha de perigo  , em:	41°09,23'N / 008°41,61'W.

No plano A (1:10 000) da CN 26402 (INT 1871), proceder às seguintes correções (WGS84)

Retirar	sonda 4_8 , em:	41°08,676'N / 008°40,694'W.
Inserir	sonda envolvida pela linha de perigo  , em:	41°09,233'N / 008°41,613'W.
	sonda 4_7 , em:	41°08,679'N / 008°40,669'W.
Inserir	sonda envolvida pela linha de perigo  , em:	41°08,754'N / 008°40,535'W.
	sonda 1_8 , em:	41°08,748'N / 008°39,421'W.

CN afetada – 26402 (INT 1871) [167/07;357/13]
CEN afetada – PT324201 [191/09;358/13], PT426402 [242/07;343/13(P)], PT528505 [165/12;357/13]
Origem – Instituto Hidrográfico