




*** 347/21 - ATLÂNTICO NORTE – PORTUGAL – PORTUGAL CONTINENTAL – COSTA OESTE –
Aveiro - Baía de Manobra – Darsena – Boias retiradas**

Avisos cancelados – AN 178/20(T), AN 179/20(T), AN 180/20(T)

No Plano A (1:10 000) da CN 26403 (INT 1872), proceder às seguintes correções (WGS 84):

Retirar		Cardeal W VQ(9)10s	, na posição:	40°39,004'N / 008°43,304'W ;
		Cardeal N VQ.0,5s	, na posição:	40°39,040'N / 008°43,164'W ;
		Cardeal E VQ(3)5s	, na posição:	40°39,096'N / 008°42,946'W .

Na Lista de Luzes, Boias, Balizas e Sinais de Nevoeiro, Vol I, substituir as páginas 115/116, pelas contidas na Secção VII.

CN afetada – 26403 (INT 1872) [220/09; 340/21]

PN afetada – *Lista de Luzes, Boias, Balizas e Sinais de Nevoeiro, Vol I, 2020* [96.65], [96.66], [96.67]

Origem – Capitania do Porto de Aveiro.

Nº	NOME E LOCALIZAÇÃO	LAT. LONG. N/W	CARACTERÍSTICA ABREVIADA	ALTITUDE m	ALCANCES M	DESCRIÇÃO ALTIMETRIA m	OBSERVAÇÕES
96.53	Boia N.º 3	40° 39,45' 8° 43,95'	Iso G 5s	-	2	Verde Alvo: ▲	Canal de ferries
96.54	Boia Cardeal Sul	40° 39,41' 8° 44,06'	-	-	-	Amarela sobre preto Alvo: ▼	Canal de ferries
96.6 D-2059.5	Comercial N Commercial wharf N pier head. Cabeça do molhe N do Cais Comercial Norte.	40° 39,22' 8° 43,63'	Fl R 5s	7	4	Torre vermelha com faixa branca 4	Lt 1s; Ec 4s
AVEIRO—BACIA DE MANOBRA—DARSENA							
96.65	Boia Cardeal W	40° 39,00' 8° 43,30'	VQ(9) W 10s	-	-	Amarela com faixa preta Alvo: ☒	Lt 0,25s; Ec 0,25s Lt 0,25s; Ec 0,25s Lt 0,25s; Ec 0,25s Lt 0,25s; Ec 0,25s Lt 0,25s; Ec 0,25s Lt 0,25s; Ec 0,25s Lt 0,25s; Ec 0,25s Lt 0,25s; Ec 5,75s Mareca Cardeal Oeste
96.66	Boia Cardeal N	40° 39,04' 8° 43,16'	VQ W 0,5s	-	-	Preto sobre amarelo Alvo: ▲	Lt 0,25s; Ec 0,25s Mareca Cardeal Norte
96.67	Boia Cardeal E	40° 39,10' 8° 42,95'	VQ(3) W 5s	-	-	Preto com faixa amarela Alvo: ▼	Lt 0,25s; Ec 0,25s Lt 0,25s; Ec 0,25s Lt 0,25s; Ec 3,75s Mareca Cardeal Este
CANAL PRINCIPAL (cont.)							
96.7 D-2059.36	S. Jacinto – Topo N	40° 39,32' 8° 43,85'	Fl G 4s	7	3	Torre com faixas brancas e verdes 4	Lt 1s; Ec 3s
96.75 D-2059.6	Monte Farinha Entrance to S. Jacinto channel. Bifurcação do canal de S. Jacinto.	40° 39,48' 8° 43,50'	Fl(2+1) R 6s	7	4	Torre vermelha com faixa verde 4	Lt 0,3s; Ec 0,4s Lt 0,3s; Ec 1,2s Lt 0,3s; Ec 3,5s
96.8 D-2059.605	Ponte 23W	40° 39,53' 8° 42,86'	Fl G 1,5s	-	2	Lanterna verde sobre o Duque d'Alba	Lt 0,5s; Ec 1s

Nº	NOME E LOCALIZAÇÃO	LAT. LONG. N/W	CARACTERÍSTICA ABREVIADA	ALTITUDE m	ALCANCES M	DESCRIÇÃO ALTURA m	OBSERVAÇÕES
----	--------------------	-------------------	-----------------------------	---------------	---------------	-----------------------	-------------
