










*** 135/22 - ATLÂNTICO NORTE – PORTUGAL – PORTUGAL CONTINENTAL – COSTA OESTE –
Porto de Setúbal – Aquicultura – Assinalamento**

Foram estabelecidas duas áreas de cultura marinha no Canal Sul.

Na CN 26309 (INT 1881), proceder às seguintes correções (WGS 84):

Inserir		BR-1	, na posição:	38°28,593'N / 008°45,875'W ;
		FI(2)R.8s2M BR-2	, na posição:	38°28,563'N / 008°45,818'W ;
		BR-3	, na posição:	38°29,035'N / 008°45,475'W ;
		FI(2)R.8s2M BR-4	, na posição:	38°29,003'N / 008°45,418'W .
Corrigir		FI(2+1)G.12s2M R5.1	, para 	FI(2+1)G.12s2M R5-1a , na posição:
Mover		FI(2+1)G.12s2M R5-1a	, da posição:	38°29,182'N / 008°44,493'W ;
			, para a posição:	38°29,183'N / 008°44,492'W .
Inserir		FI(3)G.15s2M R5-3	, na posição:	38°29,581'N / 008°44,489'W ;
		FI(2)R.15s2M R5-4	, na posição:	38°29,674'N / 008°44,141'W .

Na Lista de Luzes, Boias, Balizas e Sinais de Nevoeiro, Vol I, inserir as páginas 202.1/202.2 e substituir as páginas 203/204 pelas contidas na Secção VII.

CN afetadas	– 26309 (INT 1881) [302/08; 348/21]
CEN afetada	– PT526309 [313/21; 376/21(T)]
PN afetada	– <i>Lista de Luzes, Boias, Balizas e Sinais de Nevoeiro, Vol I, 2020</i> [396.20], [396.21], [396.22], [396.23], [396.24], [396.25], [396.26]
Origem	– Capitania do Porto de Setúbal

Nº	NOME E LOCALIZAÇÃO	LAT. LONG. N/W	CARACTERÍSTICA ABREVIADA	ALTITUDE m	ALCANCES M	DESCRIÇÃO ALTURA m	OBSERVAÇÕES
396.14	Boia CL1	38° 28,90' 8° 45,20'	Fl(4) Y 20s	-	2	Amarela Alvo: ✖ amarelo 2,5	Lt 0,5s; Ec 1,5s Lt 0,5s; Ec 1,5s Lt 0,5s; Ec 1,5s Lt 0,5s; Ec 13,5s Delimita zona de cultura marinha (Cabeço da Longa)
396.15	Boia CL2	38° 29,25' 8° 45,10'	-	-	-	Amarela	Delimita zona de cultura marinha (Cabeço da Longa)
396.16	Boia CL3	38° 29,60' 8° 45,00'	Fl(4) Y 20s	-	2	Amarela Alvo: ✖ amarelo 2,5	Lt 0,5s; Ec 1,5s Lt 0,5s; Ec 1,5s Lt 0,5s; Ec 1,5s Lt 0,5s; Ec 13,5s Delimita zona de cultura marinha (Cabeço da Longa)
396.17	Boia CL4	38° 29,60' 8° 44,75'	Fl(4) Y 20s	-	2	Amarela Alvo: ✖ amarelo 2,5	Lt 0,5s; Ec 1,5s Lt 0,5s; Ec 1,5s Lt 0,5s; Ec 1,5s Lt 0,5s; Ec 13,5s Delimita zona de cultura marinha (Cabeço da Longa)
396.18	Boia CL5	38° 29,30' 8° 44,78'	-	-	-	Amarela	Delimita zona de cultura marinha (Cabeço da Longa)
396.19	Boia CL6	38° 29,03' 8° 44,80'	Fl(4) Y 20s	-	2	Amarela Alvo: ✖ amarelo 2,5	Lt 0,5s; Ec 1,5s Lt 0,5s; Ec 1,5s Lt 0,5s; Ec 1,5s Lt 0,5s; Ec 13,5s Delimita zona de cultura marinha (Cabeço da Longa)
396.20	Baliza R5-1a	38° 29,18' 8° 44,49'	Fl(2+1) G 12s	-	2	Poste verde com faixa vermelha Alvo: ▲ verde 1,5	Lt 0,8s; Ec 1,2s Lt 0,8s; Ec 2,4s Lt 0,8s; Ec 6,0s Delimita zona de cultura marinha (Ribeiro 5)
396.21	Baliza R5-3	38° 29,58' 8° 44,49'	Fl(3) G 15s	-	2	Poste verde Alvo: ▲ verde 1,5	Lt 1s; Ec 1s Lt 1s; Ec 1s Lt 1s; Ec 10s Delimita zona de cultura marinha (Ribeiro 5)

Nº	NOME E LOCALIZAÇÃO	LAT. LONG. N/W	CARACTERÍSTICA ABREVIADA	ALTITUDE m	ALCANCES M	DESCRIÇÃO ALTURA m	OBSERVAÇÕES
396.22	Baliza R5-4	38° 29,67' 8° 44,14'	Fl(2) R 15s	-	2	Poste vermelho Alvo: ■ vermelho 1,5	Lt 1s; Ec 1s Lt 1s; Ec 12s Delimita zona de cultura marinha (Ribeiro 5)
396.23	Baliza BR-1	38° 28,59' 8° 45,88'	-	-	-	Poste amarelo 1,5	Delimita zona de cultura marinha (Blue River)
396.24	Baliza BR-2	38° 28,56' 8° 45,82'	Fl(2) R 8s	-	2	Poste vermelho Alvo: ■ vermelho 1,5	Lt 1s; Ec 1s Lt 1s; Ec 5s Delimita zona de cultura marinha (Blue River)
396.25	Baliza BR-3	38° 29,04' 8° 45,48'	-	-	-	Poste amarelo 1,5	Delimita zona de cultura marinha (Blue River)
396.26	Baliza BR-4	38° 29,00' 8° 45,42'	Fl(2) R 8s	-	2	Poste vermelho Alvo: ■ vermelho 1,5	Lt 1s; Ec 1s Lt 1s; Ec 5s Delimita zona de cultura marinha (Blue River)

Nº	NOME E LOCALIZAÇÃO	LAT. LONG. N/W	CARACTERÍSTICA ABREVIADA	ALTITUDE m	ALCANCES M	DESCRIÇÃO ALTIMETRIA m	OBSERVAÇÕES
395.10	Boia N.º 10CS	38º 27,83' 8º 48,92'	Fl(2) R 6s	-	3	Vermelha Alvo: ■ 3	Lt 0,5s; Ec 1s Lt 0,5s; Ec 4s Refletor radar
395.12	Boia N.º 12CS	38º 27,77' 8º 48,45'	Fl(3) R 8s	-	3	Vermelha Alvo: ■ 3	Lt 0,5s; Ec 1s Lt 0,5s; Ec 1s Lt 0,5s; Ec 4,5s Refletor radar
395.14	Boia N.º 14CS	38º 27,86' 8º 48,09'	Q R	-	3	Vermelha Alvo: ■ 3	Lt 0,3s; Ec 0,7 Refletor radar
397	Boia Escama Ferro	38º 28,36' 8º 48,69'	VQ(3) W 5s	-	3	Preta com faixa amarela Alvo: ◆ 3	Marca Cardeal Leste Refletor radar
397.5 D-2157.4	Sul Dolphin. Duque D'Alba.	38º 28,30' 8º 48,50'	Q(5) W 8s	8	6	Poste cinzento 3	Lt 0,2s; Ec 0,8s Lt 0,2s; Ec 0,8s Lt 0,2s; Ec 0,8s Lt 0,2s; Ec 0,8s Lt 0,2s; Ec 3,8s
397.51 D-2157.5	Norte Dolphin. Duque D'Alba.	38º 28,36' 8º 48,50'	Q(3) W 5s	8	6	Poste cinzento 3	Lt 0,2s; Ec 0,8s Lt 0,2s; Ec 0,8s Lt 0,2s; Ec 2,8s
399.71 D-2157	Cais Três Dolphin. Duque D'Alba.	38º 28,21' 8º 47,36'	Q(5) W 8s	8	6	Poste cinzento 3	Lt 0,2s; Ec 0,8s Lt 0,2s; Ec 0,8s Lt 0,2s; Ec 0,8s Lt 0,2s; Ec 0,8s Lt 0,2s; Ec 3,8s
399.72 D-2157.1	Cais Dois Dolphin. Duque D'Alba.	38º 28,19' 8º 47,47'	Q(3) W 5s	8	6	Poste cinzento 3	Lt 0,2s; Ec 0,8s Lt 0,2s; Ec 0,8s Lt 0,2s; Ec 2,8s
399.73 D-2157.2	Cais Um Dolphin. Duque D'Alba.	38º 28,21' 8º 47,58'	Q(5) W 8s	8	6	Poste cinzento 3	Lt 0,2s; Ec 0,8s Lt 0,2s; Ec 0,8s Lt 0,2s; Ec 0,8s Lt 0,2s; Ec 0,8s Lt 0,2s; Ec 3,8s
399.74 D-2157.3	Cais Zero Dolphin. Duque D'Alba.	38º 28,20' 8º 47,85'	Q(3) W 5s	8	6	Poste cinzento 3	Lt 0,2s; Ec 0,8s Lt 0,2s; Ec 0,8s Lt 0,2s; Ec 2,8s
PINHEIRO DA CRUZ							
399.8 D-2158	Pinheiro da Cruz	38º 15,48' 8º 46,32'	Fl W 3s	67	9	Coluna com faixas brancas e vermelhas	Lt 1s; Ec 2s

Nº	NOME E LOCALIZAÇÃO	LAT. LONG. N/W	CARACTERÍSTICA ABREVIADA	ALTITUDE m	ALCANCES M	DESCRIÇÃO ALTURA m	OBSERVAÇÕES
----	--------------------	-------------------	-----------------------------	---------------	---------------	-----------------------	-------------
