
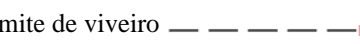


*** 148/13 - ATLÂNTICO NORTE – PORTUGAL – PORTUGAL CONTINENTAL – COSTA SUL –
Lagos – Culturas marinhas – Assinalamento marítimo**

Aviso cancelado – ANAV 223/13



Nas CN 24205 (INT 1817), e CN 24P05, proceder às seguintes correções (Datum Europeu):

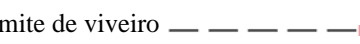
Inserir		Boia A <i>Fl(4)Y.12s3M</i>	, em:	37°04,28'N / 008°41,64'W.
		Boia B <i>Fl(4)Y.12s3M</i>	, em:	37°04,28'N / 008°40,92'W.
		Boia C <i>Fl(4)Y.12s3M</i>	, em:	37°03,48'N / 008°40,92'W.
		Boia D <i>Fl(4)Y.12s3M</i>	, em:	37°03,48'N / 008°41,64'W.

Inserir	limite de viveiro 	, unindo:	37°04,28'N / 008°41,64'W; 37°04,28'N / 008°40,92'W; 37°03,48'N / 008°40,92'W; 37°03,48'N / 008°41,64'W;
---------	---	-----------	--

Inserir		, em:	37°03,89'N / 008°41,26'W.
---------	---	-------	---------------------------

CN 24206 (INT 1818), CN 24P06 e CN 25R11 proceder às seguintes correções (WGS84):

Inserir		Boia A <i>Fl(4)Y.12s3M</i>	, em:	37°04,20'N / 008°41,72'W.
		Boia B <i>Fl(4)Y.12s3M</i>	, em:	37°04,20'N / 008°41,00'W.
		Boia C <i>Fl(4)Y.12s3M</i>	, em:	37°03,40'N / 008°41,00'W.
		Boia D <i>Fl(4)Y.12s3M</i>	, em:	37°03,40'N / 008°41,72'W.

Inserir	limite de viveiro 	, unindo:	37°04,20'N / 008°41,72'W; 37°04,20'N / 008°41,00'W; 37°03,40'N / 008°41,00'W; 37°03,40'N / 008°41,72'W;
---------	---	-----------	--

Inserir		, em:	37°03,81'N / 008°41,34'W.
---------	---	-------	---------------------------

Na Lista de Luzes, Boias, Balizas e Sinais de Nevoeiro, Vol I, substituir a página 143/144, pela contida na Secção VII.

CN afetadas – 24205 (INT 1817) [236/05;366/12], 24206 (INT 1818) [101/07;113/13], 24P05 [238/05;366/12], 24P06 [373/06;113/13], 25R11 [104/08;366/12]

CEN afetada – PT324205 [195/09;381/12(P)]

PN afetada – *Lista de Luzes, Boias, Balizas e Sinais de Nevoeiro, Vol I, 2011* [446.5], [446.6], [446.7], [446.8]

Origem – Capitania do Porto de Lagos

N°	NOME E LOCALIZAÇÃO	LAT. LONG. N/W	CARACTERÍSTICA ABREVIADA	ALTITUDE m	ALCANCES M	DESCRIÇÃO ALTURA m	OBSERVAÇÕES
ENTRADA DA BARCA							
430 <i>D-2165</i>	Entrada da Barca (ant.) Front. <i>Anterior:</i>	37° 33,16' 8° 47,41' 37° 33,08' 8° 47,48'	Fl G 3s	40	7	Poste com faixas brancas e vermelhas 8	Ldg 082,4° Lt 1s; Ec 2s
430.1 <i>D-2165.1</i>	Entrada da Barca (post.) Rear. 157m from front, on white column. <i>Posterior. A 157m do anterior, em coluna branca.</i>	37° 33,17' 8° 47,31' 37° 33,09' 8° 47,39'	Oc G 3s	53	7	Poste com faixas brancas e vermelhas 14	Ldg 082,4° Lt 2s; Ec 1s
COSTA SUL							
SAGRES							
436 <i>D-2168</i>	Cabo de S. Vicente	37° 01,45' 8° 59,71' 37° 01,37' 8° 59,79'	Fl W 5s Horn Mo(I) 30s	86	32 24	Cúpula vermelha sobre torre branca com edifício anexo branco 28	Lt 0,1s; Ec 4,9s Aeromarítimo Som 5s, silêncio 5s; Som 5s, silêncio 15s
440 <i>D-2170</i>	Ponta de Sagres	36° 59,75' 8° 56,87' 36° 59,67' 8° 56,95'	Iso R 2s	53	11	Cúpula vermelha sobre torre com edifício anexo 13	-
BALEEIRA							
441 <i>D-2171</i>	Molhe Pier head. <i>Cabeça do molhe.</i>	37° 00,79' 8° 55,38' 37° 00,71' 8° 55,46'	Fl WR 4s	13	W 14 R 11	Poste com faixas brancas e vermelhas 6	Lt 1s; Ec 3s 254-W-355-R-254
441.11	<i>Bóia N.º 1</i>	37° 01,19' 8° 53,75' 37° 01,11' 8° 53,83'	LFl Y 14s	-	4	Amarela 3	Lt 2s; Ec 12s Reflector radar Delimita "Aquacultura do Esbarradoiro" Identificação: Ostracultura
441.12	<i>Bóia N.º 2</i>	37° 00,95' 8° 53,61' 37° 00,87' 8° 53,69'	LFl Y 14s	-	4	Amarela 3	Lt 2s; Ec 12s Reflector radar Delimita "Aquacultura do Esbarradoiro" Identificação: Ostracultura
441.13	<i>Bóia N.º 3</i>	37° 01,26' 8° 53,39' 37° 01,18' 8° 53,47'	LFl Y 14s	-	4	Amarela 3	Lt 2s; Ec 12s Reflector radar Delimita "Aquacultura do Esbarradoiro" Identificação: Ostracultura

N°	NOME E LOCALIZAÇÃO	LAT. LONG. N/W	CARACTERÍSTICA ABREVIADA	ALTITUDE m	ALCANCES M	DESCRIÇÃO ALTURA m	OBSERVAÇÕES
441.6	Bóia Finisterra A	37° 01,75' 8° 51,81' 37° 01,67' 8° 52,90'	Fl(4)Y 16s Bell	-	3	Amarela Alvo: ✖ amarelo 3	Lt 1s; Ec 2s; Lt 1s; Ec 2s; Lt 1s; Ec 2s; Lt 1s; Ec 6s; Reflector radar Delimita zona de cultura Marinha (Finisterra)
441.7	Bóia Finisterra B	37° 01,64' 8° 52,21' 37° 01,57' 8° 52,29'	Fl(4)Y 16s Bell	-	3	Amarela Alvo: ✖ amarelo 3	Lt 1s; Ec 2s; Lt 1s; Ec 2s; Lt 1s; Ec 2s; Lt 1s; Ec 6s Reflector radar Delimita zona de cultura Marinha (Finisterra)
441.8	Bóia Finisterra C	37° 02,08' 8° 51,94' 37° 02,00' 8° 52,02'	Fl(4)Y 16s Bell	-	3	Amarela Alvo: ✖ amarelo 3	Lt 1s; Ec 2s; Lt 1s; Ec 2s; Lt 1s; Ec 2s; Lt 1s; Ec 6s Reflector radar Delimita zona de cultura Marinha (Finisterra)
441.9	Bóia Finisterra D	37° 01,89' 8° 52,42' 37° 01,81' 8° 52,51'	Fl(4)Y 16s Bell	-	3	Amarela Alvo: ✖ amarelo 3	Lt 1s; Ec 2s; Lt 1s; Ec 2s; Lt 1s; Ec 2s; Lt 1s; Ec 6s Reflector radar Delimita zona de cultura Marinha (Finisterra)
446.5	Bóia A	37° 04,28' 8° 41,64' 37° 04,20' 8° 41,72'	Fl(4)Y 12s	-	3	Amarela Alvo: ✖ amarelo 3	Lt 0,3s; Ec 1s; Lt 0,3s; Ec 1s; Lt 0,3s; Ec 1s; Lt 0,3s; Ec 7,8s; Reflector radar Delimita zona de cultura Marinha (Testa & Cunhas)
446.6	Bóia B	37° 04,28' 8° 40,92' 37° 04,20' 8° 41,00'	Fl(4)Y 12s	-	3	Amarela Alvo: ✖ amarelo 3	Lt 0,3s; Ec 1s; Lt 0,3s; Ec 1s; Lt 0,3s; Ec 1s; Lt 0,3s; Ec 7,8s; Reflector radar Delimita zona de cultura Marinha (Testa & Cunhas)
446.7	Bóia C	37° 03,48' 8° 40,92' 37° 03,40' 8° 41,00'	Fl(4)Y 12s	-	3	Amarela Alvo: ✖ amarelo 3	Lt 0,3s; Ec 1s; Lt 0,3s; Ec 1s; Lt 0,3s; Ec 1s; Lt 0,3s; Ec 7,8s; Reflector radar Delimita zona de cultura Marinha (Testa & Cunhas)
446.8	Bóia D	37° 03,48' 8° 41,64' 37° 03,40' 8° 41,72'	Fl(4)Y 12s	-	3	Amarela Alvo: ✖ amarelo 3	Lt 0,3s; Ec 1s; Lt 0,3s; Ec 1s; Lt 0,3s; Ec 1s; Lt 0,3s; Ec 7,8s; Reflector radar Delimita zona de cultura Marinha (Testa & Cunhas)

02/2013
11/2012