

**≠ 236/16 - PUBLICAÇÕES NÁUTICAS DO INSTITUTO HIDROGRÁFICO –**  
**Lista de Radioajudas e Serviços - Correções**

Na Lista de Radioajudas e Serviços, inserir as correções contidas na Secção VII.

<b>PN afetada</b>	– <i>Lista de Radioajudas e Serviços, 2013</i>
<b>Origem</b>	– Instituto Hidrográfico

# GLOSSÁRIO DE ABREVIATURAS

A1A	·····	Radiotelegrafia em onda contínua – Código Morse
A3E	·····	Radiotelefonia
A9W	·····	combinação de dois tipos de informação, em dupla banda lateral (ex.: telegrafia e telefonia)
Aero	·····	Aeronáutico
AIS	·····	<i>Automatic Identification System</i> (Sistema de Identificação Automática)
AISM/IALA	·····	Associação Internacional de Sinalização Marítima / <i>International Association of Lighthouse Authorities</i>
ALRS	·····	<i>Admiralty List of Radio Signals</i>
AM	·····	Autoridade Marítima
AMVER	·····	<i>Automatic Mutual-Assistance VESSEL Rescue System</i> (Sistema Automático de Assistência Mutua para Salvamento entre Navios)
AN	·····	Aviso aos Navegantes
AN(P)	·····	Aviso aos Navegantes Preliminare
AN(T)	·····	Aviso aos Navegantes Temporário
ANACOM	··	Autoridade Nacional de Comunicações
ANAV	·····	Avisos à Navegação
AOC	·····	<i>Auxiliary Output Chip</i> (GPS)
AOR-E	·····	<i>Atlantic Ocean Region (East)</i> – Área de cobertura do Sistema INMARSAT no Atlântico Oriental.
AOR-W	·····	<i>Atlantic Ocean Region (West)</i> – Área de cobertura do Sistema INMARSAT no Atlântico Ocidental.
AP	·····	Administração Portuária
APDL	·····	Administração do Porto do Douro e Leixões
APL	·····	Administração do Porto de Lisboa
APS	·····	Administração do Porto de Sines
APSS	·····	Administração dos Portos de Setúbal e Sesimbra
APT	·····	<i>Automatic Picture Transmission</i> (Sistema automático de transmissão de imagens)
ARQ	·····	<i>Automatic Repetition reQuest</i> – Modo de operação do TELEX, para contactos ponto a ponto entre duas estações.
A-S	·····	<i>Anti-Spoofing</i>
ATA	·····	<i>Atual Time of Arrival</i> – Hora de chegada efetiva.
ATD	·····	<i>Atual Time of Departure</i> – Hora de partida efetiva.
b...	·····	Banda de ... MHz
BBC	·····	<i>British Broadcasting Corporation System</i>
BCD	·····	<i>Binary Code Decimal</i>
CB	·····	<i>Citizen Band</i> (Serviço Rádio Pessoal - Banda do Cidadão)
CCIR	·····	Comité Consultivo Internacional de Radiocomunicações
CD	·····	Comunicações a curta distância
CES	·····	<i>Coastal Earth Station</i> – Estação Terrena Costeira (ver LES)
Ch	·····	<i>Channel</i> – Canal
CIS	·····	Código Internacional de Sinais
cm	·····	Centímetro
CN	·····	Carta Náutica
CO	·····	Estação dependente da Marinha utilizável apenas para serviço oficial
CODU-MAR	·····	Centro de Orientação de Doentes Urgentes – MAR
COPREP	·····	<i>Mandatory Ship Reporting system Off the Coast of Portugal</i> (Sistema de Notificação Obrigatória da Costa Portuguesa)
COSPAS-SARSAT	·····	COSPAS – <i>Cosmicheskaya Systeuma Poiska Aariynyich Sudov</i> (Sistema espacial de busca de navios em perigo) SARSAT – <i>Search And Rescue Satellite Aided Tracking</i>
CP	·····	Estação utilizável para serviço público
CRS	·····	<i>Coastal Radio Station</i> – Estação de Rádio Costeira
CW	·····	Radiotelegrafia
DGAM	·····	Direção Geral de Autoridade Marítima
DCP	·····	<i>Data Collection Platform</i> (Sistema de recolha de dados meteorológicos)
DECCA	·····	<i>LF Hyperbolic Radionavigation System</i> (Sistema de Radionavegação Hiperbólico em ondas Quilométricas)
DGPS	·····	<i>Differential Global Positioning System</i> (modo Diferencial do sistema GPS)
DGPSM	·····	Direção Geral dos Portos de São Miguel e Santa Maria
DGRM	·····	Direção Geral de Recursos Naturais, Segurança e Serviços Marítimos
DL	·····	Decreto-Lei

DME .....	<i>UHF Distance Measuring Equipment</i> (Sistema de radionavegação aeronáutica em ondas decimétricas)
DOM .....	Domingo
DORIS .....	<i>Doppler Orbitography and Radio-positioning Integrated by Satellite</i>
DSC .....	<i>Digital Selective Call</i> (Chamada Digital Seletiva)
DSRR .....	<i>Digital Short Range Radio</i> (Sistema de radiocomunicações digitais de pequeno alcance)
E .....	Este
EGC .....	<i>Enhance Group Call</i> (INMARSAT)
EHF .....	<i>Extra High Frequency</i> (Ondas milimétricas) (30 a 300 GHz)
EM .....	Estações de Monitorização (GPS)
EPIRB .....	<i>Emergency Position-Indicating Radio Beacon</i> (Radiobaliza de Emergência)
ESAS .....	<i>Electronic Service Activation System</i> (Sistema Eletrónico de Ativação de Serviços)
EST .....	Esquema de Separação de Tráfego
ETA .....	<i>Estimated Time of Arrival</i> (Hora de chegada estimada)
ETD .....	<i>Estimated Time of Departure</i> (Hora de partida estimada)
ex. ....	Exemplo
Fac .....	<i>Fac – símile</i>
Fax .....	Telefax
Fer .....	Feriados
Freq .....	Frequência
g .....	grupo
GEOLUT .....	<i>Geostationary Earth Orbit Satellite Local User Terminal</i>
GEOSAR .....	<i>Geostationary Earth Orbit Satellite Search and Rescue Services</i>
GHz .....	GigaHertz (10 <sup>9</sup> Hertz)
GLONASS .....	<i>GLObal 'naya Navigatsionnaya Sputnikova Sistema</i> (GLObal NAVigation Satellite System)
GMDSS .....	<i>Global Maritime Distress and Safety System</i> (Sistema Global de Socorro e Segurança Marítima)
GNL .....	Gás Natural Liquefeito
GNR .....	Guarda Nacional Republicana
GNSS .....	<i>Global Navigation Satellite System</i> (Sistema Global de Navegação por satélite)
GPS .....	<i>Global Positioning System</i> (Sistema de Posicionamento Global)
h .....	hora
H+....	Início aos ... minutos depois da hora
H24 .....	Horário permanente
HF .....	<i>High Frequency</i> (Ondas decamétricas) (3 a 30 MHz)
HJ .....	Serviço a funcionar durante o dia (do nascer ao pôr do sol)
hPa .....	Hectopascal
Hz .....	Hertz
IF .....	<i>Intermediate Frequencies</i> (Frequências Intermédias)
IH .....	Instituto Hidrográfico
IMO .....	<i>International Maritime Organization</i> (Organização Marítima Internacional)
IMSO .....	<i>International Mobile Satellite Organization</i>
INEM .....	Instituto Nacional de Emergência Médica
INMARSAT .....	<i>INternational MARitime SATellite Organisation</i> (Organização Internacional Marítima de Satélites)
INTERCO .....	<i>International Code of Signals</i> (Código Internacional de Sinais – CIS)
IOR .....	<i>Indian Ocean Region</i>
IPMA .....	Instituto Português do Mar e da Atmosfera
ISL .....	<i>Interstation Signalling Link</i> (INMARSAT - SafetyNET)
ITU .....	<i>International Telecommunication Union</i> (União Internacional das Telecomunicações)
ITU-R .....	<i>International Telecommunication Union – Radiocommunication Sector</i> (União Internacional das Telecomunicações - Setor das Radiocomunicações)
JUP .....	Janela Única Portuária
kHz .....	Quilohertz (10 <sup>3</sup> Hertz)
kW .....	Quilowatt
LD .....	Comunicações a longa distância
LEOLUT .....	<i>Low-altitude Earth Orbit Local User Terminal</i>
LES .....	<i>Land Earth Station</i> – Estação Terrena (ver CES)
LF .....	<i>Low Frequency</i> (Ondas Quilométricas) (30 a 300 KHz)
LL .....	Lista de Luzes, Boias, Balizas e Sinais de Nevoeiro
LORAN-C .....	<i>LOng RArange Navigation system</i> (Sistema de radionavegação hiperbólica em ondas Quilométricas)
LRA .....	Comunicações Locais

- FF) INMARSAT, SafetyNET Users Handbook, 4<sup>th</sup> edition, JUN2004;
- GG) INMARSAT, F77 & F55 services and applications reference manual, version 2.5, MAR2006;
- HH) International Code Signal;
- II) International SafetyNET manual;
- JJ) Manual on Maritime Safety Information, Special Publication S-53 Appendix 1, 2009;
- KK) Normas de segurança marítima e portuária do porto de Aveiro, 2015;
- LL) Normas de segurança marítima e portuária do porto de Leixões, 2005;
- MM) Normas de segurança marítima e portuária do porto de Viana do Castelo, 2009;
- NN) Normas de segurança para a navegação no porto da Figueira da Foz, 2015;
- OO) Regulamento de Autoridade Portuária da APL – Administração do Porto de Lisboa, S.A. - 2014
- PP) NP 281(1) 2011/12 ALRS - Maritime Radio Stations;
- QQ) NP 282 2012/13 ALRS - Radio Aids to Navigation, Satellite Navigation Systems, Legal Time, Radio Time Signals and Electronic Position Fixing System;
- RR) NP 283(1) 2011/12 ALRS - Maritime Safety Information Services;
- SS) NP 284 2011/12 ALRS - Meteorological Observation Stations;
- TT) NP 285 2011/12 ALRS - Global Maritime Distress and Safety System (GMDSS);
- UU) NP 286(2) 2012/13 ALRS - Pilot Services, Vessel Traffic Services and Port Operations;
- VV) Portaria n.º 630/2002, de 12 de junho (planos nacionais de frequências para o serviço móvel marítimo e para o serviço móvel marítimo por satélite);
- WW) Regulamento de exploração dos portos sob jurisdição da Administração dos Portos das Ilhas de São Miguel e Santa Maria, 2006;
- XX) Regulamento do serviço de tráfego marítimo (VTS) de Setúbal, 4ª edição, fevereiro 2010;
- YY) Resolução A 851 (20) da Organização Marítima Internacional, adotada pela Assembleia na sua 20.ª sessão, de 27 de novembro de 1997, “Princípios gerais para os sistemas e obrigações de notificação dos navios, incluindo diretrizes para a notificação de incidentes com mercadorias perigosas, substâncias nocivas e ou poluentes marinhos”;
- ZZ) Tábuas Náuticas;
- AAA) USCG, Amver Ship Reporting System Manual, Revised 01-05.
- BBB) Decreto-Lei n.º 16/2014 de 3 de fevereiro - Procede à atribuição à Docapesca das funções de autoridade portuária até aqui exercidas pelo IPTM, I.P.
- CCC) Regulamento do Serviço de Tráfego Marítimo (VTS) - Centro de Controlo de Tráfego Marítimo do Porto de Aveiro - 26.01.2010
- DDD) Regulamento de exploração dos Portos da Madeira – APRAM – Administração dos Portos da região Autónoma da Madeira, SA
- EEE) Regulamento de Exploração dos Portos sob Jurisdição da Administração dos Portos das Ilhas de São Miguel e Santa Maria, SA
- FFF) Regulamento de Exploração dos Portos Sob Jurisdição da Administração dos Portos do Triângulo e do Grupo Ocidental, S.A.
- GGG) Regulamento de Exploração dos Portos Sob Jurisdição da Administração dos Portos da Terceira e Graciosa, SA
- HHH) Regulamento de Exploração dos Portos sob Jurisdição da Administração dos Portos do Triângulo e do Grupo Ocidental, S.A.

## REGISTO DE ALTERAÇÕES

[illegible]

## REGISTO DE ALTERAÇÕES

[illegible]

## CORREÇÕES À PUBLICAÇÃO

### **Instruções para atualização**

A atualização da publicação LRS – Vol. I é da responsabilidade do IH, que para o efeito publica nas Secções V e VII dos grupos periódicos de Avisos aos Navegantes (AN) as correções a introduzir.

### **Avisos aos Navegantes Permanentes**

As correções de carácter permanente são efetuadas por simples substituição das folhas que se encontram na secção VII do grupo mensal de AN. As correções depois de introduzidas devem ser registadas na tabela de Registo de Alterações.

### **Tabelas de Recapitulação**

Para facilitar aos utilizadores o conhecimento dos AN que se encontram em vigor, publica-se, quadrimestralmente, na secção II dos grupos mensais de AN dos meses de abril, agosto e dezembro, uma Tabela de Recapitulação de correções aos documentos náuticos.

### **Grupos mensais de Avisos aos Navegantes**

Os grupos periódicos de AN são distribuídos gratuitamente, podendo ser obtidos na Loja do navegante do IH, nos distribuidores autorizados de Cartas Náuticas e Publicações Náuticas, consultados nas capitánias dos portos ou ainda na Internet no endereço <http://anavnet.hidrografico.pt>.

11.2.5 Póvoa do Varzim.....	124
11.2.6 Vila do Conde .....	125
11.2.7 Leixões .....	126
11.2.8 Douro (Porto) .....	130
11.2.9 Aveiro .....	131
11.2.10 Figueira da Foz.....	134
11.2.11 Nazaré .....	137
11.2.12 São Martinho do Porto .....	138
11.2.13 Peniche.....	139
11.2.14 Ericeira .....	140
11.2.15 Cascais .....	141
11.2.16 Lisboa.....	142
11.2.17 Sesimbra.....	148
11.2.18 Setúbal.....	150
11.2.19 Sines .....	153
11.2.20 Baleeira (Sagres) .....	156
11.2.21 Lagos.....	157
11.2.22 Portimão.....	158
11.2.23 Albufeira .....	161
11.2.24 Quarteira.....	162
11.2.25 Faro .....	163
11.2.26 Olhão.....	165
11.2.27 Tavira .....	167
11.2.28 Vila Real de Santo António.....	168
11.3. Arquipélago da Madeira.....	170
11.3.1 Funchal, Ilha da Madeira.....	170
11.3.2 Caniçal, Ilha da Madeira .....	173
11.3.3 Porto Santo, Ilha de .....	174
11.4. Arquipélago dos Açores.....	176
11.4.1 Grupo Oriental .....	176
11.4.1.1 Ponta Delgada, Ilha de São Miguel.....	176
11.4.1.2 Vila Franca do Campo, Ilha de São Miguel .....	178
11.4.1.3 Rabo de Peixe, Ilha de São Miguel .....	179
11.4.1.4 Vila do Porto, Ilha de Santa Maria.....	180
11.4.2 Grupo Central .....	181
11.4.2.1 Praia da Vitória, Ilha Terceira.....	181
11.4.2.2 Angra do Heroísmo, Ilha Terceira .....	183
11.4.2.3 Porto de Vila da Praia, Ilha Graciosa .....	184
11.4.2.4 Santa Cruz, Ilha Graciosa.....	186
11.4.2.5 Horta, Ilha do Faial .....	186
11.4.2.6 São Roque – porto do Cais, Ilha do Pico.....	188
11.4.2.7 Lajes, Ilha do Pico .....	189
11.4.2.8 Madalena, Ilha do Pico .....	190
11.4.2.9 Velas, Ilha de São Jorge.....	191
11.4.2.10 Porto da Calheta, Ilha de São Jorge.....	192
11.4.3 Grupo Ocidental .....	193
11.4.3.1 Porto das Lajes, Ilha das Flores .....	193
11.4.3.2 Santa Cruz, Ilha das Flores .....	194
11.4.3.3 Porto da Casa, Vila Nova, Ilha do Corvo.....	195
ANEXOS .....	1
ANEXO A - ALFABETO FONÉTICO, ALGARISMOS E SINAIS .....	A-1
1 Alfabético fonético.....	A-1
2 Algarismos e sinais .....	A-1
ANEXO B - BANDEIRAS DO CIS, CÓDIGO MORSE.....	B-2
ANEXO C - TABELAS DIVERSAS .....	C-1
1 Nomenclatura das faixas de frequência.....	C-1
ANEXO D - SERVIÇO MÓVEL MARÍTIMO - PLANO NACIONAL DE COMUNICAÇÕES EM VHF .....	D-1
ANEXO E - INDICATIVOS DE CHAMADA INTERNACIONAIS DE TELEFONE E TELEX .....	E-1
ANEXO F - SÍMBOLOS USADOS NAS CARTAS DE TEMPO.....	F-1
ANEXO G - ESCALA DE BEAUFORT (VENTO) E ESCALA DOUGLAS (MAR) CORRESPONDENTE .....	G-1
ANEXO H - PROCEDIMENTOS PARA SITUAÇÕES DE EMERGÊNCIA.....	H-1



## LISTA DE FIGURAS

Figura 1 – Área de cobertura da LRS Vol. I.....	4
Figura 2 – Comunicado de alteração .....	5
Figura 3 – Diagrama de localização das estações – Portugal continental .....	14
Figura 4 – Diagrama de localização das estações – Arquipélago dos Açores.....	17
Figura 5 – Diagrama de localização das estações – Arquipélago da Madeira .....	18
Figura 6 – Exemplo de comunicado para solicitar apoio médico.....	19
Figura 7 – Estações que fornecem acesso a conselhos médicos.....	19
Figura 8 – Formato da mensagem de quarentena.....	20
Figura 9 – Mensagens de livre prática do CIS .....	20
Figura 10 – Formato do relato padrão de poluição.....	23
Figura 11 – Diagrama de fusos horários – Mundo .....	31
Figura 12 – Diagrama de fusos horário – Europa.....	32
Figura 13 – Horas legais de mudança de hora em Portugal .....	33
Figura 14 – Diagrama do código DUT1 .....	34
Figura 15 – Diagrama do código dUT1.....	35
Figura 16 – Diagrama de <i>Leap Seconds</i> .....	35
Figura 17 – Quadro registo de Saltos de Segundos desde 1991 (iniciado em 1972).....	36
Figura 18 – Quadro registo DUT1 .....	36
Figura 19 – Sinal horário da <i>British Broadcasting Corporation System</i> .....	37
Figura 21 – Esquema sinal horário de Fort Collins.....	40
Figura 22 – Esquema do posicionamento relativo dos satélites e das órbitas no sistema GPS .....	43
Figura 23 – Áreas abrangidas pelos serviços diferenciais do WAAS, EGNOS, MSAS, SDCM e GAGAN .....	48
Figura 24 – Áreas de cobertura dos 3 satélites geoestacionários usados pelo EGNOS: INMARSAT AOR-E, ARTEMIS e INMARSAT IOR .....	49
Figura 25 – Estação de Referência a gerar correções diferenciais .....	50
Figura 26 – Sumário dos erros do GPS e DGPS .....	52
Figura 27 – Sumário da arquitetura da rede DGPS Portuguesa .....	52
Figura 28 – Tipos de mensagens transmitidas pelas estações DGPS .....	53
Figura 29 – Lista das estações DGPS.....	53
Figura 30 – Áreas de coberturas das estações DGPS .....	54
Figura 31 – Diferenças entre o Datum Europeu 1950 e o WGS84 .....	55
Figura 32 – Diferenças entre o Datum PORTO SANTO e o WGS84 .....	56
Figura 33 – Diferenças entre os Datum do Arquipélago dos Açores e o WGS84.....	56
Figura 34 – O serviço internacional de informação de segurança marítima .....	57
Figura 35 – Áreas geográficas para a coordenação e promulgação de Avisos à Navegação (NAVAREAS).....	58
Figura 36 – Contactos dos coordenadores de NAVAREAS II e IV.....	59
Figura 37 – Fluxo da Informação de Segurança Marítima.....	60
Figura 38 – Conceito do serviço <i>SafetyNET</i> .....	62
Figura 39 – Conceito do serviço NAVTEX .....	64
Figura 40 – Exemplo de uma mensagem de NAVTEX .....	65
Figura 41 – Diagrama localização das estações do serviço NAVTEX .....	66
Figura 42 – Subáreas oceânicas da METAREA II e zonas marítimas de responsabilidade nacional ..	68
Figura 43 – Zonas costeiras nacionais para promulgação de informação meteorológica .....	69
Figura 44 – Área de previsão para o Atlântico Norte de <i>Northwood</i> .....	71
Figura 45 – Área de previsão de <i>Boston</i> .....	72
Figura 46 – Área de previsão para o Atlântico Norte de <i>Offenbach</i> .....	73
Figura 47 – Quadro das Áreas de cobertura do sistema GMDSS .....	80
Figura 48 – Diagrama de cobertura INMARSAT (fonte: <a href="http://www.inmarsat.com/safety">www.inmarsat.com/safety</a> , 2012) .....	84
Figura 49 – Diagrama de localização das estações de controlo de tráfego costeiro .....	102
Figura 50 – Diagrama de localização das estações de controlo de tráfego portuário.....	104

## CAPÍTULO 2

### CONSELHOS MÉDICOS E MENSAGENS DE QUARENTENA

#### 2.1. CONSELHOS MÉDICOS POR RÁDIO

O Ministério da Saúde, através do Instituto Nacional de Emergência Médica (INEM), disponibiliza um serviço de aconselhamento médico gratuito, designado por CODU-MAR (Centro de Orientação de Doentes Urgentes – Mar), que se destina a prestar apoio médico à distância a pessoas isoladas ou sem acesso a cuidados médicos, designadamente a bordo de embarcações, e funciona em regime de permanência com a mesma equipa médica que assegura o funcionamento do centro médico “112” da área da Grande Lisboa.

O serviço de conselho médico é prestado gratuitamente pelo Instituto Nacional de Emergência Médica (INEM), o qual dispõe de médicos em regime de serviço permanente, através de qualquer das estações indicadas.

As mensagens solicitando apoio médico devem ser precedidas do sinal de urgência, XXX em radiotelegrafia ou “PAN PAN” em radiotelefonia, repetida três vezes, seguido da palavra *Radiomedical* e do nome da estação. Devem indicar de forma sucinta mas clara, os sintomas e a origem da doença, devendo ser assinadas pelo comandante do navio e ser redigidas em português, francês ou inglês. Na Figura 6 apresenta-se um exemplo das informações que deverão ser remetidas aquando do pedido de apoio.

Comunicado de apoio médico
1. Sinal de urgência: “PAN PAN” “PAN PAN” “PAN PAN”
2. Nome do navio: _____ / indicativo de chamada: _____
3. Posição _____ / Rumo: _____ / Vel: _____
4. Porto de partida: _____ / porto de chegada: _____ / ETA: _____
5. Medicamentos disponíveis a bordo: _____
6. Nome do paciente: _____ / sexo: _____ / nacionalidade: _____ / idade: _____ / antecedentes clínicos: _____
7. Informação sobre os sinais vitais, como respiração / pulsação / temperatura / pressão arterial;
8. Sintomas do doente, tipo de dores e localização, bem como, outras informações relevantes sobre a doença / traumatismo;
9. Em caso de um acidentado, descrever ao pormenor os sintomas, quando e o local a bordo do acidente;
10. Medicamentos já administrados ao doente.
11. Nome do comandante do navio

Figura 6 – Exemplo de comunicado para solicitar apoio médico

Se ocorrerem dificuldades de interpretação devido à língua ou quaisquer outras, que impeçam a comunicação em claro, deverão ser utilizados os códigos constantes na “Secção Médica” do Código Internacional de Sinais.

Zona Geográfica	Indicativo de Chamada das Estações
Portugal Continental	“Lisboa Rádio”
Arquipélago dos Açores	“São Miguel Rádio”
Arquipélago da Madeira	“Madeira Rádio”
Outras áreas	“Lisboa Rádio”

Figura 7 – Estações que fornecem acesso a conselhos médicos

O apoio a ser prestado, em situações de doença, acidente ou intoxicação, é feito conjuntamente com o elemento de bordo responsável pelos cuidados de saúde e em estreita colaboração com as instituições responsáveis pela Busca e Salvamento Marítimo, coordenando os meios e organismos envolvidos numa eventual evacuação para terra de doentes ou acidentados, bem assim como na receção a nível hospitalar.

Em Portugal, as estações que fornecem acesso a conselhos médicos via rádio são as indicadas na Figura 7.

O contacto com o serviço CODU-MAR poderá ainda ser efetuado através de telefone ou diretamente para a morada do Centro:

INEM – CODU-MAR  
Rua Almirante Barroso, 36  
1000-013 Lisboa – Portugal  
Telefone.: 112  
+351 210 984 453  
VHF Canal 16

## 2.2. MENSAGENS DE QUARENTENA E DE LIVRE PRÁTICA

Sempre que se verifique que alguma pessoa a bordo apresente sintomas de doença e/ou febre suspeita de ser contagiosa, os navios ficam obrigados a enviar à autoridade sanitária do porto de destino, utilizando o endereço “Sanidade Marítima” seguido pelo nome do porto, diretamente ou por intermédio do armador ou agente, mensagens de quarentena.

<b>Para: “Sanidade Marítima” Nome do porto</b>
1. Nome do Navio;
2. Data – Hora prevista de chegada;
3. Porto de Precedência; Data – Hora de partida;
4. Número de casos de doença declarados a bordo nos últimos 15 dias com indicações sobre a doença;
5. Número de óbitos durante a viagem que não por acidentes;
6. Número de doentes a desembarcar.

Figura 8 – Formato da mensagem de quarentena

Estas mensagens, transmitidas em português, francês, inglês ou ainda utilizando o Código Internacional de Sinais, devem ser enviadas entre 4 a 15 horas antes da hora prevista de chegada, e no formato indicado na Figura 8.

Quando não se verifiquem casos que justifiquem o envio de mensagens de quarentena, os navios solicitarão à autoridade sanitária a livre prática, através do envio de mensagens de livre prática.

Estas mensagens poderão ser redigidas em claro ou utilizando o Código Internacional de Sinais. Exemplificam-se alguns desses sinais na Figura 9.

<b>Código</b>	<b>Significado</b>	<b>Outros sinais</b>
ZS	O estado sanitário do meu navio é bom e peço livre prática.	Q
ZT	A minha declaração marítima tem respostas negativas às seis perguntas sobre saúde.	
ZU	A minha declaração marítima tem resposta(s) positiva(s) à(s) pergunta(s) ... indicada(s) pelo(s) número(s) apropriado(s).	
ZV	Julgo ter estado numa área infetada durante os últimos trinta dias.	
ZW	Peço o oficial de saúde do porto.	
ZW1	O oficial de saúde do porto estará disponível às .... (hora indicada)	
ZX	Você deve fazer o sinal de livre prática apropriado.	
ZY	Você tem livre prática.	
ZZ	Você deve seguir para o fundeadouro para obter autorização sanitária (no local indicado)	
ZZ1	Onde é o fundeadouro para a obtenção da autorização sanitária.	
	Tenho um médico a bordo	AL
	Você tem médico?	AM

Figura 9 – Mensagens de livre prática do CIS

## CAPÍTULO 4

### AJUDAS RADAR – RACON E RAMARK

Estas Ajudas Radar são transmissores a operar na banda de frequência dos radares marítimos e concebidos para produzir uma imagem distinta nos ecrãs dos radares de navegação dos navios que operem nas proximidades da ajuda. Esta imagem distinta permitirá ao navegante a determinação da sua posição com uma maior certeza e facilidade do que a que obteria utilizando apenas a imagem radar.

Estas ajudas radar estão normalmente associadas fisicamente a outro tipo de ajudas à navegação, como sejam faróis, farolins ou balizas, visando complementar os serviços prestados por estes, sendo as mais comuns as designadas por RACON (de Radar BeaCON).

Será de esperar que, em certas circunstâncias, as emissões das ajudas radar provoquem interferências indesejadas nos ecrãs radar dos navios, especialmente quando a curtas distâncias do transmissor. A operação do comando do Diferenciador (*rain-clutter*), poderá reduzir significativamente os efeitos indesejáveis desta interferência para valores aceitáveis.

Deverá ser acautelada a utilização incorreta deste comando, a qual poderá levar no caso limite à supressão do sinal de resposta do RACON no ecrã do Radar, deverá ser tomado particular cuidado nos equipamentos que dispõem de circuitos automáticos de diferenciação (*Sea clutter* e *rain clutter*), quando estes se encontram ativados.

#### 4.1. RACON

É um recetor transmissor radar que emite um sinal característico quando ativado pelas emissões dos radares de navegação. Todos os RACON atualmente operacionais são do tipo *in-band*, isto é, operam dentro da banda de frequência dos radares marítimos. A maioria destes RACON são do tipo *swept frequency*, isto é, o transmissor-recetor varre toda a banda de frequência dos radares marítimos, pelo que a resposta característica do RACON quando ativado pelo impulso radar de um dado navio aparecerá automaticamente no ecrã desse navio durante o intervalo de tempo em que o RACON estiver a ser “iluminado” por esse impulso. Alguns RACON do tipo *in-band* são denominados *frequency agile*, sendo que a sua resposta ocorre sempre na largura de banda do recetor radar interrogador.

A maioria dos RACON responde às emissões radar na banda X (3 cm) e na banda S (10 cm), sendo que os da banda X operam entre 9300 e 9320 MHz e os da banda S operam entre 2900 e 3100 MHz.

Exceto quando indicado, a emissão de um RACON assume a forma de uma linha ou setor estreito, estendendo-se radialmente a partir do centro do ecrã para a periferia, tendo o seu início num ponto ligeiramente além do eco, caso exista, formado pela estrutura onde o RACON está instalado. Desta forma, a distância à ajuda pode ser avaliada através da medição da distância ao início do sinal do RACON, tendo sempre presente que esta distância será sempre superior à real, devido ao ligeiro atraso verificado na emissão da resposta do RACON.

O sinal de resposta do RACON poderá ser codificado assumindo a forma correspondente às características das letras do alfabeto Morse. A IMO<sup>2</sup> recomenda que o código Morse “D” deverá ser utilizado para identificar os RACON que sinalizam novos perigos.

Em condições anormais de propagação, o sinal de resposta de um RACON pode ser recebido a distâncias muito superiores ao seu alcance normal, independentemente da escala de distâncias em uso no radar do navio. Esta informação errónea pode aparecer a qualquer distância do centro do ecrã, sobre o azimute correto à ajuda. Os navegantes só devem considerar como de confiança um sinal de resposta de um RACON cuja aparência seja consistente, encontrando-se o navio dentro do alcance previsto para essa ajuda.

#### 4.2. RAMARK

Ajuda radar que transmite permanentemente, sem necessidade de ser acionada pelas emissões de radar do navio. A imagem do sinal RAMARK no ecrã do radar toma a forma de uma linha reta ou de

<sup>2</sup> IMO Resolution A.615(15), Radar Beacons and Transponders, 19NOV1987

um estreito setor prolongado radialmente desde o centro até ao limite externo do ecrã. É semelhante ao RACON quanto à sua utilização, não sendo no entanto possível estimar a distância à ajuda.

### 4.3. LISTA DOS RACON E RAMARK

A Publicação Náutica - Lista de Luzes, Boias, Balizas e Sinais de Nevoeiro pode ser consultada para obter informação detalhada sobre as características dos faróis, boias ou balizas, localizados na área de responsabilidade nacional, e que integram RACON e RAMARK.

#### 4.3.1 Organização da informação

PORTUGAL CONTINENTAL ①				
Setúbal – RACON “Baliza nº2” ②			38°27,30’N 008°58,37’W ③	
3 & 10 cm ④	60 s ⑤	360° ⑥	15 milhas ⑦	Morse [B] ⑧
Notas: ⑨				

- ① PORTUGAL CONTINENTAL Indicação da região do país a que se refere a informação.
- ② Setúbal – RACON “Baliza nº2” Localização da ajuda, seu tipo e designação habitual.
- ③ 38°27,30’N 008°58,37’W A posição geográfica da ajuda, aproximada ao centésimo de minuto mais próximo.
- ④ 3 & 10 cm Banda de Frequência – Todos os RACON atualmente em operação operam na banda de frequências dos 3 cm dos radares marítimos, a menos que seja dada outra indicação. Existem ainda aqueles que adicionalmente transmitem também na banda dos 10 cm, sendo utilizada a expressão (3 & 10 cm) nesses casos.
- ⑤ 60 s Período de Varredura – Período de tempo que o equipamento leva a varrer a banda de frequências que cobre. O sistema varre lentamente a banda de frequências numa direção, recuando rapidamente ao ponto de origem. Quando não é indicado o período da varredura, é porque esta se realiza num ritmo muito elevado (da ordem das 50 vezes por segundo) do que resulta uma exposição contínua do eco no ecrã do radar do navio.
- ⑥ 360° Setor de Detecção – A indicação dos setores, dentro dos quais a informação pode ser recebida, definido por azimutes à ajuda. Se a ajuda for omnidirecional aparecerá a indicação 360°.
- ⑦ 15 milhas Alcance – Uma indicação aproximada do alcance, em milhas náuticas, dentro do qual será de esperar a receção dos sinais provenientes da ajuda. Este alcance está dependente do alcance efetivo do Radar do navio, bem assim como da potência e altura da ajuda.
- ⑧ Morse [B] Eco – O formato do eco visualizado no radar de bordo. Este formato corresponde por vezes a letras do código Morse, sendo nesses casos indicada qual a letra.
- ⑨ Notas: Informações complementares.

#### 4.3.2 Informação detalhada

PORTUGAL CONTINENTAL				
Lisboa – RACON “Farol do Esteiro”			38°42,23’N 009°15,59’W	
3 & 10 cm	60 s	039,5°-054,5°(15°)	15 milhas	Morse [Q]
Lisboa – RACON “Boia 2B – Canal do Barreiro”			38°40,84’N 009°08,20’W	
3 & 10 cm	60 s	360°	15 milhas	Morse [B]
Lisboa – RACON “Boia 1T – Canal de Cabo Ruivo”			38°42,77’N 009°06,48’W	
3 & 10 cm	-	360°	20 milhas	Morse [S]
Setúbal – RACON “Baliza nº2”			38°27,22’N 008°58,46’W	
3 & 10 cm	60 s	360°	15 milhas	Morse [B]
Faro – RACON “Boia S. Maria Sul			36°55,57’N 007°56,00’W	
3 & 10 cm	-	360°	-	Morse [T]

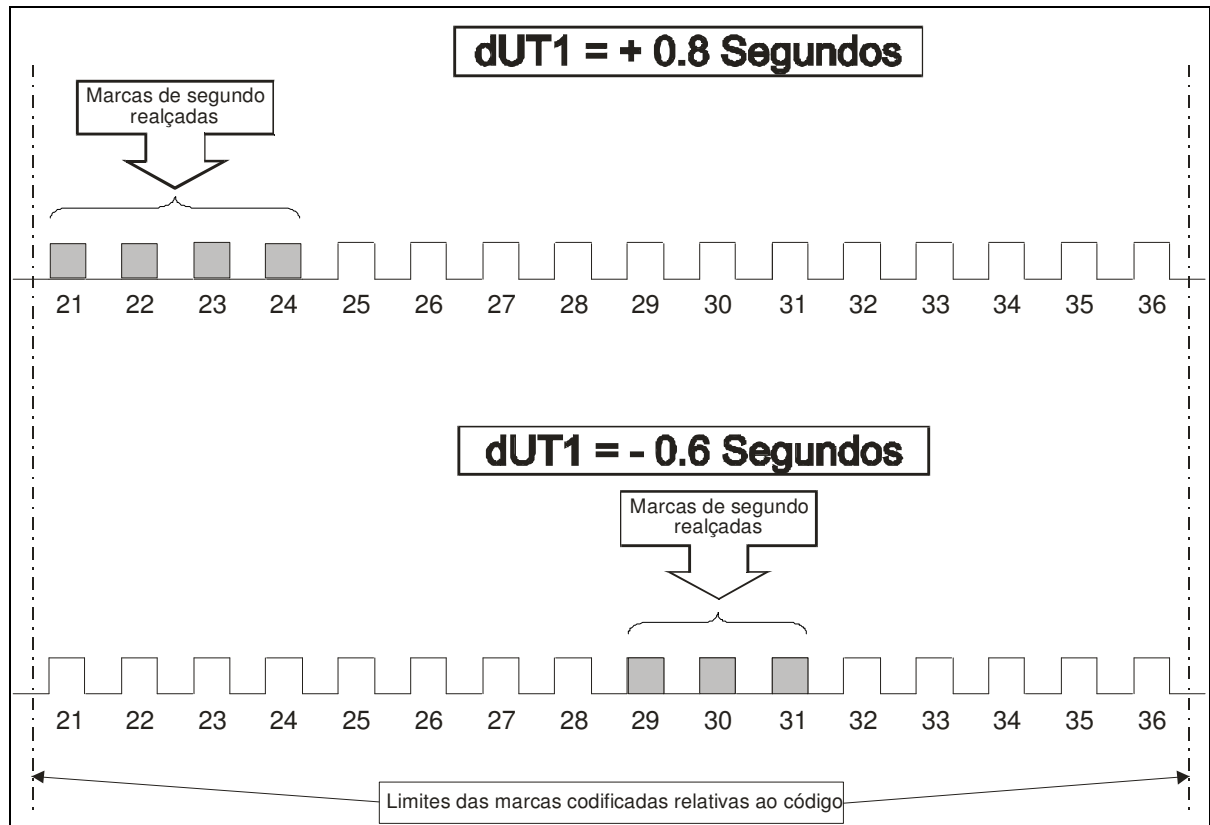


Figura 15 – Diagrama do código dUT1

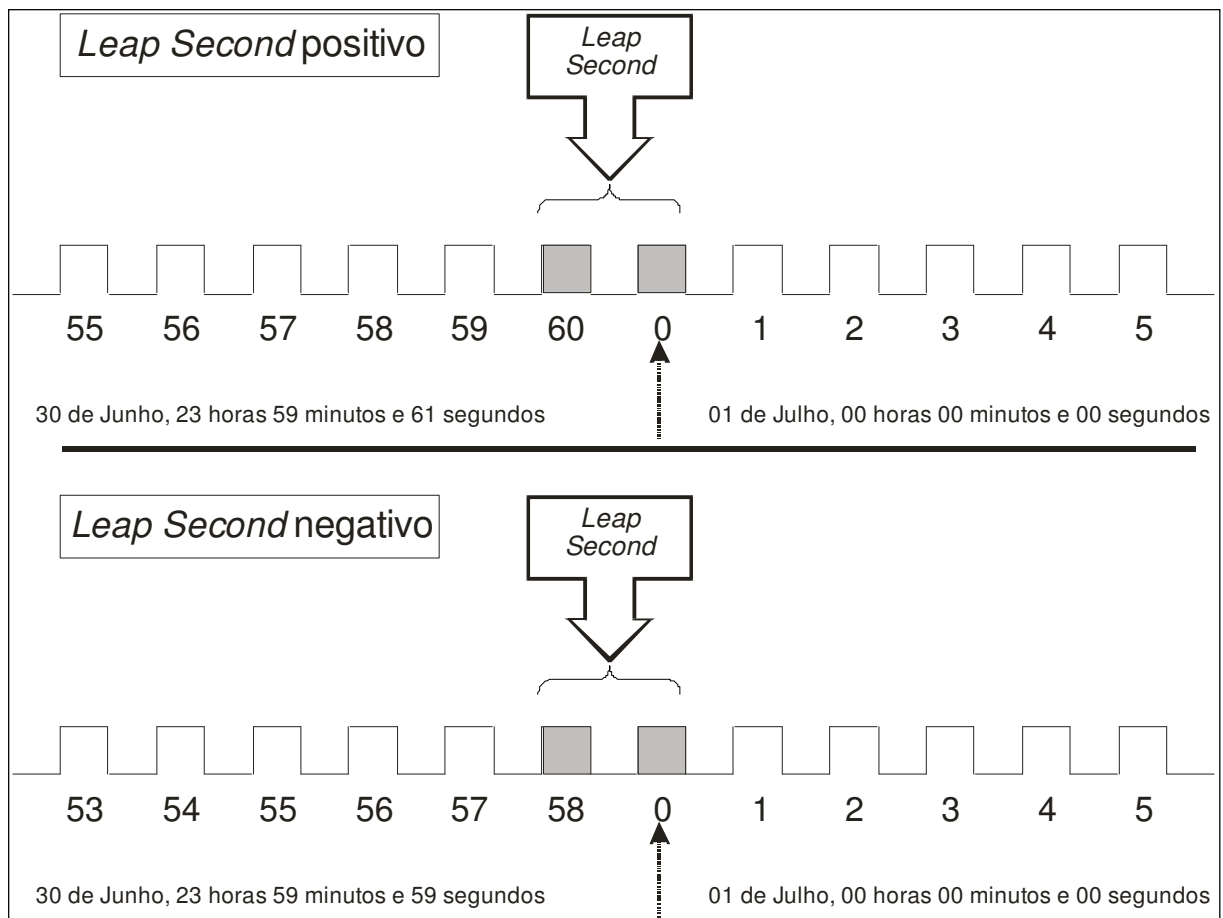


Figura 16 – Diagrama de Leap Seconds

### 5.4.2 Leap Seconds

Os *Leap Seconds* utilizados para ajustar o UTC poderão ser positivos ou negativos, consoante se pretende atrasar ou adiantar a hora UTC, sendo isso conseguido introduzindo ou retirando da hora UTC um segundo.

Um Segundo de Salto positivo começará às 23 horas 59 minutos e 60 segundos e terminará um segundo depois, às 0 horas, 0 minutos e 0 segundos do primeiro dia do mês seguinte, de forma análoga um Segundo de Salto negativo começará às 23 horas, 59 minutos e 58 segundos e terminará um segundo depois, às 0 horas 0 minutos e 0 segundos do primeiro dia do mês seguinte. A Figura 16 pretende representar graficamente o que atrás se descreveu.

O quadro abaixo (figura 17) tem por objetivo permitir ao utilizador registar a data de inserção de *Leap Seconds* positivos na hora UTC, a diferença resultante entre o Tempo Atómico (TAI) e o Tempo Universal Coordenado (UTC), assim como os *Leap Seconds* positivos introduzidos desde 1990 e o nº do aviso à navegação que o promulgou.

<i>Leap Seconds</i> positivos	TAI – UTC (segundos)	<i>Leap Seconds</i>	Aviso aos Navegantes
31 dezembro 1990	26	+ 16	1141/90
30 junho 1992	27	+ 17	618/92
30 junho 1993	28	+ 18	567/93
30 junho 1994	29	+ 19	705/94
31 dezembro 1995	30	+ 20	--
30 junho 1997	31	+ 21	625/97
31 dezembro 1998	32	+22	--
31 dezembro 2005	33	+23	--
31 dezembro 2008	34	+24	2165/08
30 junho 2012	35	+25	1107/12
01 julho 2015	36	+26	1225/15

Figura 17 – Quadro registo de Saltos de Segundos desde 1991 (iniciado em 1972)

Nem todas as estações transmitem a informação da diferença entre a hora transmitida e a UT1. A tabela da Figura 18 permite registar as correções a efetuar ao UTC transmitido, somando ou subtraindo o respetivo valor de DUT1, obtendo desta forma o valor UT1 com uma precisão de 0.1 segundos.

Hora (UTC)	Data de início	DUT1 (segundos)	Aviso aos Navegantes
0 Horas	13 de março de 2008	-0.4	
0 Horas	7 de agosto de 2008	-0.5	
0 Horas	20 de novembro de 2008	-0.6	
0 Horas	1 de janeiro de 2009	+0.4	
0 Horas	12 de março de 2009	+0.3	
0 Horas	11 de junho de 2009	+0.2	
0 Horas	12 de novembro de 2009	+0.1	
0 Horas	11 de março de 2010	0.0	
0 Horas	3 de junho de 2010	-0.1	
0 Horas	06 de janeiro de 2011	-0.2	
0 Horas	12 de maio de 2011	-0.3	
0 Horas	4 de novembro de 2011	-0.4	
0 Horas	9 de fevereiro de 2012	-0.5	
0 Horas	1 de julho de 2012	+0.4	
0 Horas	25 de outubro de 2012	+0.3	
0 Horas	31 de janeiro de 2013	+0.2	
0 Horas	11 de abril de 2013	+0.1	
0 Horas	22 de agosto de 2013	0.0	
0 Horas	21 de novembro de 2013	-0.1	

Figura 18 – Quadro registo DUT1

- B – Avisos Meteorológicos
- C – Comunicados de Gelos
- D – SAR e avisos de pirataria
- E – Previsões Meteorológicas
- F – Serviço de Pilotagem
- G – Mensagens AIS
- H – Mensagens LORAN
- I – Disponível
- J – Mensagens de sistemas de navegação satélite
- K – Outras mensagens sobre ajudas à navegação eletrónicas
- L – Avisos à Navegação (adicional à letra A)
- V/W/X/Y – Serviços Especiais / Testes
- Z – Inexistência de mensagens

#### 7.3.6.3 Numeração de mensagens (B3 e B4)

Cada mensagem, dentro do seu assunto, recebe um número de série entre 01 e 99. Ao atingir-se o número 99, recomeça-se por 01, embora não se deva atribuir a novas mensagens, o mesmo número que mensagens anteriores possuam, se estas ainda se encontrarem em vigor.

### 7.4. INFORMAÇÃO METEOROLÓGICA

O IPMA é a autoridade meteorológica nacional para fins marítimos, dispondo de um programa nacional único de previsão e análise da camada limite atmosférica e do oceano subjacente, visando a salvaguarda de vidas e bens no mar.

No âmbito da meteorologia de apoio à segurança nas atividades desenvolvidas no mar e conforme as normas definidas pelo Serviço Mundial de Informação de Segurança Marítima, o IPMA elabora boletins meteorológicos específicos para as áreas de mar de responsabilidade nacional.

Contactos para solicitar qualquer informação ou esclarecimento adicional:

Morada: Instituto Português do Mar e da Atmosfera  
 Rua C do Aeroporto  
 1749-077 Lisboa,  
 Portugal  
 Tel: +351 218 447 000  
 Fax: +351 218 402 468  
 E-mail: [info@ipma.pt](mailto:info@ipma.pt)  
 Websitesite: [www.ipma.pt](http://www.ipma.pt)

#### 7.4.1 Áreas meteorológicas

Conforme indicado no parágrafo 7.1.2, para a área da meteorologia, mais especificamente no que diz respeito à promulgação de Boletins meteorológicos, avisos de tempestade e de mau tempo para o alto-mar, o globo terrestre foi dividido em 16 áreas, denominadas METAREAS, sendo nomeado um coordenador para cada uma delas.

Portugal encontra-se inserido na METAREA II, juntamente com Espanha, Marrocos e a França, país coordenador desta METAREA através de *Meteo France – Direction des affaires maritimes*.

Existindo diferentes Serviços Nacionais de Meteorologia a promulgar informação meteorológica para esta METAREA, cedo foi sentida a necessidade de racionalização relativamente às diferentes subáreas, no âmbito das dimensões, limites geográficos e respetivas identificações, tal como eram utilizadas até então pelos diferentes serviços.

Desta necessidade surgiram conversações entre Portugal, França, Espanha e Marrocos como países integrados na METAREA II e o Reino Unido, como Coordenador da adjacente METAREA I, que permitiram o definir de novas subáreas de previsão oceânica, a utilizar pelos Serviços Nacionais de Meteorologia, tendo estas entrado em vigor no dia 4 de fevereiro de 2002.

Estas subáreas oceânicas e os respetivos limites são as que se apresentam de seguida



### 7.4.1.1 Áreas meteorológicas Oceânicas

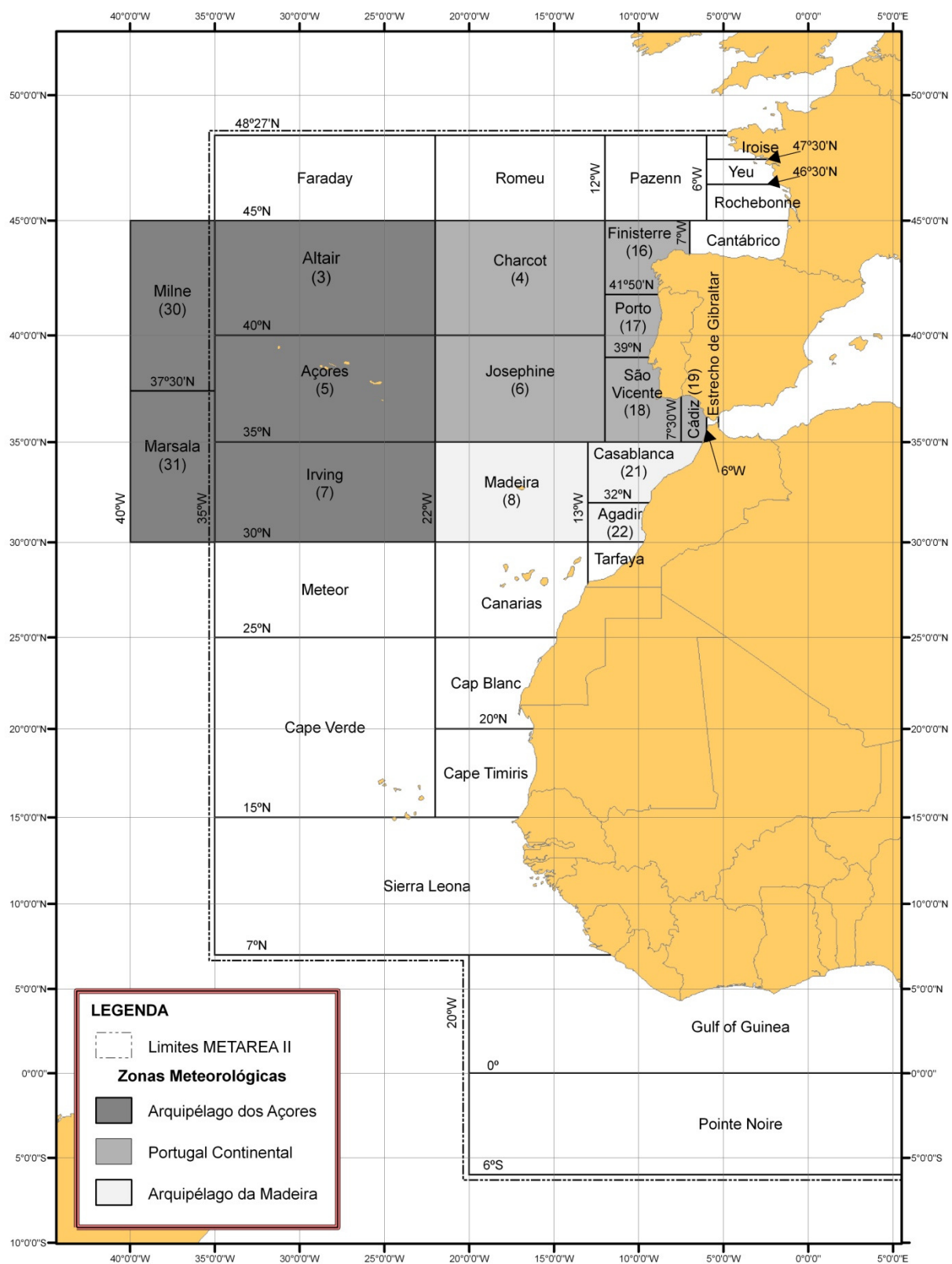


Figura 42 – Subáreas oceânicas da METAREA II e zonas marítimas de responsabilidade nacional

associado à ausência da capacidade de identificação automática aumenta significativamente o volume de trabalho dos RCC's, o que leva à diminuição de eficiência na resposta a situações de emergência. Esta situação levou a IMO a solicitar o fim do processamento satélite dos sinais de 121,5 MHz.

Na sequência deste pedido, o Conselho da ICAO adotou em 1999 alterações aos anexos à Convenção da ICAO, que abrangem a partir de 2002 todas as aeronaves novas e a partir de 2005 todas as aeronaves, a estarem equipadas com uma EPIRB a operar nas frequências dos 406 MHz e dos 121,5 MHz para fins de *homing*. O Conselho acordou ainda que o processamento no sistema COSPAS-SARSAT dos sinais de 121,5 MHz poderia ser interrompido a partir de 2008.

Por fim, a organização COSPAS-SARSAT terminou o processamento dos sinais de emergência na frequência dos 121,5 MHz no dia 1 de fevereiro de 2009.

#### 8.8.3.3 Radiobalizas na frequência dos 406 MHz

Em contraste com as radiobalizas que operam em 121,5 MHz, as radiobalizas de 406 MHz foram especialmente desenvolvidas para que os seus sinais fossem processados pelos satélites do sistema COSPAS-SARSAT. Desta forma estas radiobalizas emitem um sinal significativamente mais potente, e apresentam uma maior estabilidade na transmissão da frequência. Estas duas características vão ter um impacto direto na capacidade do sistema para detetar e localizar com precisão as radiobalizas após a sua ativação.

A melhoria do desempenho associada às radiobalizas de emergência na frequência dos 406 MHz esteve na origem da sua adoção pelo sistema GMDSS, tendo sido incluídas na revisão de 1988 da *Convenção SOLAS de 1974*.

Cada radiobaliza de 406 MHz transmite um impulso de meio segundo a cada 50 segundos, nele incluindo uma mensagem digital que identifica individualmente cada radiobaliza, permitindo assim ao sistema COSPAS-SARSAT:

- a. Distinguir categoricamente entre sinais de radiobalizas de emergência e outras emissões ou interferências;
- b. Obter informação acerca do utilizador da radiobaliza que possa ser significativa para a ação de busca e salvamento;
- c. Permitir o acompanhamento distinto de várias situações de emergência que se desenvolvam em simultâneo.

Finalmente, e contrariamente ao que sucede com as radiobalizas de 121,5 MHz, a organização COSPAS-SARSAT promulga, mantém atualizadas e promove a divulgação, livre de encargos, das suas especificações técnicas relativas às radiobalizas de 406 MHz.

Adicionalmente foi estabelecido pela COSPAS-SARSAT um processo de certificação das radiobalizas de 406 MHz produzidas pelos diversos fabricantes, no qual os diferentes modelos são testados em instalações apropriadas, sendo, em caso de aprovação, emitido um certificado de conformidade, que assegura ao público e às diversas entidades envolvidas que aquele equipamento foi aprovado para operar no sistema.

#### 8.8.3.4 Registo de Radiobalizas na frequência dos 406 MHz

Visto estas radiobalizas poderem ser utilizadas em qualquer parte do globo, cada uma delas deverá ser registada junto de uma entidade apropriada, sendo o seu número de série, bem assim como demais informação relevante incluída numa base de dados de utilização global, informação essa que será também codificada na mensagem digital transmitida pela radiobaliza. Sempre que ocorram alterações relativamente aos dados de registo iniciais, nomeadamente a mudança de navio, mudança de proprietário, perda, furto, etc., devem ser imediatamente notificadas as autoridades que efetuaram o seu registo.

Em Portugal, a entidade responsável pelo registo é:

**Direção Geral de Recursos Naturais, Segurança e Serviços Marítimos,**  
**Direção de Serviços de Inspeção, Monitorização e Controlo das Atividades Marítimas**  
**Av. Brasília**  
**1449-030 LISBOA**  
 Tel. +351 21 3035700

Fax: +351 21 3025101  
 Linha azul: +351 21 3035703  
 E-mail: [dgrm@dgrm.mam.gov.pt](mailto:dgrm@dgrm.mam.gov.pt)

## 8.8.4 Componentes do Sistema COSPAS – SARSAT

O sistema COSPAS-SARSAT utiliza instrumentos de busca e salvamento em satélites com órbitas a baixa altitude e com satélites em órbitas geostacionárias, denominadas respetivamente *Low-altitude Earth Orbit – LEO* e *Geostationary Earth Orbit – GEO*. Os segmentos espaciais deste sistema são conhecidos como *Low Altitude Earth Orbit Search and Rescue Satellite – LEOSAR* e *Geostationary Earth Orbit Search and Rescue Satellite – GEOSAR*, sendo que os primeiros asseguram a retransmissão dos sinais de 121,5 MHz para processamento em terra e efetuam o processamento parcial das mensagens em 406 MHz, só então as transmitindo para a terra, ao mesmo tempo que as armazenam internamente para posterior difusão no modo global<sup>9</sup>. Os satélites GEOSAR apenas retransmitem as transmissões em 406 MHz para posterior processamento na Terra.

### 8.8.4.1 LEOSAR

A configuração do sistema LEOSAR compreende quatro satélites, dois COSPAS e dois SARSAT, sendo que a Rússia fornece 2 satélites COSPAS colocados em órbitas sensivelmente polares, entre os 700 e os 1000 km de altitude e equipados com instrumentação de busca e salvamento em 121,5 e 406 MHz. Os Estados Unidos da América participam com dois satélites meteorológicos da NOAA do sistema SARSAT, colocados em órbitas solares síncronas, sensivelmente polares, à altitude de 850 km e equipados com instrumentação de busca e salvamento em 121,5 e 406 MHz fornecida pelo Canadá e pela França.

Cada satélite efetua uma órbita completa da Terra em torno dos Pólos em cerca de 100 minutos, viajando à velocidade de 7 km por segundo. O satélite “vê” uma “fatia” da Terra com cerca de 6000 km de largura à medida que circula em torno do globo, com um “campo de visão” instantâneo aproximadamente do tamanho de um continente. Quando observado da Terra, o satélite “atravessa o céu” em cerca de 15 minutos, dependendo do ângulo de elevação máximo dessa passagem. A órbita a baixa altitude permite menores potências de transmissão das radiobalizas, assegura uma acentuada variação do efeito Doppler e curtos intervalos entre passagens sucessivas. A órbita sensivelmente polar garante a cobertura total do globo num determinado intervalo de tempo.

Cada satélite do sistema LEOSAR compreende:

- Uma unidade repetidora dos sinais de 121,5 MHz no caso dos satélites COSPAS e dos sinais de 121,5 e 406 MHz no caso dos satélites SARSAT, ambas concebidas para efetuarem a retransmissão dos sinais de emergência para uma estação recetora em Terra, situada ao longo da sua trajetória atual;
- Uma unidade de receção, processamento e armazenamento de sinais, em ambos os tipos de satélite, concebida para receber, processar e armazenar os sinais de 406 MHz e efetuar a sua retransmissão diretamente para uma estação recetora em Terra, situada ao longo da sua trajetória atual ou posteriormente para qualquer outra estação situada na Terra.

### 8.8.4.2 GEOSAR

O segmento espacial do sistema GEOSAR compreende 4 satélites geostacionários, com a capacidade de retransmissão na frequência dos 406 MHz das radiobalizas COSPAS-SARSAT, a orbitarem a uma altitude de 36000 km e com um período orbital de 24 horas, o que faz com que a sua posição relativamente à terra não se altere, permanecendo assim, aparentemente, fixos, com uma latitude de zero graus (i.e. sobre o Equador).

Apenas os dois satélites fornecidos pelos Estados Unidos e pela Índia dispõem da tecnologia

<sup>9</sup> Os satélites de busca e salvamento SARSAT estão também equipados com um repetidor dos sinais de 406 MHz que retransmitem os sinais das radiobalizas diretamente para a terra a fim de serem processados, de forma similar ao que acontece aos sinais de 121,5 MHz.

### 8.10.2 Estações costeiras MF DSC para a área marítima A2

País	Nome	MMSI	Posição	Alcance (milhas náuticas)	Estado de implementação (RCC Associado)
Portugal	Lisboa	002630100	38°41'N 09°19'W	200	Planeado (MRCC Lisboa)
	Apúlia	002630200	41°28'N 08°45'W	200	
	Sagres	002630400	37°00'N 08°56'W	200	
	Ponta Delgada	002040100	37°44'N 25°40'W	200	Planeado (MRCC Delgada, RCC Lajes)
	Horta rádio	002040200	38°38'N 28°32'W	200	
	Delgada rádio	002040300	37°44'N 25°40'W	200	
Funchal	002550100	33°38'N 16°54'W	200	Planeado (MRSC Funchal, RCC Lisboa)	
	Porto Santo rádio	002250200	33°04'N 16°21'W		200
França	Corsen (CROSS)	002275300			Operacional (MRCC Corsen)
	Corsen (RX)		48°24'N 04°47'W	300	
	Ouessant (TX)		48°28'N 05°03'W	300	
Espanha	Bilbao (CCR)	002241021			Operacional (MRCC Bilbao) (MRCC Gijón)
	Machichaco		43°27'N 02°45'W	150	
	Cabo Peñas		42°54'N 09°16'W	150	
	Coruña (CCR)	002241022			Operacional (MRSC Coruña) (MRCC Finisterre)
	Coruña		43°22'N 08°27'W	150	
	Finisterre		42°53'N 09°16'W	150	
	Málaga (CCR)	002241023			Operacional (MRCC Tarifa)
	Chipiona		36°40'N 06°24'W	150	
	Conil		36°17'N 06°05'W	--	
	Tarifa		36°02'N 05°33'W	150	
Las Palmas (CCR)	002241026			Operacional (MRCC Tenerife)	
Las Palmas		27°45'N 15°36'W	150		
Arrecife		29°08'N 13°31'W			
Tenerife		28°25'N 16°19'W			

### 8.10.3 Estações costeiras HF DSC para a área marítima A3/A4

País	Nome	MMSI	Posição	Freq. Banda	Estado de implementação (RCC Associado)
Portugal	Delgada	002040100	37°44'N 25°40'W	4,6,8 MHz	Planeado (MRCC Delgada)
	Horta rádio	002040200	38°38'N 28°32'W		Planeado (RCC Lajes)
Espanha	Madrid Radio (CCR)	002241078	40°22'N 03°17'W	8, 12 MHz	Operacional (MRCC Madrid)

### 8.10.4 Lista de Estações Terrenas Costeiras INMARSAT (CES)

País	Nome	Área	Serviço (estado de implementação)			RCC associado
			INMARSAT-B	INMARSAT-C	Fleet F 77	
França	Aussaguel	AOR-W	Operacional	Operacional	Operacional	MRCC Gris Nez
		AOR-E	Operacional	Operacional	Operacional	
		IOR	Operacional	Operacional	Operacional	

**8.10.5 Serviço NAVTEX**

Serviço	País	Nome	Posição	Alcance (Milhas náuticas)	B1	Horário Tx	Estado
Internacional 518 kHz (Inglês)	Portugal	CENCOMARACORES	37°48'.5N 25°33'.2W	300	F	0050,0450,0850, 1250,1650,2050	O
		CENCOMAR	38°36'.2N 09°01'.8W	300	R	0250,0650,1050, 1450,1850,2250	O
		CENCOMARMADEIRA	33°05'.7N 16°20'4W	300	P	0230,0630,1030, 1430,1830,2230	O
	Espanha	La Coruña	43°21'N 08°27'W	400	D	0030,0430,0830, 1230,1630,2030	O
		Tarifa	36°01'N 05°34'W	400	G	0100,0500,0900, 1300,1700,2100	O
		Las Palmas	28°10'N 15°25'W	400	I	0120,0520,0920, 1320,1720,2120	O
Nacional 490 KHz	Portugal	CENCOMARACORES	37°48'.5N 25°33'.2W	300	J	0130,0530,0930, 1330,1730,2130	O
		CENCOMAR	38°36'.2N 09°01'.8W	300	G	0100,0500,0900, 1300,1700,2100	O
		CENCOMARMADEIRA	33°05'.7N 16°20'4W	300	M	0200,0600,1000, 1400,1800,2200	O

**8.10.6 Registo da informação de EPIRB**

Legenda: S – Sim                      N – Não                      D – Desconhecido

País [MID]	Tipo 406 MHz	Método de codificação EPIRB 406 MHz			Entidade detentora da base dados de registo de EPIRB's 406 MHz	Contacto 24H	Atualização da base dados	
		Nr Série	MMSI	CallSign			Nacional	ITU
Portugal [204][255][263]	S	N	S	N	Direção-Geral de Recursos Naturais, Segurança e Serviços Marítimos <b>Av. Brasília</b> <b>1400-030 Lisboa - Portugal</b> Tel.: +351 213 035 700 <b>Linha Azul: +351 213 035 703</b> Fax: +351 213 035 702 <b>E-mail: <a href="mailto:dgrm@dgrm.mam.gov.pt">dgrm@dgrm.mam.gov.pt</a></b>	N	Diária	
					MRCC Lisboa Telefone: +351 214 401 919 (N.º Emergência) +351 214 401 950 +870 776 600 080 (INMARSAT B) 426 300 032 (INMARSAT C) MMSI: 002630100 Fax: +351 214 401 954 E-mail: <a href="mailto:mrcc.lisboa@marinha.pt">mrcc.lisboa@marinha.pt</a> <a href="mailto:comar.dir@marinha.pt">comar.dir@marinha.pt</a>	S	Diária	Trimestralmente
					CCTMC – Centro de Controlo de Tráfego Marítimo do Continente Edifício VTS, Avenida Eng. Bonneville Franco 2770-058 Algés - Portugal Tel.: +351-214 464 830 Tel.: +351-214 464 835(H24) Fax: +351-214 464 839 E-mail: <a href="mailto:oper.vts@imarpor.pt">oper.vts@imarpor.pt</a>	S	Diária	

País [MID]	Tipo 406 MHz	Método de codificação EPIRB 406 MHz			Entidade detentora da base dados de registo de EPIRB's 406 MHz	Contacto 24H	Atualização da base dados	
		Nr Série	MMSI	CallSign			Nacional	ITU
França [226][227] [228]	S	N	S	N	MRCC Gris Nez Postal address: 62179 Audinghem - France Tel.: +33-3-21-872187 Fax: +33-3-21-877855 Telex: 130680 Inmarsat-C: 422799256 E-mail: <a href="mailto:OPS.CROSS-GRIS-NEZ@equipement.gouv.fr">OPS.CROSS-GRIS-NEZ@equipement.gouv.fr</a> <a href="mailto:GRISNEZMRCC@hotmail.com">GRISNEZMRCC@hotmail.com</a> AFTN: LFINZPZX	S	Diária	D
Espanha [224]	S	N	S	S	Área de Inspección Radiomarítima Dirección General de la Marina Mercante Calle Ruíz de Alarcón 1, 28071 Madrid - Spain Phone: +34-91-597-9275/+34-91-597-9220 Fax: +34-91-597-9176 E-mail: <a href="mailto:jaalonso@mfom.es">jaalonso@mfom.es</a>		D	D
					MRCC Madrid Phone: +34-91-7559132 / +34-91-7559133 Fax: +34-91-5261440 Telex: 41210/41224	S	Diária	D

### 8.10.7 Centros de Coordenação de Busca e Salvamento Marítimo (MRCC's)

A Marinha portuguesa é a entidade responsável pela coordenação das operações de Busca e Salvamento Marítimo na *Search Rescue Region* de Portugal, que está dividida em duas regiões – Lisboa e Santa Maria. Uma rede de estações costeiras guarda escuta às frequências internacionais de socorro, 2182 kHz e Canal 16 do VHF e escuta do Canal 70 de VHF DSC para a área A1 da costa continental portuguesa mas cuja cobertura integral ainda foi atingida. Os contactos dos centros coordenadores estão abaixo indicados.

#### MRCC Lisboa

Telefone: +351 214 401 919 (N.º Emergência)  
+351 214 401 950  
+870 776 600 080 (INMARSAT B)  
426 300 032 (INMARSAT C)  
MMSI: 002630100  
Fax: +351 214 401 954  
E-mail: [mrcc.lisboa@marinha.pt](mailto:mrcc.lisboa@marinha.pt)  
[comar.dir@marinha.pt](mailto:comar.dir@marinha.pt)

#### MRCC Delgada

Telefone: +351 296 281 777 (N.º Emergência)  
+351 917 777 461  
+871 776 600 188 (INMARSAT B)  
426 300 032 (INMARSAT C)  
MMSI: 002040100  
Fax: +351 296 205 239  
E-mail: [mrcc.delgada@marinha.pt](mailto:mrcc.delgada@marinha.pt)  
[mrcc.delgada@gmail.com](mailto:mrcc.delgada@gmail.com)

#### MRSC Funchal

Telefone: +351 291 213 112 (N.º Emergência)  
+351 919 678 140  
MMSI: 002550100  
Fax: +351 211 938 582  
E-mail: [mrsc.funchal@marinha.pt](mailto:mrsc.funchal@marinha.pt)

## CAPÍTULO 9

### CENTROS DE CONTROLO DO TRÁFEGO MARÍTIMO

#### 9.1. CENTROS DE CONTROLO DE TRÁFEGO

Os Centros de Controlo de Tráfego Marítimo (CCTM), onde são operados os sistemas VTS (*Vessel Traffic Services*) e AIS (*Automatic Identification System*) têm por objetivo contribuir para que a prática da navegação nos espaços marítimos cobertos por aqueles sistemas seja mais segura e eficiente através da regulação adequada do tráfego marítimo e, por conseguinte, para a proteção ambiental dos mesmos espaços marítimos. Em alguns casos especificamente previstos em lei, os CCTM podem ter atribuições no âmbito da prevenção de atos ilícitos.

A crescente importância de sistemas do tipo VTS/AIS, que ajudam a monitorizar o tráfego marítimo, advém do aumento incessante do número de navios, tornando-se fundamentais nas áreas costeiras com maior densidade de navegação, tipicamente onde confluem diversas rotas marítimas, como, por exemplo, ao largo de toda a costa de Portugal Continental, mas em particular ao largo do Cabo de São Vicente, do Cabo da Roca e em portos de grande dimensão como Lisboa, Leixões, Aveiro, Setúbal e Sines.

Em conformidade com as diretivas da Organização Marítima Internacional, os CCTM recolhem, gerem e difundem um vasto leque de informação, a saber:

1. Informação meteorológica e oceanográfica.
2. Informação para a gestão do tráfego:
  - a. Posição dos navios;
  - b. Rumo e velocidade,
  - c. Intenções de manobra.
3. Informação individualizada dos navios:
  - a. Tipo de carga (especialmente importante nos casos de cargas perigosas);
  - b. Número de passageiros;
  - c. Anomalias técnicas.

Assim, os CCTM contam com um conjunto de sensores e equipamentos de comunicações de que se destacam: radar, equipamento transreceptor VHF, radiogoniómetro e, mais recentemente, *Automatic Identification System* (AIS).

Devido à natureza do serviço providenciado, os Centros de Controlo Portuários (CCP) estão normalmente ligados à Autoridade Portuária (AP) e mantêm um relacionamento contínuo e estreito com a AM, com o serviço de pilotagem e com prestadores de serviços portuários.

Os CCTM estão normalmente preparados para prestar apoio em situações de emergência no mar, tais como: navio desgovernado, colisão, água aberta ou afundamento, encalhe, fogo a bordo e homem ao mar. Nesta linha de ação, cabe normalmente aos CCTM, ajudar a encaminhar os navios em dificuldade para um local de refúgio previamente autorizado de acordo com os procedimentos legais em vigor para o efeito. A caracterização do serviço providenciado pelos CCTM inclui:

1. A área de cobertura ou de jurisdição,
2. A(s) frequência(s) de chamada e de trabalho;
3. O tipo de navio alvo, ou seja, para os quais o controlo através de um sistema de relatos se torna obrigatório, quer seja automatizado ou através de transmissões periódicas feitas via rádio à passagem de pontos específicos;
4. A informação requerida aos navios, incluindo o tipo de acidentes e incidentes de relato obrigatório;
5. O tipo de informação de segurança marítima difundida pela estação, incluindo horários e frequências de transmissão.

A navegação em geral deve certificar-se da entrada em áreas de cobertura VTS/AIS e seguir escrupulosamente as determinações referentes a relatos obrigatórios e/ou periódicos e o seu conteúdo.

Ainda que os navios não estejam tipificados como navios alvo de relato e seguimento obrigatório, a sua participação nos sistemas de notificação obrigatória, onde existam, através da partilha e difusão da sua informação, é fortemente encorajada pois tal constitui um benefício evidente na construção

## 10.5. SISTEMA DE IDENTIFICAÇÃO E SEGUIMENTO DE NAVIOS A LONGA DISTÂNCIA (LRIT)<sup>12</sup>

### 10.5.1 Generalidades

Pela da Resolução MSC.202 (81) da OMI foi aprovada a nova Regra 19-1 do Capítulo V da SOLAS que entrou em vigor em 1 de janeiro de 2008, através da qual é definido o conceito de Sistema de Identificação e Seguimento de Navios a Longa Distância, do *inglês* *Long-Range Identification and Tracking of Ships – LRIT*.

### 10.5.2 Navios abrangidos

A obrigatoriedade de transmissão de informação LRIT aplica-se aos seguintes tipos de navios, e que nesta Circular serão referidos com o título genérico de navio:

- a. Em viagem internacionais as informações LRIT devem ser transmitidas por:
  - Navios de passageiros, incluindo os embarcações de passageiros de alta velocidade;
  - Navios de carga, incluindo embarcações de carga de alta velocidade, de arqueação bruta igual ou superior a 300; e
  - Unidades moveis de perfuração ao largo – MODU.
- b. A todos os navios de bandeira nacional, em viagens entre os portos do continente e das regiões Autónomas e entre estas Regiões.

### 10.5.3 Implementação do sistema

A tabela seguinte estabelece a data limite de implementação de acordo com as áreas de operação dos navios.

Navios (arqueação bruta maior ou igual a 300)	Área de operação certificada – GMDSS (definida no Capítulo IV da SOLAS)	Data de implementação do LRIT
Navios construídos em ou após 31 de dezembro 2008*	Qualquer área	Desde a data de construção
Navios construídos antes de 31 de dezembro de 2008*	A1+A2 ou A1+A2+A3	Até à 1ª vistoria do Certificado de Segurança Radioelétrica que se realize após 31 de dezembro de 2008
Navios construídos antes de 31 de dezembro de 2008*	A1+A2+A3+A4**	Até à 1ª vistoria do Certificado de Segurança Radioelétrica que se realize após 1 de julho de 2009
*Aos navios que, independentemente da data de construção, operem exclusivamente na área A1 e disponham de AIS não é requerido que transmitam informação LRIT. ** Quando a operar apenas dentro da área A1+A2+A3 devem cumprir com o definido para os navios certificados para operar na área A1+A2+A3, ou seja, até à 1ª vistoria do Certificado de Segurança Radioelétrica que se realize após 31 de dezembro de 2008.		

### 10.5.4 Procedimentos

A informação LRIT deve ser transmitida automaticamente pelo equipamento de bordo e deve conter a seguinte especificação:

- a. Identidade do navio (identificador do equipamento instalado a bordo);
- b. Posição do navio – latitude e longitude (posição GNSS –*Global Navigation Satellite System* baseado no datum WGS 84), e;
- c. Data e hora da transmissão (associada à posição GNSS).

<sup>12</sup> Informação de acordo com a Circular Informativa 06/06/2008 do Instituto Portuario e dos Transportes Marítimos, I.P. – Direção de Serviços de Segurança Marítima.



Os dados LRIT podem ser fornecidos através da utilização dos equipamentos já instalados a bordo, tais como o Inmarsat C ou o mini-C. Poderão existir outros sistemas satelitários que utilizem redes alternativas à Inmarsat e concebidas especialmente para funcionar dentro da infraestrutura LRIT.

Os armadores ou a gestão técnica dos navios serão responsáveis por garantir que o equipamento instalado a bordo cumpre integralmente com os requisitos definidos pelas normas de desempenho (Performance standards) do LRIT, tal como definidas na Resolução MSC.210 (81).

Os equipamentos instalados a bordo deverão ser capazes de:

- a. Sem a intervenção de qualquer operador transmitir, em modo automático informação para um Centro de dados LRIT a intervalos de 6 horas;
- b. Poder ser configurado remotamente para transmitir informação LRIT a intervalos variáveis até um máximo de 15 minutos entre transmissões;
- c. Ser capaz de transmitir informação LRIT a pedido após a receção de comandos polling;
- d. Ter um interface direto com o equipamento do sistema de navegação por satélite, ou dispor dessa capacidade internamente;
- e. Ser alimentado pela fonte de energia principal e pela fonte de energia de emergência<sup>13</sup>;
- f. Ser testada a compatibilidade eletromagnética tendo em consideração as recomendações desenvolvidas pela Organização<sup>14</sup>.

As transmissões de informação LRIT não acarretam qualquer custo adicional para os navios, uma vez que as mesmas serão integralmente suportadas pelos Estados Contratantes (SOLAS) que as solicitem.

### 10.5.5 Autoridade responsável

Direção Geral de Recursos Naturais, Segurança e Serviços Marítimos  
 Direção de Serviços de Inspeção, Monitorização e Controlo das Atividades Marítimas  
 Av. Brasília  
 1449-030 Lisboa - Portugal  
 Tel: +351 213 035 700  
 Linha Azul: +351 213 035 703  
 Fax: +351 213 025 101  
 E-mail: [dgrm@dgrm.mam.gov.pt](mailto:dgrm@dgrm.mam.gov.pt)  
 Website: [www.dgrm.mam.gov.pt](http://www.dgrm.mam.gov.pt)

<sup>13</sup> Este requisito não deverá ser aplicado aos navios que utilizam para a transmissão de informação LRIT qualquer um dos equipamentos de radiocomunicações utilizados para cumprir com o Capítulo IV. Nestes casos, o equipamento de bordo deverá ser alimentado por fontes de energia tal como especificadas pela Regra IV/13.

<sup>14</sup> Refira-se a Resolução da Assembleia A.813 (19) sobre os requisitos gerais para a compatibilidade eletromagnética de todos os equipamentos elétricos e eletrónicos do navio.

## CAPÍTULO 11

### OPERAÇÕES, SERVIÇOS PORTUÁRIOS E DE PILOTAGEM

#### 11.1. INTRODUÇÃO

Neste capítulo são apresentados os detalhes relativos às Operações e Serviços Portuários e de Pilotagem de todos os portos do território nacional, praticáveis pela navegação mercante ou de recreio.

São apresentadas as informações disponíveis e consideradas pertinentes relativas à AM, AP, (onde normalmente se incluem os serviços de Pilotagem e de controlo do tráfego marítimo de âmbito portuário - VTS Portuário) e à Náutica de Recreio.

Quando disponíveis, são apresentadas informações complementares tais como as relativas às diversas autoridades aduaneiras ou fiscais, sanitárias e ainda as informações relativas ao apoio à atividade piscatória.

A informação acerca das Operações e Serviços Portuários e de Pilotagem está estruturada no Território Continental e Arquipélago da Madeira de norte para sul e de oeste para leste e, no caso particular do Arquipélago dos Açores, agrupada por grupos, de leste para oeste.

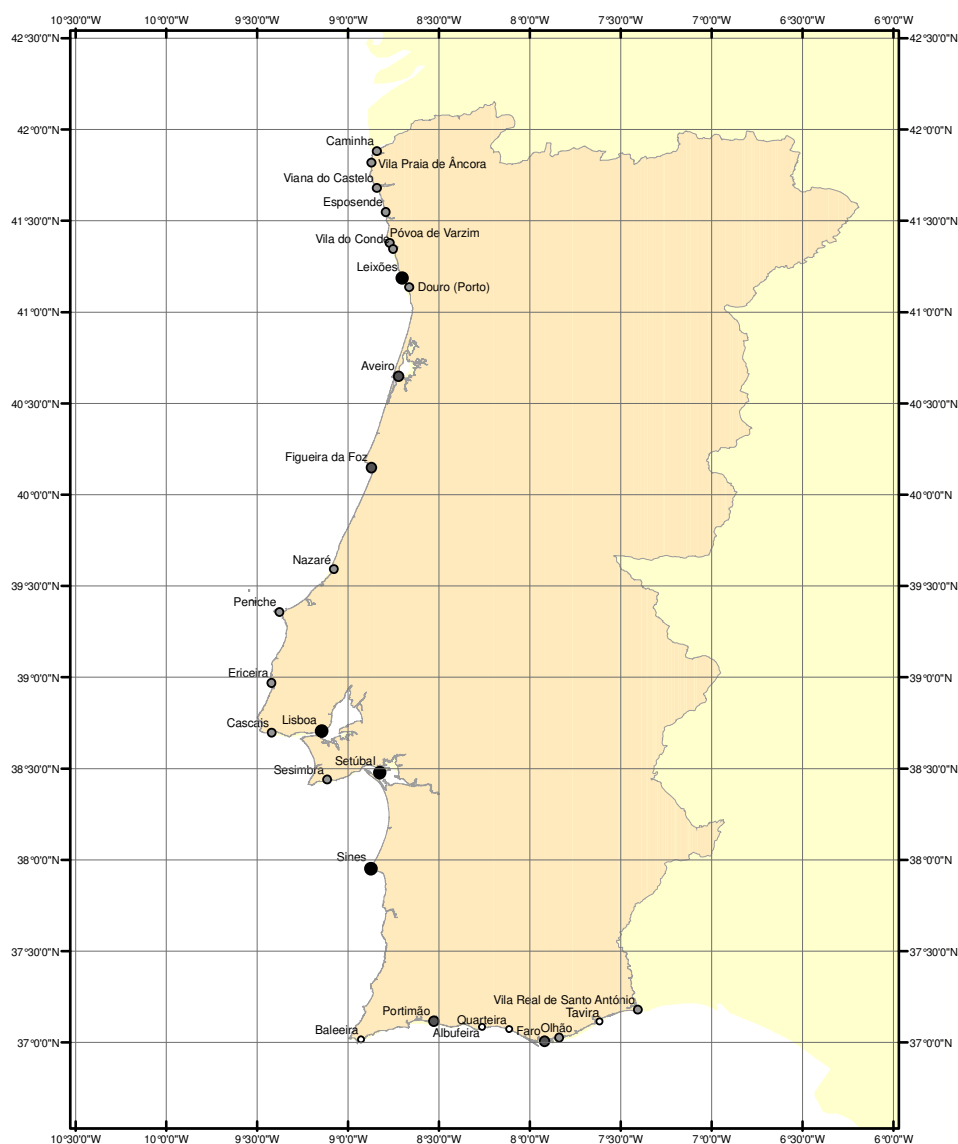


Figura 59 – Diagrama de localização dos portos – Portugal Continental

## 11.2. PORTUGAL CONTINENTAL

### 11.2.1 Caminha

41°52.7'N – 008°50.3'W

#### Autoridade Marítima

Entidade: **Capitania do Porto de Caminha**  
 Indicativo de Chamada: CAPIMARCAMINHA  
 Morada: Largo Pêro Vaz, n.º 2,  
 4910 -167 Caminha  
 Telefone: +351 258 100 320 (dias úteis das 09:00 às 17:00)  
 Telefax: +351 211 938 453  
 E-mail: [capitania.caminha@amn.pt](mailto:capitania.caminha@amn.pt)  
 Website [www.amn.pt](http://www.amn.pt)  
 Frequências: Canal 16 (chamada); Canal 11 (trabalho); Canal 09 (Navegação de recreio)  
 Horário (horas locais): Dias úteis, das 0900 às 1700  
 Procedimento Por razões de segurança pode ser imposto o acompanhamento de entrada e saída da barra do Porto de Caminha a embarcações designadas especiais ou aquelas cujas características náuticas excedam os limites técnicos, em razão de carga ou transporte, em caso de visibilidade reduzida ou outras razões imperativas de segurança da navegação.  
 Para mais informações consultar os Editais da Autoridade Marítima em vigor disponíveis no seu site oficial e em <http://anavnet.hidrografico.pt>  
 Area de Jurisdição: **Na costa:** Desde a foz do rio Minho (fronteira) até ao forte do Cão, incluindo a Ínsua.  
**Nos rios:** Rio Minho, desde a foz até ao rio Trancoso; Rio Coura, desde a sua confluência com o rio Minho até à ponte de Vilar de Mouros; Rio Âncora desde a sua foz até à linha ferroviária.

#### Autoridade Marítima

Entidade: **Comando Local da Polícia Marítima**  
 Indicativo de Chamada: POLIMARCAMINHA  
 Morada: Largo Pêro Vaz, n.º 2,  
 4910 -167 Caminha  
 Telefone: + 351 258 100 343  
 Telefax: + 351 211 938 454;  
 E-mail: [policiamaritima.caminha@amn.pt](mailto:policiamaritima.caminha@amn.pt)  
 Website [www.amn.pt](http://www.amn.pt)  
 Horário (horas locais): Dias uteis das 09:00 -12:30 e 14:00 -17:00

#### Autoridade Marítima

Entidade: **Piquete da Polícia Marítima**  
 Indicativo de Chamada: POLIMARCAMINHA  
 Morada: Foz do Minho, Rua da Foz do Minho  
 4910 -621 Vilarelho;  
 Telefone: + 351 258 100 340  
 Telemóvel + 351 916 353 052  
 Telefax: + 351 211 938 454  
 E-mail: [clpmcaminha.piquete@marinha.pt](mailto:clpmcaminha.piquete@marinha.pt)  
 Website [www.amn.pt](http://www.amn.pt)  
 Frequências: Canal 16 (escuta 09:00 às 18:00)  
 Canal 11 (trabalho)  
 Horário (horas locais): H24

### 11.2.2 Vila Praia de Âncora

41°48.9'N – 008°52.1'W

#### Autoridade Marítima

Entidade: **Delegação Marítima de Vila Praia de Âncora**  
 Indicativo de Chamada: DELEGMARANCORA  
 Morada: Av. Campo do Castelo, Forte da Lagarteira,  
 4910 - 430 Vila Praia de Âncora  
 Telefone: +351 258 100 320  
 Fax + 351 211 938 453;  
 E-mail: [capitania.caminha@amn.pt](mailto:capitania.caminha@amn.pt)  
 Website [www.amn.pt](http://www.amn.pt)

#### Autoridade Portuária

Entidade: **DOCAPESCA - Portos e Lotas, SA – Delegação do Norte**  
 Morada: Porto de Pesca – Apartado 218

4494-909 Póvoa de Varzim  
 Telefone: + 351 252 298 540  
 Telefax: + 351 252 298 549  
 E-mail: [povoa.varzim@docapesca.pt](mailto:povoa.varzim@docapesca.pt)  
 Website: [www.docapesca.pt](http://www.docapesca.pt)  
 Horário (horas locais): Dias úteis das 09:00-12:30 e 14:00-17:30

#### Pesca

Entidade: **DOCAPESCA – Portos e Lotas, S.A. – Lota de Vila Praia de Ancora**  
 Morada: Zona Ribeirinha  
 Campo do Castelo  
 4910-501 Vila Praia de Âncora  
 Telefone: +351 965 135 290  
 Website: [www.docapesca.pt](http://www.docapesca.pt)

### 11.2.3 Viana do Castelo

41°40.5'N – 008°50.3'W

#### Autoridade Marítima

Entidade: **Capitania do Porto de Viana do Castelo**  
 Indicativo de Chamada: CAPIMARVIANA  
 Morada: Largo Mestre César  
 4900-325 Viana do Castelo  
 Telefone: +351 258 820 091 (dias úteis das 09:00 às 18:00)  
 Telefax: +351 258 823 686  
 E-mail: [capitania.vcastelo@amn.pt](mailto:capitania.vcastelo@amn.pt)  
 Website: [www.amn.pt](http://www.amn.pt)  
 Frequências: Canal 16 (chamada)  
 Canal 11 (trabalho)  
 Horário (horas locais): Dias úteis, 09:00 -12:30 e 14:00 -17:00  
 Procedimento: As condições de acessibilidade ao porto de Viana do Castelo são as estabelecidas pela Autoridade Portuária, sendo obrigatório por razões de segurança, o acompanhamento pela Polícia Marítima, para controlo próximo da navegação, de todos os navios designados especiais ou aqueles cujas características náuticas excedam os limites técnicos definidos em normativo daquela Autoridade podendo, ainda, tal acompanhamento ser imposto a outros navios, nomeadamente em razão da carga que transporte, em caso de visibilidade reduzida ou outras razões imperativas de segurança da navegação.  
 Para mais informações consultar os Editais da Autoridade Marítima em vigor disponíveis no seu site oficial e em <http://anavnet.hidrografico.pt>  
 Area de Jurisdição: Desde o Forte do Cão até à foz do rio Alto, incluindo as águas interiores não marítimas do Rio Lima, até à linha da igreja de Vila Mou à torre da igreja de Santa Maria de Geraz do Lima e do Rio Cávado, até à primeira ponte.

#### Autoridade Marítima

Entidade: **Comando Local da Polícia Marítima**  
 Indicativo de Chamada: POLIMARVIANA  
 Morada: Rua dos Mareantes, s/n  
 4900-370 Viana do Castelo  
 Telefone: +351 258 070 571  
 +351 916 352 353 (piquete)  
 Fax +351 258 823 686  
 E-mail: [policiamaritima.vcastelo@amn.pt](mailto:policiamaritima.vcastelo@amn.pt)  
[policiamaritima.vcastelo@marinha.pt](mailto:policiamaritima.vcastelo@marinha.pt)  
 Website: [www.amn.pt](http://www.amn.pt)  
 Frequências: Canal 16 (chamada)  
 Canal 11 (trabalho)  
 Horário (horas locais): H24  
 Horário (horas locais): H24

#### Autoridade Marítima

Entidade: **Estação Salva-Vidas**  
 Morada: Comando Local da Polícia Marítima de Viana do Castelo  
 Rua dos Mareantes, s/n  
 4900-370 Viana do Castelo  
 Telefone: +351 258 070 571  
 Fax +351 258 823 686  
 E-mail: [policiamaritima.vcastelo@amn.pt](mailto:policiamaritima.vcastelo@amn.pt)  
 Website: [www.amn.pt](http://www.amn.pt)  
 Horário (horas locais): H24

## Autoridade Portuária

Entidade: **APDL – Administração dos Portos do Douro, Leixões e Viana do Castelo, S.A.**  
 Morada: Porto Comercial,  
 Avenida do Cabedelo  
 4935-160 Viana do Castelo  
 Telefone: +351 258 359 500  
 Telefax: +351 258 359 535  
 E-mail: [apvc@apvc.pt](mailto:apvc@apvc.pt)  
 Website: [www.viana.apdl.pt](http://www.viana.apdl.pt)  
 Frequências: Canal 16 (chamada)  
 Canal 14 (trabalho)  
 Horário (horas locais): Dias Úteis, das 09:00 às 12:30 e das 14:00 às 17:30  
 Portaria – H24  
 Procedimento: Na área exterior de aproximação ao porto as embarcações de entrada devem:  
 - Manter-se sobre o cone de luz branca, do farol sectorial (vermelho, branco, verde);  
 - Cruzar com as embarcações de saída mantendo o bombordo com bombordo;  
 - Todas as embarcações que pelas suas dimensões não estejam obrigadas a embarcar piloto, devem contactar em VHF, Canal 14, com o Departamento de Pilotagem da Autoridade Portuária.  
 Para mais informações consultar os Editais da Autoridade Marítima em vigor disponíveis no seu site oficial e em <http://anavnet.hidrografico.pt>

## Pilotos

Entidade: **APDL – Administração dos Portos do Douro, Leixões e Viana do Castelo, S.A**  
 Indicativo de Chamada: PILOTOSVIANA  
 Morada: Porto Comercial  
 Avenida do Cabedelo  
 4935-160 Viana do Castelo  
 Telefone: +351 258 359 500  
 Telefax: +351 258 359 535  
 E-mail: [apvc@apvc.pt](mailto:apvc@apvc.pt)  
 Frequências: Canal 16 (chamada)  
 Canal 14 (trabalho)  
 Horário (horas locais): H24  
 Procedimento: No porto de Viana do Castelo o serviço de Pilotagem é assegurado directamente pela Administração Portuária, sendo obrigatória no interior do porto e na área definida pelos paralelos 41° 52'.00 N e 41° 30'.00 N até ao limite exterior de 2 milhas centrado no farol do molhe exterior.  
 A posição para embarque de piloto é 41°39'.6N 008°51'.0W, salvo instruções diferentes do Departamento de Pilotagem  
 Estão isentas da obrigatoriedade de recurso aos serviços de Pilotagem as embarcações cujos comandantes sejam titulares de Certificado de Isenção de Pilotagem, válido para o porto de Viana do Castelo.  
 Todas as embarcações que pelas suas dimensões não estejam obrigadas a embarcar piloto, devem contactar em VHF, Canal 14, com o Departamento de Pilotagem da Autoridade Portuária  
 Sempre que as condições de tempo ou mar não permitam, com segurança, o embarque do Piloto nos limites estabelecidos, a prestação do serviço pode ser realizada por SBP / PAD (*Shore Based Pilotage* / Pilotagem Assistida à Distância) se a mesma for aceite pelo Comandante da embarcação e desde que sejam cumpridos os requisitos de segurança definidos nos Regulamentos Portuários.  
 Os serviços de Pilotagem processam-se a qualquer hora, salvo condicionismos pontuais respeitantes a calados, marés e condições de tempo e mar.  
 Para mais informações consultar os regulamentos e normas da Autoridade Portuária em vigor disponíveis no seu site oficial e em <http://anavnet.hidrografico.pt>

## Controlo de Tráfego Portuário (VTS)

Entidade: **Centro de Controlo de Tráfego Marítimo do Continente**  
 Identificação da Estação: ROCA CONTROL [CSG229] [MMSI: 00 263 3030]  
 Telefone: +351 214 464 830  
 Telefax: +351 214 464 839  
 E-mail: [oper.vts@imarpor.pt](mailto:oper.vts@imarpor.pt)  
 Website: [www.dgrm.min-agricultura.pt](http://www.dgrm.min-agricultura.pt)  
 Frequências: Canal 22, 78 e 79 (primário)  
 Canal 69 (secundário)  
 Horário (horas locais): H24  
 Procedimento: 1. Na entrada, os navios devem comunicar com o ROCA CONTROL no canal 78 nas seguintes situações:

- a) 4 horas antes do ETA ao local de embarque do piloto, se não foram previamente reportados, os itens (*IMO Standard Ship Reporting System SRS*): A, C, G, I, P, Q e W, X quando apropriado;
  - b) 2 horas antes do ETA ao local de embarque do piloto;
  - c) Na posição de embarque do piloto;
  - d) Ao atracar;
  - e) Ao fundear ou suspender.
2. Na saída, os navios devem comunicar com o ROCA CONTROL no canal 78 nas seguintes situações:
- a) 15 minutos antes da largada, os itens: A, G, I, P e W, X quando apropriado;
  - b) Ao largar ou suspender;
  - c) Ao desembarcar o piloto.

#### Rebocadores

Entidade: **TINITA – Transportes e Reboques Marítimos, S.A.**  
 Morada: Rua de Caminha, N.º 90  
 Apartado 645  
 Santa Maria Maior  
 4900-468 Viana do Castelo  
 Telefone: +351 258 800 760  
 Telefax: +351 258 800 769  
 E-mail: [viana@tinita.pt](mailto:viana@tinita.pt)  
 Website: [www.tinita.pt](http://www.tinita.pt)

Horário (horas locais): H24

#### Náutica de Recreio

Entidade: **APDL – Administração dos Portos do Douro, Leixões e Viana do Castelo, S.A**  
 Indicativo de Chamada: MARINAVIANA  
 Morada: Doca de Recreio de Viana do Castelo  
 Rua da Límia,  
 4900-056 Viana do Castelo  
 Telefone: +351 258 359 500  
 Telefax: +351 258 359 535  
 E-mail: [apvc@apvc.pt](mailto:apvc@apvc.pt)  
 Website: [www.apvc.pt](http://www.apvc.pt)

Frequências: Canal 62 (trabalho)

Horário (horas locais): Portaria – H24

#### Pesca

Entidade: **DOCAPESCA – Portos e Lotas, S.A. – Lota de Viana do Castelo**  
 Morada: Cais da Ribeira  
 Apartado 42  
 4901-909 Viana do Castelo  
 Telefone: +351 258 800 280  
 Telefax: +351 258 800 288  
 E-mail: [viana.castelo@docapesca.pt](mailto:viana.castelo@docapesca.pt)  
 Website: [www.docapesca.pt](http://www.docapesca.pt)

#### Sanidade Marítima

Entidade: **Autoridade de Saúde do Porto de Mar de Viana do Castelo**  
 Morada: Rua José Espregueira n.º 96-126  
 4904-871 Viana do Castelo  
 Telefone: +351 258 809 481  
 Telemovel: +351 962 909 006/017  
 Fax: +351 258 809 481  
 E-mail: [luisfreixo@ulsam.min-saude.pt](mailto:luisfreixo@ulsam.min-saude.pt)  
 Website: <http://portal.arsnorte.min-saude.pt>

#### Autoridade Alfandegária

Entidade: **Alfândega de Viana do Castelo**  
 Morada: Largo João Tomás da Costa  
 4900-509 Viana do Castelo  
 Telefone: +351 258 800 040  
 Telefax: +351 258 800 050  
 E-mail: [avcastelo@dgaiec.min-financas.pt](mailto:avcastelo@dgaiec.min-financas.pt)  
 Website: [www.dgaiec.min-financas.pt](http://www.dgaiec.min-financas.pt)

#### Serviço de Estrangeiros e Fronteiras

Entidade: **Posto de Fronteira Marítimo – Porto de Viana do Castelo – PF 204**  
 Morada: Cais Comercial do Cabedelo  
 4900-056 – Darque – Viana do Castelo  
 Telefone: +351 258 331 311  
 Telemovel: +351 961 042 130

Telefax: +351 258 331 318  
E-mail: [pf204.vcastelo@sef.pt](mailto:pf204.vcastelo@sef.pt)  
Website: [www.sef.pt](http://www.sef.pt)

## 11.2.4 Esposende

41°32.6'N – 008°47.4'W

### Autoridade Marítima

Entidade: **Delegação Marítima de Esposende**  
Indicativo de Chamada: DELEGMARPOSENDE  
Morada: Avenida Arantes e Oliveira  
4740-204 Esposende  
Telefone: +351 253 961 222  
+351 258 822 168 (Piquete – H24)  
Telefax: +351 253 961 222  
E-mail: [delegmar.esposende@amn.pt](mailto:delegmar.esposende@amn.pt)  
Website: [www.amn.pt](http://www.amn.pt)  
Canal 11 (trabalho)  
Horário (horas locais): Dias úteis, das 09:00 -12:30 e 14:00 -17:30

### Autoridade Portuária

Entidade: **DOCAPESCA - Portos e Lotas, SA – Delegação do Norte**  
Morada: Porto de Pesca – Apartado 218  
4494-909 Póvoa de Varzim  
Telefone: + 351 252 298 540  
Telefax: + 351 252 298 549  
E-mail: [povoa.varzim@docapesca.pt](mailto:povoa.varzim@docapesca.pt)  
Website: [www.docapesca.pt](http://www.docapesca.pt)  
Horário (horas locais): Dias úteis das 09:00-12:30 e 14:00-17:30

## 11.2.5 Póvoa do Varzim

41°22.5'N – 008°46.1'W

### Autoridade Marítima

Entidade: **Capitania do Porto da Póvoa de Varzim**  
Indicativo de Chamada: CAPIMARVARZIM  
Morada: Largo Dr. Vasques Calafate, 1  
4490 – 431 Póvoa de Varzim  
Telefone: +351 252 161 350  
+351 916 352 075  
Telefax: +351 211 938 455  
E-mail: [capitania.pvarzim@amn.pt](mailto:capitania.pvarzim@amn.pt)  
Website: [www.amn.pt](http://www.amn.pt)  
Frequências: Canal 16 (chamada)  
Horário (horas locais): Dias úteis, das 09:00 às 12:30 e das 14:00 às 17:00  
Procedimentos: As condições de acesso ao porto da Póvoa de Varzim são as estabelecidas pela Autoridade Marítima Local, por razões de segurança, será imposto o acompanhamento da Polícia Marítima a todos os navios designados especiais ou aqueles cujas características náuticas excedam os limites técnicos definidos naquelas normas podendo, ainda, tal acompanhamento ser imposto a outros navios, nomeadamente em razão da carga que transportem, em condições de visibilidade reduzida ou outras razões consideradas imperativas para a segurança da navegação.  
Para mais informações consultar os Editais da Autoridade Marítima em vigor disponíveis no seu site oficial e em <http://anavnet.hidrografico.pt>  
Area de Jurisdição: Limitado a Sul pelo molhe Sul do Porto de Pesca da Póvoa de Varzim, e a Norte a foz do Rio Alto - Estela, pelas coordenadas Latitude: 41° 28'2''N / Longitude: 008°46'4''W

### Autoridade Marítima

Entidade: **Comando Local da Polícia Marítima**  
Indicativo de Chamada: POLIMARVARZIM  
Morada: A mesma da Capitania  
Telefone: +351 252 161 361 / +351 252 161 360 (Piquete)  
Telemóvel: +351 916 352 737 (Piquete)  
Fax: + 351 211 938 456  
E-mail: [policiamaritima.pvarzim@amn.pt](mailto:policiamaritima.pvarzim@amn.pt)  
Website: [www.amn.pt/](http://www.amn.pt/)  
Frequências: Canal 16 (chamada) Escuta, de segunda a sexta-feira, das 09:00 às 18:00 horas  
Canal 11 (trabalho)  
Horário (horas locais): 09:00 às 12:30 horas e das 14:00 às 17:00 horas  
Piquete: H24

#### Autoridade Marítima

Entidade: **Estação Salva Vidas**  
 Telefone: + 351 252 632 126  
 +351 918 584 511 (patrão)  
 +351 918 102 062 (marinheiro)  
 Frequências: Canal 16 (chamada) Escuta, de segunda a sexta-feira, das 09:00 às 18:00 horas  
 Website: [www.amn.pt](http://www.amn.pt)

#### Autoridade Portuária

Entidade: **DOCAPESCA - Portos e Lotas, SA – Delegação do Norte**  
 Morada: Porto de Pesca  
 Apartado 218  
 4494-909 Póvoa de Varzim  
 Telefone: + 351 252 298 540  
 Telefax: + 351 252 298 549  
 E-mail: [povoa.varzim@docapesca.pt](mailto:povoa.varzim@docapesca.pt)  
 Website: [www.docapesca.pt](http://www.docapesca.pt)  
 Horário (horas locais): Dias Úteis, das 09:00 às 12:30 e das 14:00 às 17:30

#### Náutica de Recreio

Entidade: **Clube Naval Povoense**  
 Indicativo de Chamada: MARINAPÓVOA  
 Morada: Rua da Ponte, nº 2  
 Apartado 24  
 4490-523 Póvoa do Varzim  
 Telefone: +351 252 688 121  
 Telefax: +351 252 688 123  
 E-mail: [marinadapovoa@mail.telepac.pt](mailto:marinadapovoa@mail.telepac.pt)  
 Website: [www.marinadapovoa.com](http://www.marinadapovoa.com)  
 Frequências: Canal 16 (chamada); Canal 09 (trabalho);  
 Horário (horas locais): 09h00 12h30 / 14h00 18h00 (Inverno)  
 09h00 12h30 / 14h00 19h00 (Verão)

#### Pesca

Entidade: **DOCAPESCA – Portos e Lotas, S.A. – Lota de Póvoa de Varzim**  
 Morada: Porto de Pesca, Apartado 218  
 4494-909 Póvoa do Varzim  
 Telefone: +351 252 298 540  
 Fax: + 351 252 298 549  
 E-mail: [povoa.varzim@docapesca.pt](mailto:povoa.varzim@docapesca.pt)  
 Website: [www.docapesca.pt](http://www.docapesca.pt)

#### Serviço de Estrangeiros e Fronteiras

Entidade: **Posto de Fronteira Marítimo – Póvoa do Varzim – PF 222**  
 Morada: Edifício da Marina da Póvoa do Varzim, Molhe Sul  
 4490-670 Vila do Conde  
 Telefone: +351 963 793 723  
 Website: [www.scf.pt](http://www.scf.pt)

### 11.2.6 Vila do Conde

41°20.5'N – 008°45.0'W

#### Autoridade Marítima

Entidade: **Capitania do Porto de Vila do Conde**  
 Indicativo de Chamada: CAPIMARCONDE  
 Morada: Avenida Sacadura Cabral, 171  
 4480-675 Vila do Conde  
 Telefone: +351 252 161 374  
 +351 916 352 717  
 Telefax: +351 211 938 473  
 E-mail: [capitania.vconde@amn.pt](mailto:capitania.vconde@amn.pt)  
 Website: [www.amn.pt/](http://www.amn.pt/)  
 Frequências: Canal 16 (chamada)  
 Canal 11 (trabalho)  
 Horário (horas locais): Dias úteis, das 09:00 às 12:30 horas e das 14:00 às 17:00  
 Procedimentos: As condições de acesso ao porto de Vila do Conde são as estabelecidas pela Autoridade Marítima Local, por razões de segurança, será imposto o acompanhamento da Polícia Marítima a todos os navios designados especiais ou aqueles cujas características náuticas excedam os limites técnicos definidos naquelas normas podendo, ainda, tal acompanhamento ser imposto a outros navios, nomeadamente em razão da carga que transportem, em condições de visibilidade reduzida ou outras



razões consideradas imperativas para a segurança da navegação.

Para mais informações consultar os Editais da Autoridade Marítima em vigor disponíveis no seu site oficial e em <http://anavnet.hidrografico.pt>

Area Jurisdição: Limitado a Norte pelo molhe Sul do Porto da Póvoa de Varzim, e a sul pela foz do Rio Onda - Labruge, pelas coordenadas Latitude: 41° 16 00''N / Longitude: 008°43'6''W. Rio Ave até ao primeiro açude.

#### Autoridade Marítima

Entidade: **Comando Local da Polícia Marítima**  
Indicativo de Chamada: POLIMARCONDE  
Morada: A mesma da Capitania  
Telefone: +351 252 161 362  
+351 252 161 380 (Piquete)  
Telemóvel: +351 916 352 737 (Piquete)  
Fax: +351 211 938 456  
E-mail: [policiamaritima.vconde@amn.pt](mailto:policiamaritima.vconde@amn.pt)  
Web: [www.amn.pt](http://www.amn.pt)  
Frequências: -  
Horário (horas locais): 09:00 às 12:30 horas e das 14:00 às 17:00  
Piquete: H24

#### Autoridade Marítima

Entidade: **Estação Salva Vidas**  
Telefone: + 351 252 632 126  
+351 918 102 233 (patrão)  
+351 918 102 261 (marinheiro)  
+351 919 669 235 (marinheiro)  
Frequências: Canal 16 (chamada) Escuta, de segunda a sexta-feira, das 09:00 às 18:00 horas  
Web: [www.amn.pt](http://www.amn.pt)

#### Autoridade Portuária

Entidade: **DOCAPESCA - Portos e Lotas, SA – Delegação do Norte**  
Morada: Porto de Pesca  
Apartado 218  
4494-909 Póvoa de Varzim  
Telefone: + 351 252 298 540  
Telefax: + 351 252 298 549  
E-mail: [povoa.varzim@docapesca.pt](mailto:povoa.varzim@docapesca.pt)  
Website: [www.docapesca.pt](http://www.docapesca.pt)  
Horário (horas locais): Dias Úteis, das 0900 às 1230 e das 1400 às 1730

#### Pesca

Entidade: **DOCAPESCA - Portos e Lotas, SA – Lota de Vila do Conde**  
Morada: Rua Cais dos Assentos S/N  
4480 – 890 Vila do Conde  
Telefone: +351 917 617 581  
+351 917 617 581  
Website: [www.docapesca.pt](http://www.docapesca.pt)

### 11.2.7 Leixões

41°11,0'N – 008°42,0'W

#### Autoridade Marítima

Entidade: **Capitania do Porto de Leixões**  
Indicativo de Chamada: CAPIMARLEIXÕES  
Morada: Largo do Castelo  
4450-631 Leça da Palmeira  
Telefone: +351 220 165 050  
Telefax: +351 211 938 476  
E-mail: [capitania.leixoes@amn.pt](mailto:capitania.leixoes@amn.pt)  
Website: [www.amn.pt](http://www.amn.pt)  
Frequências: Canal 16 (chamada)  
Canal 12 (trabalho)  
Horário escuta (horas locais): H24  
Procedimento: Em qualquer situação, e sobretudo sob condições meteorológicas adversas de mar e/ou visibilidade, nenhum navio ou embarcação deve executar manobras que possam por em risco a segurança da navegação na sua vizinhança, bem como das instalações portuárias ou quaisquer outras, devendo recorrer ao aconselhamento do serviço de pilotagem do Porto em caso de dúvida.  
Para mais informações consultar os Editais da Autoridade Marítima em vigor disponíveis no seu site oficial e em <http://anavnet.hidrografico.pt>

Area de Jurisdição: **Limite Norte:** Foz do Rio d'Onda Latitude: 41° 16' 00"N  
**Limite Sul:** Cais de Carreiros Latitude: 41° 09' 22"N

#### **Autoridade Marítima**

Entidade: **Comando Local da Polícia Marítima de Leixões**  
 Indicativo de Chamada: POLIMARLEIXÕES  
 Morada: A mesma da Capitania  
 Telefone: +351 916 353 249  
 Fax: +351 211 938 478  
 E-mail: [policiamaritima.leixoes@amn.pt](mailto:policiamaritima.leixoes@amn.pt)  
 Website: [www.amn.pt](http://www.amn.pt)  
 Frequências: Canal 16 (chamada)  
 Canal 12 (trabalho)

Horário escuta (horas locais): H24

#### **Autoridade Portuária**

Entidade: APDL - Administração dos Portos do Douro, Leixões e Viana do Castelo, S. A  
 Morada: Avenida da Liberdade  
 Apartado 3004  
 4451-851 Leça da Palmeira  
 Telefone: +351 229 990 700  
 Telefax: +351 229 990 701  
 E-mail: [correio@apdl.pt](mailto:correio@apdl.pt)  
 Website: [www.apdl.pt](http://www.apdl.pt)

Horário (horas locais): H24

Procedimento: Toda a navegação que pretenda entrar, sair ou movimentar-se na área do Porto de Leixões e que disponha de meios de comunicação em VHF, deve prévia e obrigatoriamente estabelecer contacto em canal 12 ou 16 com o Centro de Controlo VTS de Leixões, para efeitos de identificação e coordenação de movimentos. Para mais informações consultar as Normas e Regulamentos da Autoridade Portuária em vigor disponíveis no seu site oficial e em <http://anavnet.hidrografico.pt>

#### **Pilotos**

Entidade: **Administração dos Portos do Douro e Leixões, SA - Departamento de Pilotagem**  
 Indicativo de Chamada: PILOTOSLEIXÕES  
 Morada: Avenida da Liberdade  
 Apartado 3004  
 4451-851 Leça da Palmeira  
 Telefone: +351 229 990 700  
 Telefax: +351 229 990 706  
 E-mail: [pilotos@apdl.pt](mailto:pilotos@apdl.pt)  
 Web: [www.apdl.pt](http://www.apdl.pt)

Horário (horas locais): H24

Procedimento: No interior do porto e até ao limite exterior de 2 milhas, centrado no farol do quebra-mar (esporão), e, para navios destinados ou que larguem do terminal oceânico de Leixões (monobóia), dentro de 3 milhas, centrado no farol de Leça. Para mais informações consultar as Normas e Regulamentos da Autoridade Portuária em vigor disponíveis no seu site oficial e em <http://anavnet.hidrografico.pt>

#### **Controlo de Tráfego Portuário (VTS)**

Entidade: **Centro VTS de Leixões**  
 Indicativo de Chamada: CONTROLO PORTO DE LEIXÕES  
 Morada: Avenida da Liberdade  
 Apartado 3004  
 4451-851 Leça da Palmeira  
 Telefone: +351 229 990 700  
 Telefax: +351 229 990 701  
 E-mail: [vts@apdl.pt](mailto:vts@apdl.pt)  
 Website: [www.apdl.pt](http://www.apdl.pt)

Frequências: Canal 16 (socorro, chamada e segurança)  
 Canal 12 (chamada porto)  
 Canal 18, 20, 68 (trabalho)

Horário (horas locais): H24

Procedimento: 1. Toda a navegação que pretenda entrar, sair ou movimentar-se na área do Porto de Leixões e que disponha de meios de comunicação em VHF, deve prévia e obrigatoriamente estabelecer contacto em canal 12 ou 16 com o Centro de Controlo VTS de Leixões, para efeitos de identificação e coordenação de movimentos.  
 2. Em caso de aviso de mau tempo, o Centro de Controlo VTS transmite no canal 16 de VHF, um aviso em língua portuguesa e inglesa indicando a direção e força do vento e a sua possível evolução, quando prevista. Igualmente, são mostrados no

- mastro da Capitania do Porto (41° 11' 008" N, 08° 42' 05" W) os sinais respetivos;
3. Quando for determinado o encerramento da barra, o Centro de Controlo VTS procederá à sua divulgação no canal 16 em língua portuguesa e inglesa;
  4. Sempre que as condições locais de mar e vento justifiquem autorização para as embarcações de pesca e recreio procurarem abrigo dentro do porto de Leixões, será feito aviso no canal 16 de VHF pelo Centro de Controlo Leixões e será mostrado no mastro da Capitania o sinal especial;
  5. O Centro de Controlo VTS informará os navios que demandem o Porto dos avisos à navegação locais em vigor. Sempre que tal se justifique o Centro VTS procederá à difusão de avisos de interesse geral, com a periodicidade que for necessária.
- Para mais informações consultar as Normas e Regulamentos da Autoridade Portuária em vigor disponíveis no seu site oficial e em <http://anavnet.hidrografico.pt>

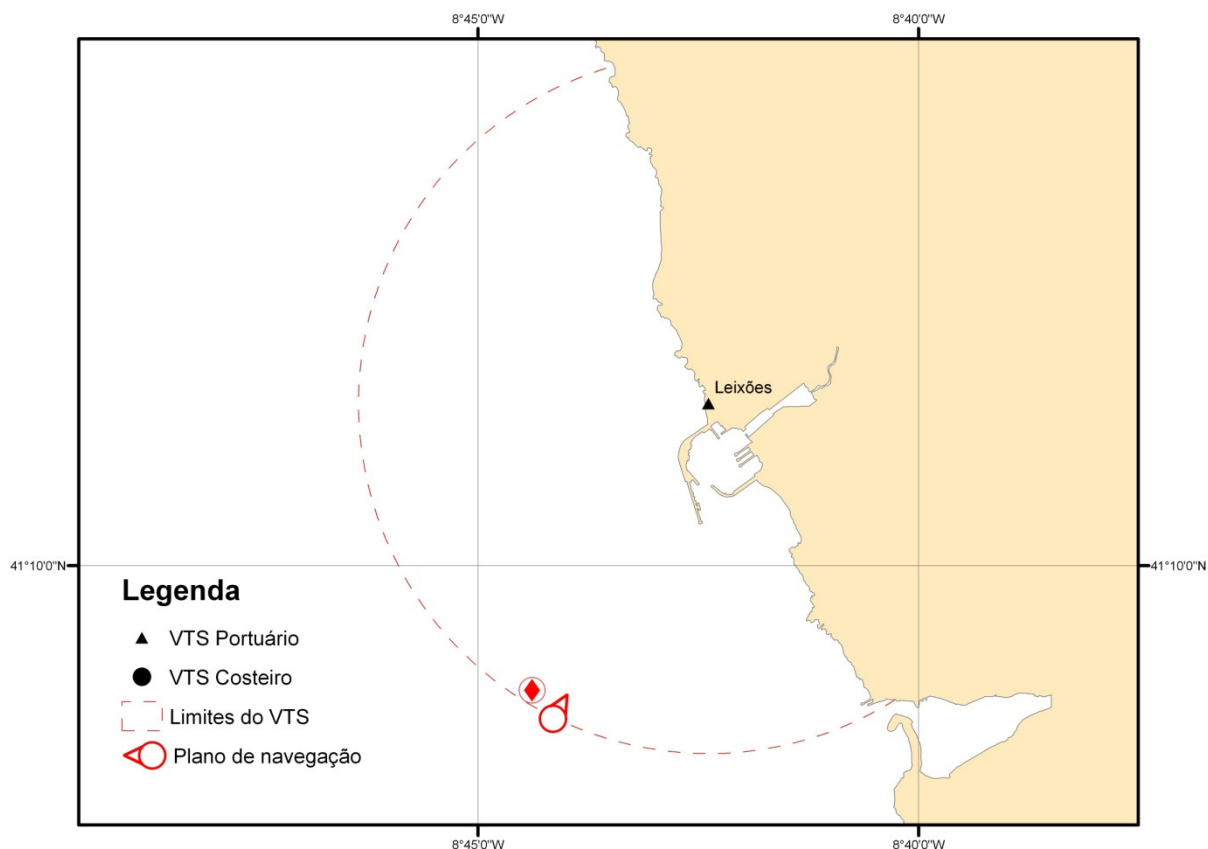


Figura 60 – Porto de Leixões

#### Centro de Coordenação de Navios

Entidade: **APDL – Administração dos Portos do Douro, Leixões e Viana do Castelo, S.A.**  
 Indicativo de Chamada: **CONTROLO DE COORDENAÇÃO DE NAVIOS**  
 Morada: Avenida da Liberdade  
 Apartado 3004  
 4451-851 Leça da Palmeira  
 Telefone: +351 229 990 700  
 Telefax: +351 229 952 850  
 E-mail: [ccn@apdl.pt](mailto:ccn@apdl.pt)  
 Horário (horas locais): H24

#### Rebocadores

Entidade: **APDL – Administração dos Portos do Douro, Leixões e Viana do Castelo, S.A.**  
 Indicativo de Chamada: **CENTRO DE COORDENAÇÃO DE NAVIOS**  
 Morada: Avenida da Liberdade  
 Apartado 3004  
 4451-851 Leça da Palmeira  
 Telefone: +351 229 990 700  
 Telefax: +351 229 9525 850  
 E-mail: [ccn@apdl.pt](mailto:ccn@apdl.pt)  
 Frequências: Canal 12 (chamada Porto) [quando em serviço]  
 Canal 10, 71 (trabalho)

Horário (horas locais): H24

**Nota:** É proibido a qualquer entidade efetuar serviços de reboque dentro da área de jurisdição da autoridade portuária, salvo quando autorizados pela Administração, conforme previsto no regulamento de exploração do porto.

#### Rebocadores

Entidade: **TINITA – Transportes e Reboques Marítimos, S.A.**

Morada: Rua do Sol Poente, nº 44 – Rés-Chão  
Leça da Palmeira  
4450-793 Matosinhos

Telefone: +351 229 942 000

+351 912 099 926

+351 961 153 435

Telefax: +351 229 942 000

E-mail: [leixoes@tinita.pt](mailto:leixoes@tinita.pt)

Website: [www.tinita.pt](http://www.tinita.pt)

Horário (horas locais): H24

#### Náutica de Recreio

Entidade: **Marina Porto Atlântico**

Indicativo de Chamada: **MARINA PORTO ATLÂNTICO**

Morada: Molhe Norte de Leixões  
4450-718 Leça da Palmeira

Telefone: +351 229 964 895

Telefax: +351 229 966 636

E-mail: [info@marinaportoatlantico.net](mailto:info@marinaportoatlantico.net)

Website: [www.marinaportoatlantico.net](http://www.marinaportoatlantico.net)

Frequências: Canal 16 (chamada)

Canal 12 (chamada porto)

Canal 9 (trabalho/marinas)

Horário (horas locais): Das 09:00 às 12:30 e das 14:00 às 18:30

#### Pesca

Entidade: **DOCAPESCA - Portos e Lotas, SA – Lota de Matosinhos**

Morada: Rua Heróis de França – Porto de Pesca  
Apartado 2097  
4451-901 Matosinhos

Telefone: +351 229 398 660

Telefax: +351 229 398 678

E-mail: [matosinhos@docapesca.pt](mailto:matosinhos@docapesca.pt)

Website: [www.docapesca.pt](http://www.docapesca.pt)

#### Ponte Móvel

Entidade: **APDL – Administração dos Portos do Douro, Leixões e Viana do Castelo, S.A.**

Indicativo de Chamada: **PONTE MÓVEL**

Morada: Avenida da Liberdade  
Apartado 3004  
4451-851 Leça da Palmeira

Telefone: +351 229 990 700

Frequências: Canal 12 (chamada porto) [quando em serviço]

Horário (horas locais): Das 0700 às 0100, permanentemente guardada.

Das 0100 às 0700, através de solicitação ao Centro de Controlo do Porto de Leixões, com 30 minutos de antecedência.

#### Sanidade Marítima

Entidade: **Autoridade de Saúde do Porto do Douro e Leixões**

Indicativo de Chamada: **SANIDADE LEIXÕES**

Morada: Rua Alfredo Cunha 365,  
4450-024 Matosinhos

Telefone: +351 229 363 025/36

+351 912 790 552

+351 917 920 292

Telefax: +351 229 363 998

E-mail: [jaim.baptista@ulsm.min-saude.pt](mailto:jaim.baptista@ulsm.min-saude.pt)

Website: <http://portal.arsnorte.min-saude.pt>

Horário (horas locais): Das 0900 às 1200 e das 1400 às 1700

#### Autoridade Alfandegária

Entidade: **Alfândega de Leixões**

Morada: Avenida da Liberdade  
4450-718 Leça da Palmeira

Telefone: +351 229 984 040

Telefax: +351 229 984 107

E-mail: [aleixoes@dgaiec.min-financas.pt](mailto:aleixoes@dgaiec.min-financas.pt)  
 Website: [www.dgaiec.min-financas.pt](http://www.dgaiec.min-financas.pt)  
**Serviço de Estrangeiros e Fronteiras**  
 Entidade: **Posto de Fronteira Marítimo – Porto de Leixões – PF 202**  
 Morada: Doca 1  
 Norte do Porto de Leixões  
 Apartado 3047  
 EC Leça da Palmeira  
 4451-801 Leça da Palmeira  
 Telefone: +351 229 965 119  
 Telemovel: +351 963 793 723  
 Fax: +351 258 331 318  
 E-mail: [pf202.leixoes@sef.pt](mailto:pf202.leixoes@sef.pt)  
 Website: [www.sef.pt](http://www.sef.pt)

### 11.2.8 Douro (Porto)

41°09.0'N – 008°41.0'W

#### Autoridade Marítima

Entidade: **Capitania do Porto do Douro**  
 Indicativo de Chamada: CAPIMARDOURO  
 Morada: Rua Nova da Alfândega, 28  
 4050-430 Porto  
 Telefone: +351 222 070 970  
 Telefax: +351 211 938 461  
 E-mail: [capitania.douro@amn.pt](mailto:capitania.douro@amn.pt)  
 Website: [www.amn.pt](http://www.amn.pt)  
 Frequências: Canal 16 (chamada) – H24  
 Canal 19 (trabalho) – H24  
 Horário (horas locais): Dias úteis, das 09:00 às 12:30 e das 14:00 às 16:30  
 Procedimentos: O movimento de entrada e saída de navio no porto, excetuando as embarcações de pesca local, costeira e de recreio é permitido durante o arco diurno, salvo se o Capitão do Porto, por motivos meteorológicos ou qualquer evento extraordinário determinar o contrário.  
 Área de Jurisdição: Relativamente à Orla Marítima, desde o Cais de Carreiros, sito na Foz do Douro, com as seguintes coordenadas: 41° 09' 22" N – 008° 41' 40" W, até ao Monte Negro, sito imediatamente a Sul da Praia de Cortegaça, incluindo toda a lagoa de Esmoriz. No que respeita à área fluvial, no Rio Douro, desde a entrada da barra até ao limite do curso nacional do rio, sito na zona de Barca d'Alva.

#### Autoridade Marítima

Entidade: **Comando Local da Polícia Marítima do Douro**  
 Indicativo de Chamada: POLIMARDOURO  
 Morada: A mesma da Capitania  
 Telefone: +351 222 070 970  
 Telemovel: +351 916 352 954 (Piquete)  
 Telefax: +351 222 088 077  
 E-mail: [policiamaritima.douro@amn.pt](mailto:policiamaritima.douro@amn.pt)  
 Web: [www.amn.pt](http://www.amn.pt)  
 Frequências: Canal 16 (chamada)  
 Canal 19 (trabalho)  
 Horário (horas locais): H24

#### Autoridade Portuária

Entidade: **APDL – Administração dos Portos do Douro, Leixões e Viana do Castelo, S.A.**  
 Morada: Avenida da Liberdade  
 Apartado 3004  
 4451-851 Leça da Palmeira  
 Telefone: +351 229 990 700  
 Telefax: +351 229 990 701  
 E-mail: [correio@apdl.pt](mailto:correio@apdl.pt)  
 Website: [www.apdl.pt](http://www.apdl.pt)  
 Horário (horas locais): H24  
 Procedimento: 1. Todas as embarcações deverão, com a máxima antecedência possível, dar conhecimento da hora prevista de chegada à AM, por meio de aviso de chegada, a inserir na aplicação informática em uso na Administração, contendo as informações de preenchimento obrigatório.  
 2. Sempre que haja alteração de quaisquer elementos previamente fornecidos será dado imediato conhecimento ao centro de coordenação de navios ou ao centro de

controlo VTS de Leixões, via aplicação informática em uso na AP ou pela via mais expedita quando haja indisponibilidade desta aplicação.  
 Área de jurisdição Zona do Porto do Douro, que inclui todo o estuário do Rio Douro, desde 200 metros a montante da Ponte Luís I até à Foz

#### Autoridade Portuária

Entidade: **APDL – Administração dos Portos do Douro, Leixões e Viana do Castelo, S.A. Via Navegavel do Douro**  
 Morada: Av. Sacadura Cabral – Godim  
 5050-071 Peso da Régua  
 Telefone: +351 254 320 020  
 +351 254 320 022  
 E-mail: [douro@apdl.pt](mailto:douro@apdl.pt)  
 Website: [www.douro.apdl.pt/](http://www.douro.apdl.pt/)  
 Procedimentos: Consultar as Normas e Regulamentos da Autoridade Portuária em vigor disponíveis no seu site oficial e em <http://anavnet.hidrografico.pt>

#### Pilotos

Entidade: **Administração dos Portos do Douro e Leixões, SA Departamento de Pilotagem**  
 Indicativo de Chamada: PILOTOSLEIXÕES  
 Morada: Avenida da Liberdade  
 Apartado 3004  
 4451-851 Leça da Palmeira  
 Telefone: +351 229 990 700  
 Telefax: +351 229 990 706  
 E-mail: [pilotos@apdl.pt](mailto:pilotos@apdl.pt)  
 Website: [www.apdl.pt](http://www.apdl.pt)  
 Frequências: Canal 12 (chamada porto) - H24  
 Canal 14 (trabalho) - H24  
 Horário (horas locais): H24  
 Procedimento: Em toda a zona navegável do rio Douro, a jusante da ponte de Luiz I e até ao limite exterior de 2 milhas, centrado no farol de Felgueiras.  
 Para mais informações consultar as Normas e Regulamentos da Autoridade Portuária em vigor disponíveis no seu site oficial e em <http://anavnet.hidrografico.pt>

#### Náutica de Recreio

Entidade: **Douro Marina**  
 Indicativo de Chamada: DOURO MARINA  
 Morada: Rua de Praia, nº 430  
 4400-554 Vila Nova de Gaia  
 Telefone: +351 220 907 300  
 +351 918 501 474  
 E-mail: [info@douromarina.com](mailto:info@douromarina.com)  
 Website: [www.douromarina.com](http://www.douromarina.com)  
 Frequências: Canal 9  
 Horário (horas locais): Das 09h00 às 19h00

#### Sanidade Marítima

Entidade: **Autoridade de Saúde do Porto do Douro e Leixões**  
 Indicativo de Chamada: SANIDADE LEIXÕES  
 Morada: Rua Alfredo Cunha 365  
 4450-024 Matosinhos  
 Telefone: +351 229 363 025/36  
 +351 912 790 552  
 +351 917 920 292  
 Telefax: +351 229 363 998  
 E-mail: [jaime.baptista@hph.min-saude.pt](mailto:jaime.baptista@hph.min-saude.pt)  
 Website: <http://portal.arsnorte.min-saude.pt>

## 11.2.9 Aveiro

40°38.7'N – 008°45.8'W

#### Autoridade Marítima

Entidade: **Capitania do Porto de Aveiro**  
 Indicativo de Chamada: CAPIMARAVEIRO  
 Morada: Forte da Barra, Apartado 5  
 3834-908 Gafanha da Nazaré  
 Telefone: +351 234 397 230  
 Telefax: (+351) 211 938 475  
 E-mail: [capitania.aveiro@amn.pt](mailto:capitania.aveiro@amn.pt)

Website: [www.amn.pt](http://www.amn.pt)  
 Frequências: Canal 16 (chamada); Canal 11 (trabalho)  
 Horário (horas locais): De segunda a sexta -feira das 09:00 às 12:30 horas e das 14:00 às 16:30 horas.  
 Poderá ser aberta fora do horário de atendimento ao público ou quando encerrada, a requerimento do utente, nos termos da Portaria n.º 553 -A/2008, de 27 de junho, que altera a Portaria n.º 210/2007 de 23 de fevereiro.  
 Procedimentos: Para a prática do porto, deverão ter-se em conta as seguintes recomendações/indicações.  
 As entradas e saídas da barra deverão ser efetuadas preferencialmente nos períodos de estofa de marés ou até uma hora antes.  
 Para mais informações consultar os Editais da Autoridade Marítima em vigor disponíveis no seu site oficial e em <http://anavnet.hidrografico.pt>  
 Área de Jurisdição: **Na costa:** desde o Monte Negro, a sul da Praia de Cortegaça até à margem sul da lagoa de Mira;  
**Nos portos, rios, rias e lagoas:** Toda a Ria de Aveiro e o Rio Vouga até à ponte do caminho de ferro.

#### Autoridade Marítima

Entidade: **Comando Local da Polícia Marítima de Aveiro**  
 Indicativo de Chamada: POLIMARAVEIRO  
 Morada: A mesma da Capitania  
 Telefone: +351 234 397 230  
 Telemovel: +351 916 353 407 (Piquete)  
 Telefax: +351 211 938 474  
 E-mail: [policiamaritima.aveiro@amn.pt](mailto:policiamaritima.aveiro@amn.pt)  
[clpmaveiro.piquete@amn.pt](mailto:clpmaveiro.piquete@amn.pt)  
 Web: [www.amn.pt](http://www.amn.pt)  
 Horário (horas locais): De segunda a sexta -feira das 09:00 às 12:30 horas e das 14:00 às 16:30 horas  
 Piquete. H24

#### Autoridade Portuária

Entidade: **Administração do Porto de Aveiro (APA), SA**  
 Morada: Edifício 9 – Forte da Barra – Apartado 91  
 3834-908 Gafanha da Nazaré  
 Telefone: +351 234 393 300  
 Telefax: +351 234 393 399  
 E-mail: [geral@portoaveiro.pt](mailto:geral@portoaveiro.pt)  
 Website: [www.portoaveiro.pt](http://www.portoaveiro.pt)  
 Frequências: Canal 12 (Chamada comum de porto)  
 Canal 13 (segurança da Navegação)  
 Canal 16 (Socorro, urgência, segurança e chamada)  
 Canal 60 (autoridade Portuária)  
 Horário (horas locais): Das 09:30 às 12:30 e das 13:30 às 17:30  
 Procedimento: a) As passagens na barra deverão ser efetuadas preferencialmente nos períodos do estofa de maré ou com enchentes;  
 b) Em situações de marés vivas, nas horas de maior corrente não deverão passar a barra navios de pouca velocidade, de mau governo e todos os que justifiquem essa precaução;  
 c) Em navios sujeitos a pilotagem obrigatória as decisões sobre passagens na barra caberão ao respetivo piloto, em função da avaliação efetuada nos termos da alínea c) do ponto 3 das presentes Normas;  
 d) Em navios de arqueação superior a 13.000 GT ou de boca superior a 24,0 metros é obrigatório que os rebocadores estejam efetivamente estabelecidos a uma distância não inferior a 0,5 milhas da cabeça do Molhe Norte, antes de procederem à entrada no porto;  
 e) A chefia técnica do Departamento de Pilotagem da APA, S.A. poderá isentar os navios que, pelas suas características e condições de tempo e de mar, permitam dispensar o cumprimento da obrigação fixada na alínea anterior.  
 Para mais informações consultar as Normas e regulamentos da Autoridade Portuária em vigor disponíveis no seu site oficial e em <http://anavnet.hidrografico.pt>  
 Área de Jurisdição: Possui as atribuições de autoridade portuária no porto de Aveiro, tendo também jurisdição, para além dos terrenos portuários e áreas de expansão, sobre os canais adjacentes e respectivas margens do Domínio Público Marítimo.  
 No Canal de Mira a área de jurisdição da APA é limitada pela ponte da Barra, no Canal de Ílhavo pela ponte da EN 109-7, no Canal Principal de Navegação pelo enfiamento do limite Nascente da Marinha Moleira e no Canal de S. Jacinto e Cale do Espinheiro por um paralelo que passa pelo Cais da Pedra, sito a Norte daquela povoação. Na costa inclui a zona de praia sita entre molhes, onde se localiza a Praia Velha (conhecida praia da meia laranja) e a entrada da barra.



## Pilotos

Entidade: **Administração do Porto de Aveiro, SA**  
**Departamento de Pilotagem**  
Indicativo de Chamada: PILOTOSAVEIRO  
Morada: Avenida Infante D. Henrique, Praia da Barra  
3830-750 Gafanha da Nazaré  
Telefone: +351 234 369 429  
+351 962 602 091 (emergência)  
Telefax: +351 234 369 244  
E-mail: [pilotos@portoaveiro.pt](mailto:pilotos@portoaveiro.pt)  
Frequências: Canal 14 (Autoridade Portuária – Pilotagem)  
Horário (horas locais): Dias úteis, das 0800 às 1800 (1/2 hora antes do primeiro serviço ou até ao termino do serviço).  
Fim de semana, só os serviços marcados.  
Procedimento: A pilotagem é obrigatória em toda a zona navegável da ria de Aveiro e até ao limite exterior de 2 milhas náuticas, centrado no farol de Aveiro.  
O Canal 14 está reservado aos Pilotos, que mantêm escuta durante o período de movimentos dos navios  
Os pedidos de piloto são apresentados aos serviços da APA, S.A. através dos meios em uso no porto e com a antecedência necessária à adequada programação dos movimentos a realizar.  
O embarque e desembarque dos pilotos far-se-à através da embarcação dos pilotos ou outra apropriada para tal, devendo os navios proporcionar meios seguros para essa operação;  
A pilotagem faz-se com a presença do piloto a bordo, podendo também ser efetuada a partir da estação de pilotos, com o auxílio de radar e dos meios de comunicação e orientação habituais (SBP - *Shore Based Pilotage*).  
Para mais informações consultar as Normas e regulamentos da Autoridade Portuária em vigor disponíveis no seu site oficial e em <http://anavnet.hidrografico.pt>

## Controlo de Tráfego Portuário (VTS)

Entidade: **APA, SA – Centro de Controlo de Tráfego Marítimo**  
Identificação da Estação: AVEIRO PORT CONTROL [CSG226] [MMSI: 00 263 3080]  
Telefone: +351 234 393 170 / 171  
+351 965 669 232  
Telefax: +351 234 393 179  
E-mail: [vts@portodeaveiro.pt](mailto:vts@portodeaveiro.pt)  
Website: [www.portoaveiro.pt](http://www.portoaveiro.pt)  
Frequências: Canal 74 (Trabalho Principal)  
Canal 80 (trabalho Secundário)  
Horário (horas locais): H24  
Procedimento: **Área de intervenção do VTS (AVEIRO)** – é delimitada a jusante por um círculo com um raio de 6 milhas centrado no Farol de Aveiro. A montante a área limite de intervenção do VTS, é definida no canal principal de navegação na zona dos pequenos estaleiros, bóia n.º 26; no canal de Mira pela Ponte da Barra e no canal de S.Jacinto, 100 metros a montante do cais de pedra.  
**Comunicação com o VTS (AVEIRO)** – obrigatoriedade de notificar e reportar ao VTS (AVEIRO) e de manter escuta permanente no respectivo canal de serviço na banda marítima de VHF, em conformidade com o Plano de Comunicações do Serviço Móvel Marítimo em vigor no Porto de Aveiro (ANEXO I), na área VTS (AVEIRO).  
Canal VHF 74 – Canal principal do VTS portuário.  
**Chegada e saída do Porto de Aveiro** – A chegada ao porto de Aveiro é considerada pelo registo da hora da passagem do navio quando entra no círculo com um raio de 6 milhas centrado no Farol de Aveiro. A saída do porto é considerada pelo registo da hora de passagem do navio pelo mesmo círculo.

## Rebocadores

Entidade: **TINITA – Transportes e Reboques Marítimos, S.A.**  
Morada: Av. José Estêvão, 89 – 1.º – Sala E  
3830-555 Gafanha da Nazaré  
Telefone: +351 234 364 967  
Telefax: +351 234 364 120  
E-mail: [aveiro@tinita.pt](mailto:aveiro@tinita.pt)  
Website: [www.tinita.pt](http://www.tinita.pt)

## Pesca

Entidade: **DOCAPESCA – Portos e Lotas, SA – Lota de Aveiro**  
Morada: Porto de Pesca Costeira de Aveiro  
3834 - 908 Gafanha da Nazaré  
Telefone: + 351 234 390 920



- Telefax: + 351 234 390 940  
E-mail: [aveiro@docapesca.pt](mailto:aveiro@docapesca.pt)  
Website: [www.docapesca.pt](http://www.docapesca.pt)
- Sanidade Marítima**
- Entidade: **Porto de Aveiro**  
Morada: Unidade de Saúde Pública do ACES Baixo Vouga II  
Praça Rainha Dona Leonor  
Centro de Saúde de Aveiro  
3810 Aveiro  
Telefone: +351 234 891 195  
Telefax: +351 234 891 222  
E-mail: [as2-aveiro@csaveiro.min-saude.pt](mailto:as2-aveiro@csaveiro.min-saude.pt)  
Website: [www.dgs.pt](http://www.dgs.pt)  
Horário (horas locais): Das 0900às 1230 e das 1400 às 1730
- Autoridade Alfandegária**
- Entidade: **Alfândega de Aveiro**  
Morada: Lugar Moinhos – Est. 109/7  
Terminal TIR – Ed. Administrativo  
3810-520 Aveiro  
Telefone: +351 234 377 000  
Telefax: +351 234 377 026  
E-mail: [aaveiro@dgaiec.min-financas.pt](mailto:aaveiro@dgaiec.min-financas.pt)  
Website: [www.dgaiec.min-financas.pt](http://www.dgaiec.min-financas.pt)
- Serviço de Estrangeiros e Fronteiras**
- Entidade: **Posto de Fronteira Marítimo – Porto de Aveiro – PF 207**  
Morada: Terminal Norte do Porto de Aveiro  
Edifício 11, Sala 4 - Forte da Barra  
3830-565 Gafanha da Nazaré  
Telefone: +351 234 367 010  
Telemovel +351 963 793 528  
Telefax: +351 234 398 236  
E-mail: [PF207.Aveiro@sef.pt](mailto:PF207.Aveiro@sef.pt)  
Website: [www.sef.pt](http://www.sef.pt)

### 11.2.10 Figueira da Foz

40°08.7'N – 008°52.1'W

#### Autoridade Marítima

- Entidade: **Capitania do Porto da Figueira Foz**  
Indicativo de Chamada: CAPIMARFOZ  
Morada: Rua Engenheiro Silva, N° 56,  
3080-150 Figueira da Foz  
Telefone: +351 233 422 955  
Telefax: +351 233 423 121  
E-mail: [capitania.ffoz@amn.pt](mailto:capitania.ffoz@amn.pt)  
[cappfigfoz.capitania@marinha.pt](mailto:cappfigfoz.capitania@marinha.pt)  
Website: [www.amn.pt](http://www.amn.pt)  
Frequências: Canal 16 (chamada)  
Canal 11 (trabalho)  
Horário (horas locais): Dias úteis, das 09:00 às 12:30 e das 14:00 às 17:00  
Procedimento: As condições de acessibilidade ao porto da Figueira da Foz são as estabelecidas pela Autoridade Portuária sendo obrigatório, por razões de segurança, o acompanhamento pela Polícia Marítima, para controlo próximo da navegação, de todos os navios designados especiais ou aqueles cujas características náuticas excedam os limites técnicos definidos em normativo daquela Autoridade podendo, ainda, tal acompanhamento ser imposto a outros navios, nomeadamente em razão da carga que transportem, em caso de visibilidade reduzida ou outras razões imperativas de segurança da navegação;  
Para mais informações consultar os Editais da Autoridade Marítima em vigor disponíveis no seu site oficial e em <http://anavnet.hidrografico.pt>  
Area de Jurisdição: **Na Costa:** desde a margem sul da lagoa de Mira até Pedrógão, exclusive, no ponto em que a ribeira entre esta povoação e a de Casal Ventoso encontra a linha de baixa-mar, com as seguintes coordenadas:  
Latitude: 39° 55' 4''N; Longitude: 008° 57' 1''W.  
**Nos portos, rios, rias e lagoas:** Rio Mondego e rio Lavos e além da sua confluência até ao paralelo da marca do Pontão.(DL 265/72, de 31JUL).

### Autoridade Marítima

Entidade: **Comando Local da Polícia Marítima da Figueira da Foz**  
 Indicativo de Chamada: POLIMARFOZ  
 Morada: Rua Poeta Acácio Antunes n.º 2  
 3080 -158 Figueira da Foz  
 Telefone: +351 233 422 955  
 Telefax: +351 233 431 208  
 E-mail: [policiamaritima.ffoz@marinha.pt](mailto:policiamaritima.ffoz@marinha.pt)  
[policiamaritima.ffoz@amn.pt](mailto:policiamaritima.ffoz@amn.pt)  
 Website: [www.amn.pt](http://www.amn.pt)  
 Frequências: Canal 16 (chamada)  
 Canal 11 (trabalho)  
 Horário (horas locais): De segunda a sexta -feira das 09:00 às 12:30 e das 14:00 às 17:00

### Autoridade Marítima

Entidade: **Piquete da Polícia Marítima**  
 Indicativo de Chamada: POLIMARFOZ  
 Morada: A mesma do Comando da Policia Marítima  
 Telefone: +351 916 352 629 (H24)  
 Telefax: +351 233 431 208  
 E-mail: [policiamaritima.ffoz@marinha.pt](mailto:policiamaritima.ffoz@marinha.pt)  
[policiamaritima.ffoz@amn.pt](mailto:policiamaritima.ffoz@amn.pt)  
 Website: [www.amn.pt](http://www.amn.pt)  
 Frequências: Canal 16 (chamada) - dias úteis, das 09:00 às 18:00  
 Canal 11 (trabalho)

### Autoridade Portuária

Entidade: **APFF - Administração do Porto da Figueira da Foz, S.A.**  
 Morada: Avenida de Espanha  
 Apartado 2007  
 3081-901 Figueira da Foz  
 Telefone: +351 233 402 910  
 Telefax: +351 233 402 920  
 E-mail: [geral.apff@portofigueiradafoz.pt](mailto:geral.apff@portofigueiradafoz.pt)  
 Website: [www.portofigueiradafoz.pt](http://www.portofigueiradafoz.pt)  
 Frequências: Canal 16 (chamada)  
 Canal 14 (Autoridade Portuária - Pilotagem)  
 Horário (horas locais): Dias úteis, das 09:00 às 17:30.  
 Procedimento: Tendo em conta os condicionalismos naturais da aproximação da entrada da barra e do estuário do rio Mondego, toda a navegação deverá cumprir com a Regra 9 do RIEAM, sendo considerados "navios que só podem navegar com segurança num canal estreito ou numa via de acesso (RIEAM Regra 9b)", toda a navegação comercial, ou outra de carácter especial, obrigada a pilotagem compulsiva, devendo ser observado pela restante navegação resguardo e prioridade aos seus movimentos evolutivos.  
 Para mais informações consultar as Normas e os Regulamentos da Autoridade Portuária em vigor disponíveis no seu site oficial e em <http://anavnet.hidrografico.pt>  
 Area de Jurisdição: A área de jurisdição é delimitada por uma linha com início na intersecção do paralelo 53 750 com a berma poente da Rua do Engenheiro Silva e acompanha esta via para sul até intersectar a berma sul da Avenida da Foz do Mondego. Segue ao longo da berma para nascente, continuando no mesmo sentido na Avenida de Saraiva de Carvalho e na Estrada Municipal n.º 600 até intersectar o caminho de ferro, passando a acompanhar o limite sul deste caminho até à Estação de Tratamento de Águas Residuais da Câmara Municipal da Figueira da Foz, onde atravessa o rio Mondego para o vértice nascente do Serradinho. Segue para sul até ao respectivo limite, inflectindo depois no sentido poente acompanhando os limites sul do "Viveiro do Mondeguinho", do "Viveiro do Cerco", que atravessa a meio, do "Viveiro do Norte", do "Viveiro S. Julião" e do "Viveiro D. Maria".  
 Atravessa a EN 109 para a berma poente, passando a acompanhar este limite no sentido sul até à rotunda, que contorna também para poente e logo de seguida para norte até ao ponto D. Segue para norte até ao ponto E, inflectindo para poente até ao ponto F e G onde intersecta o paralelo 52 100.

### Pilotos

Entidade: **APFF - Administração do Porto da Figueira da Foz, S.A.**  
**Departamento de Pilotagem**  
 Indicativo de Chamada: PILOTOSFIGUEIRA  
 Morada: Avenida de Espanha  
 3080-271 Figueira da Foz  
 Telefone: +351 233 423 587

Fax: +351 233 429 981  
 Website: [www.portofigueiradafoz.pt](http://www.portofigueiradafoz.pt)  
 Frequências: Canal 16 (chamada)  
 Canal 13 (Segurança de Navegação)  
 Canal 14 (Autoridade Portuária - Pilotagem)  
 Horário (horas locais): Diariamente, das 09:00 às 12:00 e das 14:00 às 17:30.  
 Procedimento: A pilotagem é obrigatória no interior do porto e até ao limite exterior de 2 milhas náuticas, centrado no farol do molhe norte.  
 O movimento de entrada e saída de navios sujeitos a pilotagem no porto da Figueira da Foz é permitido durante o arco diurno e, no arco noturno, apenas nas condições estabelecidas pela Autoridade Portuária.  
 Para mais informações consultar as Normas e os Regulamentos da Autoridade Portuária em vigor disponíveis no seu site oficial e em <http://anavnet.hidrografico.pt>

#### **Controlo de Tráfego Portuário (VTS)**

Entidade: **Centro de Controlo de Tráfego Marítimo do Continente**  
 Identificação da Estação: ROCA CONTROL [CSG229] [MMSI: 00 263 3030]  
 Telefone: +351 214 464 830  
 Telefax: +351 214 464 839  
 E-mail: [oper.vts@imarpor.pt](mailto:oper.vts@imarpor.pt)  
 Procedimentos: O controlo do tráfego de aproximação e portuário encontra-se centralizado na Estação de Paço d'Arcos em Lisboa em ligação com a estrutura local do porto da Figueira da Foz.  
 Website: [www.dgrm.min-agricultura.pt](http://www.dgrm.min-agricultura.pt)  
 Frequências: Canal 22, 78 e 79 (primário)  
 Canal 69 (secundário)  
 Horário (horas locais): H24  
 Procedimento: 1. Na entrada, os navios devem comunicar com o ROCA CONTROL no canal 78 nas seguintes situações:  
 a) 4h antes do ETA ao local de embarque do piloto, se não foram previamente reportados, os itens (*IMO Standard Ship Reporting System SRS*): A, C, G, I, P, Q e W, X quando apropriado.  
 b) 2h antes do ETA ao local de embarque do piloto.  
 c) Na posição de embarque do piloto  
 d) Ao atracar, fundear ou suspender  
 2. Na saída, os navios devem comunicar com o ROCA CONTROL no canal 78 nas seguintes situações:  
 a) 15min antes da largada, os itens: A, G, I, P e W, X quando apropriado;  
 b) Ao largar ou suspender;  
 c) Ao desembarcar o piloto.

#### **Náutica de Recreio**

Entidade: **Marina da Figueira da Foz**  
 Indicativo de Chamada: MARINAFIGUEIRA  
 Morada: Apartado 2008  
 Avenida de Espanha  
 3080-901 Figueira da Foz  
 Telefone: +351 233 402 910  
 Telefax: +351 233 402 920  
 E-mail: [geral.marina@portofigueiradafoz.pt](mailto:geral.marina@portofigueiradafoz.pt)  
 Website: [www.portofigueiradafoz.pt](http://www.portofigueiradafoz.pt)  
 Frequências: Canal 16 (chamada)  
 Canal 9 (trabalho)  
 Horário (horas locais): 08:30 – 18:00 (Outubro/Abril)  
 08:30 – 24:00 (Maio/Setembro)

#### **Pesca**

Entidade: **DOCAPESCA - Portos e Lotas S.A. – Delegação da Figueira da Foz**  
 Morada: Porto de Pesca, Cabedelo  
 3080 - 661 Figueira da Foz  
 Telefone: +351 233 402 970  
 Telefax: +351 233 402 979  
 E-mail: [fig.foz@docapesca.pt](mailto:fig.foz@docapesca.pt)  
 Website: [www.docapesca.pt](http://www.docapesca.pt)

#### **Sanidade Marítima**

Entidade: **Autoridade de Saúde do Concelho da Figueira da Foz**  
 Morada: Unidade de Saúde Pública do ACES Baixo Mondego II  
 Rua de Moçambique, 10  
 3080-134 Figueira da Foz  
 Telefone: +351 233 401 377

Telefax: +351 233 401 354  
 E-mail: [josembfaria@gmail.com](mailto:josembfaria@gmail.com)  
[herdade@gmail.com](mailto:herdade@gmail.com)  
 Website: [www.dgs.pt](http://www.dgs.pt)

Horário (horas locais): Das 0830 às 1230 e das 1400 às 1700

#### **Autoridade Alfandegária**

Entidade: **Delegação Aduaneira da Figueira da Foz**  
 Morada: Cais da Alfândega, 31  
 3080 Figueira da Foz  
 Telefone: +351 233 408 110  
 Telefax: +351 233 408 119  
 E-mail: [daffoz@dgaiec.min-financas.pt](mailto:daffoz@dgaiec.min-financas.pt)  
 Website: [www.dgaiec.min-financas.pt](http://www.dgaiec.min-financas.pt)

#### **Serviço de Estrangeiros e Fronteiras**

Entidade: **Posto de Fronteira Marítimo – Porto da Figueira da Foz – PF 206**  
 Morada: Edifício da Administração do Porto da Figueira da Foz  
 Av.<sup>a</sup> de Espanha, n.º380  
 3080-901 Figueira da Foz  
 Telefone: +351 233 427 127  
 Telemovel: +351 961 114 146  
 Telefax: +351 233 423 278  
 E-mail: [pf206.ffoz@sef.pt](mailto:pf206.ffoz@sef.pt)  
 Website: [www.sef.pt](http://www.sef.pt)

### **11.2.11 Nazaré**

39°35.3'N – 009°04.5'W

#### **Autoridade Marítima**

Entidade: **Capitania do Porto da Nazaré**  
 Indicativo de Chamada: CAPIMARNAZARÉ  
 Morada: Praça Sousa Oliveira, 3  
 2450-901 Nazaré  
 Telefone: +351 262 561 255  
 +351 262 070 105  
 Telefax: +351 262 561 989  
 +351 211 938 465  
 +351 211 938 464  
 E-mail: [capitania.nazare@amn.pt](mailto:capitania.nazare@amn.pt)  
 Website: [www.amn.pt](http://www.amn.pt)  
 Horário (horas locais): 09:00-12:30 e 14:00-17:00  
 Procedimento: Consultar os Editais da Autoridade Marítima em vigor disponíveis no seu site oficial e em <http://anavnet.hidrografico.pt>  
 Área de Jurisdição: **Costa:** Desde Pedrógão, exclusive, no ponto em que a ribeira entre esta povoação e a de Casal Ventoso encontra a linha de baixa-mar, com as coordenadas:  
 Latitude: 39° 55' 4'' N; Longitude: 8° 57' 1'' W, até à Pirâmide do Bouro.  
**Nos portos, rios, rias e lagos:** Concha de S. Martinho do Porto, incluindo o Rio Vau, até à ponte de passagem de Salir.

#### **Autoridade Marítima**

Entidade: **Comando Local da Polícia Marítima da Nazaré**  
 Indicativo de Chamada: POLIMARNAZARÉ  
 Morada: A mesma da Capitania  
 Telefone: +351 262 070 632  
 +351 918 498 031 (Piquete)  
 Telefax: +351 211 938 465  
 E-mail: [policiamaritima.nazare@amn.pt](mailto:policiamaritima.nazare@amn.pt)  
 Website: [www.amn.pt](http://www.amn.pt)  
 Frequências: Canal 16 (chamada)  
 Canal 11 (trabalho)

Horário (horas locais): Diariamente das 09:00 às 17:30

#### **Autoridade Portuária**

Entidade: **DOCAPESCA – Portos e Lotas, SA – Delegação do Centro**  
 Morada: Porto de Pesca de Peniche  
 2520-630 Peniche  
 Telefone: + 351 262 780 440  
 Telefax: + 351 262 780 450  
 E-mail: [peniche@docapesca.pt](mailto:peniche@docapesca.pt)  
 Website: [www.docapesca.pt](http://www.docapesca.pt)

Horário (horas locais): Dias úteis das 09:00 às 12:30 e das 14:00 às 17:45

#### Náutica de Recreio

Entidade: **Núcleo de Recreio do Porto da Nazaré – Docapesca (canto SW)**  
 Morada: Porto de Pesca da Nazaré  
 2450 - 075 Nazaré  
 Telefone: +351 262 569 099  
 Telefax: +351 262 569 095  
 E-mail: [helder.pereira@docapesca.pt](mailto:helder.pereira@docapesca.pt)  
[centro.nazare@docapesca.pt](mailto:centro.nazare@docapesca.pt)  
 Website: [www.docapesca.pt](http://www.docapesca.pt)  
 Procedimento: Dias úteis das 08:30 às 12:30 e das 14:00 às 17:45 (após as 17:45, Sábados, Domingos, Feriados Nacionais e Locais) portaria do porto da Nazaré.

#### Náutica de Recreio

Entidade: **Núcleo de Recreio do Porto da Nazaré – Clube Naval da Nazaré (canto NE)**  
 Morada: Pavilhão Náutico, Porto da Nazaré  
 2450 - 075 Nazaré  
 Telefone: +351 262 560 422  
 +351 262 560 422  
 Telefax: +351 917 500 851  
 E-mail: [geral@cnnazare.pt](mailto:geral@cnnazare.pt)  
 Website: [www.cnnazare.pt](http://www.cnnazare.pt)

#### Pesca

Entidade: **DOCAPESCA - Portos e Lotas S.A. – Lota da Nazaré**  
 Morada: Porto de Pesca da Nazaré  
 2450 - 075 Nazaré  
 Telefone: +351 262 569 440  
 +351 262 569 097  
 Telefax: +351 262 780 450  
 E-mail: [mhelena.santos@docapesca.pt](mailto:mhelena.santos@docapesca.pt)  
 Website: [www.docapesca.pt](http://www.docapesca.pt)

### 11.2.12 São Martinho do Porto

39°30.6'N – 009°08.5'W

#### Autoridade Marítima

Entidade: **Delegação Marítima**  
 Morada: Rua José Avelar Couto, 18  
 2460-658 São Martinho do Porto  
 Telefone: +351 262 989 245  
 +351 918 498 031 (Piquete)  
 Telefax: +351 938 466  
 E-mail: [delegmar.sporto@amn.pt](mailto:delegmar.sporto@amn.pt)  
 Website: [www.amn.pt](http://www.amn.pt)

Horário (horas locais): 09:00-12:30 e 14:00-17:00.

Procedimento: As recomendações abaixo indicadas devem ser tomadas apenas como indicativas, devendo ser complementadas por um prático local.  
 Identificada a entrada da barra, o navegante deve ganhar o enfiamento ( $Z_v=145^\circ$ ) definido pelos farolins São Martinho (ant.) e São Martinho (post.), não confundindo estes com o farolim Ponta de Santo António, de estrutura idêntica.  
**ATENÇÃO: Recomenda-se que o enfiamento seja ganho a cerca de 1 milha de terra, devido às arribas que antecedem a entrada da concha, a N e a S, serem bordadas de rocha e a Ponta do Facho prolongar-se até 600 jj de terra pela perigosa Baixa de Fora, onde o mar rebenta.**  
 Seguindo sobre este enfiamento deixa-se a Ponta do Facho a BB. Percorridos sensivelmente 2/3 do percurso entre o Ponta do Facho e a entrada da concha, entra-se numa zona denominada Lago, onde as profundidades aumentam rapidamente até aos 13 m, para diminuírem de seguida.  
 Chegando ao Lago abandona-se o enfiamento e faz-se rumo de forma a entrar na concha a cerca de 65 jj da Ponta de Santa Ana (a parte de terra a S), e 135 jj da Ponta de Santo António (a ponta de terra a N), ou seja, a cerca de 1/3 da abertura para S e 2/3 para N. Entra-se na concha e prossegue-se o local pretendido.  
 Para mais informações consultar os Editais da Autoridade Marítima em vigor disponíveis no seu site oficial e em <http://anavnet.hidrografico.pt>  
 Area de Jurisdição: **Costa:** Desde Pedrógão, exclusive, no ponto em que a ribeira entre esta povoação e a de Casal Ventoso encontra a linha de baixa-mar, com as coordenadas:  
 Latitude: 39° 55' 4'' N; Longitude: 8° 57' 1'' W, até à Pirâmide do Bouro.

**Nos portos, rios, rias e lagos:** Concha de S. Martinho do Porto, incluindo o Rio Vau, até à ponte de passagem de Salir.

Horário (horas locais): Diariamente das 0900 às 1730

#### Autoridade Portuária

Entidade: **DOCAPESCA – Portos e Lotas, SA – Delegação do Centro**  
 Morada: Porto de Pesca de Peniche  
 2520-630 Peniche  
 Telefone: + 351 262 780 440  
 Telefax: + 351 262 780 450  
 E-mail: [peniche@docapesca.pt](mailto:peniche@docapesca.pt)  
 Website: [www.docapesca.pt](http://www.docapesca.pt)

Horário (horas locais): Dias úteis 09:00-12:30 | 14:00-17:30

### 11.2.13 Peniche

39°21.2'N – 009°22.5'W

#### Autoridade Marítima

Entidade: **Capitania do Porto de Peniche**  
 Indicativo de Chamada: CAPIMARPENICHE  
 Morada: Rua Baluarte da Misericórdia  
 2520-239 Peniche  
 E-mail: [capitania.peniche@amn.pt](mailto:capitania.peniche@amn.pt)  
 Website: [www.amn.pt](http://www.amn.pt)

Horário (horas locais): Dias úteis, das 09:00 às 12:30 e das 14:00 às 16:30

Procedimento: As embarcações demandando a entrada do porto deverão fazê-lo de modo a terem visibilidade para o interior do mesmo, a velocidade moderada, encostadas á cabeça do Molhe Leste (com o devido resguardo) e deixando a passagem livre por BB às embarcações que, saindo do porto, vêm encostadas (com o devidoresguardo) á cabeça do Molhe Oeste.

Para efeitos do estabelecido na alínea anterior, as embarcações que demandam a entrada do porto com rumos de Oeste, têm de dar um resguardo de pelo menos 100 metros, á cabeça do Molhe Oeste, guinando para a entrada do porto, de modo a passarem encostada à cabeça do Molhe Leste e aproximadamente no rumo 330°.

Considera-se “Barra” o corredor definido pelo Molhe Oeste e a linha que une farolim do Molhe Leste e o Edifício da Capitania e Limitado a Norte pelo prolongamento do molhe interior e a Sul por uma linha a 400 metros para sul de Entre Molhes.

Para mais informações consultar os Editais da Autoridade Marítima em vigor disponíveis no seu site oficial e em <http://anavnet.hidrografico.pt>

Area Jurisdição: **Na costa:** Desde a Pirâmide do Bouro até à ponta da Foz (Rio Sizandro) e as Ilhas Berlengas

**Lagoa:** Toda a Lagoa de Óbidos

#### Autoridade Marítima

Entidade: **Comando Local da Polícia Marítima de Peniche**  
 Indicativo de Chamada: POLIMARPENICHE  
 Morada: A mesma da Capitania  
 Telefone: +351 262 070 650  
 +351 918 498 039 (Piquete – Peniche)  
 +351 918 498 040 (Piquete – Foz do Arelho)  
 Telefax: +351 211 938 447  
 E-mail: [policiamaritima.peniche@amn.pt](mailto:policiamaritima.peniche@amn.pt)  
 Website: [www.amn.pt](http://www.amn.pt)  
 Frequências: Canal 16 (chamada) – (Escuta dias uteis das 09:00 as 17:30)  
 Canal 11 (trabalho)  
 Horário (horas locais): Dias úteis das 09:00 às 17:30

#### Autoridade Portuária

Entidade: **DOCAPESCA – Portos e Lotas, SA – Delegação do Centro**  
 Morada: Porto de Pesca de Peniche  
 2520-630 Peniche  
 Telefone: + 351 262 780 440  
 Telefax: + 351 262 780 450  
 E-mail: [peniche@docapesca.pt](mailto:peniche@docapesca.pt)  
 Website: [www.docapesca.pt](http://www.docapesca.pt)

Horário (horas locais): Dias úteis – das 09:00 às 12:30 e das 14:00 às 17:30

#### Náutica de Recreio

Entidade: **Núcleo de Recreio do Porto de Pesca de Peniche (Marina da Ribeira)**  
 Indicativo de Chamada: MARINARIBEIRA

Morada: Porto de Pesca de Peniche  
 Marina da Ribeira  
 2520 – 630 Peniche  
 Telefone: +351 262 781 331  
 E-mail: [peniche@docapesca.pt](mailto:peniche@docapesca.pt)  
 Website: [www.docapesca.pt](http://www.docapesca.pt)  
 Frequências: Canal 16 (chamada)  
 Canal 9 (trabalho)  
 Horário (horas locais): 07:00 – 07:45  
 09:30-13:00  
 14:30-18:30

#### Pesca

Entidade: **DOCAPESCA - Portos e Lotas S.A. – Lota de Peniche**  
 Morada: Porto de Pesca de Peniche  
 2520 – 630 Peniche  
 Telefone: +351 262 780 456  
 E-mail: [jorge.verissimo@docapesca.pt](mailto:jorge.verissimo@docapesca.pt)  
 Website: [www.docapesca.pt](http://www.docapesca.pt)  
 Serviços Exploração  
 Telefone: +351 969 845 248  
 E-mail: [jorge.silva@docapesca.pt](mailto:jorge.silva@docapesca.pt)  
[vitor.santos@docapesca.pt](mailto:vitor.santos@docapesca.pt)

#### Autoridade Alfandegária

Entidade: **Alfândega de Peniche**  
 Morada: Rua da Alfândega  
 2520-621 PENICHE  
 Telefone: +351 262 790 060  
 Telefax: +351 262 790 079  
 E-mail: [apeniche@dgaiec.min-financas.pt](mailto:apeniche@dgaiec.min-financas.pt)  
 Website: [www.dgaiec.min-financas.pt](http://www.dgaiec.min-financas.pt)

#### Serviço de Estrangeiros e Fronteiras

Entidade: **Posto de Fronteira Marítimo – Porto de Peniche PF218**  
 Morada: Porto de Pesca de Peniche  
 Edifício da Lota, 3º piso  
 2520-630 Peniche  
 Telefone: +351 262 784 044  
 Telemóvel: +351 964173070  
 Telemóvel: +351 967189756  
 Telefax: +351 262 783 006  
 E-mail: [pf218.peniche@sef.pt](mailto:pf218.peniche@sef.pt)  
 Website: [www.sef.pt](http://www.sef.pt)

### 11.2.14 Ericeira

38°57.9'N – 009°25.1'W

#### Autoridade Marítima

Entidade: **Delegação Marítima do Porto da Ericeira**  
 Indicativo de Chamada: DELEGMARERICEIRA  
 Morada: Largo das Ribas  
 2655-349 Ericeira  
 Telefone: +351 261 862 526  
 Telefax: +351 261 862 526  
 E-mail: [delegmar.ericeira@amn.pt](mailto:delegmar.ericeira@amn.pt)  
 Website: [www.amn.pt](http://www.amn.pt)  
 Horário (horas locais): Dias úteis, das 09:00 -12:30 e das 14:00 -16:30

#### Autoridade Marítima

Entidade: **Comando Local da Polícia Marítima – Posto da Ericeira**  
 Indicativo de Chamada: POLIMARERICEIRA  
 Morada: A mesma da Delegação Marítima  
 Telefone: +351 261 866 070  
 +351 918 498 044 (Piquete)  
 Telefax: +351 261 866 070  
 E-mail: [policiamaritima.ericeira@amn.pt](mailto:policiamaritima.ericeira@amn.pt)  
 Website: [www.amn.pt](http://www.amn.pt)  
 Frequências: Canal 16 (chamada)



Canal 11 (trabalho)  
 Horário escuta (horas locais): Dias úteis, das 09:00 às 19:00  
**Autoridade Marítima**  
 Entidade: **Estação Salva-vidas da Ericeira**  
 Morada: A mesma da Delegação Marítima  
 Telefone: +351 261 865 300.  
 Frequências: Canal 16 (chamada)  
 Canal 11 (trabalho)  
**Autoridade Portuária**  
 Entidade: **DOCAPESCA – Portos e Lotas, SA – Delegação do Centro**  
 Morada: Porto de Pesca de Peniche  
 2520-630 Peniche  
 Telefone: + 351 262 780 440  
 Telefax: + 351 262 780 450  
 E-mail: [peniche@docapesca.pt](mailto:peniche@docapesca.pt)  
 Website: [www.docapesca.pt](http://www.docapesca.pt)  
 Horário (horas locais): Dias úteis 09:00-12:30 | 14:00-17:30

### 11.2.15 Cascais

38°41.6'N – 009°25.2'W

**Autoridade Marítima**  
 Entidade: **Capitania do Porto de Cascais**  
 Indicativo de Chamada: CAPIMARCASCAIS  
 Morada: Rua Fernandes Tomaz, 2  
 2750-342 Cascais  
 Telefone: +351 214 830 136  
 +351 214 864 500  
 Telefax: +351 214 830 136  
 E-mail: [capitania.cascais@amn.pt](mailto:capitania.cascais@amn.pt)  
 Website: [www.amn.pt](http://www.amn.pt)  
 Horário (horas locais): Dias úteis, das 09:00 -12:30 e das 14:00 -16:30  
 Procedimentos: Antes de suspender ou de fundear, o navio terá que comunicar à Polícia Marítima de Cascais, via VHF — canal 16, as suas intenções. Todo o navio fundeado deverá manter escuta permanente neste canal.  
 Para mais informações consultar os Editais da Autoridade Marítima em vigor disponíveis no seu site oficial e em <http://anavnet.hidrografico.pt>

Área de jurisdição: Desde a ponta da Foz (rio Sisandro) até à Torre de S. Julião da Barra, exclusive.

**Autoridade Marítima**  
 Entidade: **Comando Local da Polícia Marítima de Cascais**  
 Indicativo de Chamada: POLIMARCASCAIS  
 Morada: Largo Mestre Henrique Anjos  
 2750-342 Cascais  
 Telefone: +351 214 864 500  
 +351 918 498 043 (Piquete)  
 Telefax: +351 214 866 141  
 E-mail: [policiamaritima.cascais@amn.pt](mailto:policiamaritima.cascais@amn.pt)  
 Website: [www.amn.pt](http://www.amn.pt)  
 Frequências: Canal 16 (chamada)  
 Canal 11 (trabalho)  
 Horário (horas locais): H24

**Autoridade Marítima**  
 Entidade: **Estação Salva-vidas de Cascais**  
 Morada: Marina de Cascais  
 2750-800 Cascais  
 Telefone: +351 212 463 273

**Náutica de Recreio**  
 Entidade: **MARCASCAIS, SA**  
 Indicativo de Chamada: MARCASCAIS  
 Morada: Casa de S. Bernardo  
 2750-800 Cascais  
 Telefone: +351 214 824 800  
 Telefax: +351 214 824 899  
 E-mail: [info@marinacascais.pt](mailto:info@marinacascais.pt)  
[reception@marinacascais.pt](mailto:reception@marinacascais.pt)  
 Websitesite: [mymarinacascais.com](http://mymarinacascais.com)



Frequências: Canal 16 (chamada)  
Canal 9 (trabalho)  
Horário (horas locais): Horário de Inverno: 9:00 – 18:00  
Horário de Verão: 9:00 – 20:00

#### Serviço de Estrangeiros e Fronteiras

Entidade: **Posto de Fronteira Marítimo – Marina de Cascais – PF227**  
Morada: Casa de São Bernardo  
2750-800 CASCAIS  
Telefone: +351 214 834 767  
Telemovel: +351 962 733 641 / 961 705 846  
Telefax: +351 218 834 769  
Website: [www.sef.pt](http://www.sef.pt)

**Nota: Em caso de urgência contactar o Porto de Lisboa (PF201)**

### 11.2.16 Lisboa

38°41.0'N – 009°06.0'W

#### Autoridade Marítima

Entidade: **Capitania do Porto de Lisboa**  
Indicativo de Chamada: CAPIMARLISBOA  
Morada: Alcântara-mar  
1350-352 Lisboa  
Telefone: +351 210 911 100  
Telefax: +351 210 911 195  
E-mail: [capitania.lisboa@amn.pt](mailto:capitania.lisboa@amn.pt)  
Website: [www.amn.pt](http://www.amn.pt)  
Horário escuta (horas locais): Dias úteis, das 09:00 às 12:30 e das 14:00 às 16:30  
Procedimentos: O controlo de navios constitui competência do Capitão do Porto como órgão local do Sistema de Autoridade Marítima e autoridade competente para, nomeadamente, executar actos de soberania e demais actos administrativos em matéria de visita, imposição do fecho de barras, disciplina da navegação, condições de acesso e saída do porto e detenção e desembarço de navios.  
Para mais informações consultar os Editais da Autoridade Marítima em vigor disponíveis no seu site oficial e em <http://anavnet.hidrografico.pt>  
Area de Jurisdição: Compreendida desde a Torre de S. Julião da Barra, inclusivé, até ao paralelo 38 junto ao lugar de Galherdão (38° 31' 20" N);  
Rio Tejo e seus braços até Vila Franca de Xira (esteiro do Dr. Nogueira, na margem Norte, e cabo de Vila Franca, na margem Sul);  
Rio Sorraia até à linha tirada da Pirâmide do Mouchão da Cabra;  
Rio coina até à ponte.

#### Autoridade Marítima

Entidade: **Comando Local da Polícia Marítima de Lisboa**  
Indicativo de Chamada: POLIMARLISBOA  
Morada: A mesma da Capitania  
Telefone: +351 210 911 100  
+351 918 498 025 (Piquete)  
Telefax: +351 210 911 195  
E-mail: [policiamaritima.lisboa@amn.pt](mailto:policiamaritima.lisboa@amn.pt)  
Website: [www.amn.pt](http://www.amn.pt)  
Frequências: Canal 16 (chamada)  
Canal 11 (trabalho)  
Horário escuta (horas locais): H24

#### Autoridade Marítima

Entidade: **Posto da Polícia Marítima da Costa da Caparica**  
Indicativo de Chamada: POLIMARLISBOA  
Morada: Rua da Praia  
2825-391 Costa da Caparica  
Telefone: +351 212 913 101  
+351 916633035 (Piquete)  
Telefax: +351 212 902 052  
E-mail: [policiamaritima.caparica@amn.pt](mailto:policiamaritima.caparica@amn.pt)  
Website: [www.amn.pt](http://www.amn.pt)

#### Autoridade Marítima

Entidade: **Delegação Marítima da Trafaria**  
Indicativo de Chamada: DELEGMARTRAFARIA  
Morada: Rua 5 de Outubro  
2825-849 Trafaria

Telefone: +351 212 950 823  
 Fax: +351 212 942 609  
 E-mail: [delegmar.trafaria@amn.pt](mailto:delegmar.trafaria@amn.pt)  
 Website: [www.amn.pt](http://www.amn.pt)

#### **Autoridade Marítima**

Entidade: **Delegação Marítima do Barreiro**  
 Indicativo de Chamada: DELEGMARBARREIRO  
 Morada: R.Miguel Pais, nº 25  
 2830-356 Barreiro  
 Telefone: +351 212 073 050  
 Fax: +351 212 073 050  
 E-mail: [delegmar.barreiro@amn.pt](mailto:delegmar.barreiro@amn.pt)  
 Website: [www.amn.pt](http://www.amn.pt)

#### **Autoridade Marítima**

Entidade: **Delegação Marítima de Vila Franca de Xira**  
 Indicativo de Chamada: DELEGMARXIRA  
 Morada: Jardim Constantino Palha  
 2600-165 Vila Franca de Xira  
 Telefone: +351 263 273 399  
 Fax: +351 263 271 649  
 E-mail: [delegmar.vfxira@amn.pt](mailto:delegmar.vfxira@amn.pt)  
 Website: [www.amn.pt](http://www.amn.pt)

#### **Autoridade Portuária**

Entidade: APL – Administração do Porto de Lisboa, S.A.  
 Morada: Gare Marítima de Alcântara  
 1350-355 Lisboa, Portugal  
 Telefone: +351 213 611 000(Geral)  
 +351 213 611 002 (Administração)  
 +351 213 025 440 (Segurança e Pilotagem)  
 Telefax: +351 213 611 076 (Administração)  
 E-mail: [geral@portodelisboa.pt](mailto:geral@portodelisboa.pt)  
 Website: [www.portodelisboa.pt](http://www.portodelisboa.pt)  
 Freqüências: Canal 12 (Chamada)  
 Canal 16 (Socorro, urgência, segurança e chamada)  
 Canal 01, 05, 60 (Autoridade portuária)  
 Horário (horas locais): H24  
 Procedimento: 1. Obrigatoriamente, devem existir meios que assegurem comunicações em VHF em todos os navios a tal obrigados por força da legislação nacional e em todos os que, com comprimento superior a 12,2 metros:  
 a) Transportem cargas perigosas;  
 b) Naveguem debaixo de nevoeiro;  
 c) Reboquem ou sejam rebocados por outros navios, desde que o rebocado não seja de comprimento inferior a 12,2 metros, nem embarcação de carga de tráfego local;  
 d) Sejam de tráfego local de passageiros com capacidade superior a 12 passageiros;  
 e) Embarcações de recreio de acordo com as exigências do seu registo.  
 2. O regime de escuta permanente no VHF canal 12 deverá ser mantido nos seguintes casos:  
 a) Durante as operações de carga ou descarga de mercadorias perigosas;  
 b) Enquanto fundeados.  
 3. Com nevoeiro ou visibilidade reduzida, nos períodos em que se torne necessário passar a uma frequência de trabalho, a escuta no VHF canal 13 deverá sempre ser mantida, recorrendo-se a dupla escuta no equipamento do navio.  
 4. Qualquer emergência ou facto extraordinário pode ser comunicado à AP através do CONTROL LISBOA, que mantém escuta permanente no VHF canais 12, 13 e 74, ou por telefone.  
 Para mais informações consultar as Normas e Regulamentos da Autoridade Portuária em vigor disponíveis no seu site oficial e em <http://anavnet.hidrografico.pt>  
 Área de jurisdição Rio Tejo e respetivo estuário entre o alinhamento do farol do Bugio, o farol de S. Julião da Barra (linha de Entre-Torres) e deste com o esporão da Cova do Vapor, e a ponte sobre o rio Tejo em Vila Franca de Xira, aos rios, calas e canais e seus afluentes. Excetuam-se as áreas molhadas limitadas pelo alinhamento dos molhes da Doca de Marinha e pelo alinhamento dos cabeços dos molhes da bacia de manobra do Alfeite os quais são área da Base Naval de Lisboa.

#### **Pilotos**

Entidade: **APL – Administração do Porto de Lisboa, S.A.**

**- Departamento de Pilotagem (SP/PL)**

Indicativo de Chamada: PILOTOSLISBOA

Morada: Estação de Piloto – Terrapleno de Algés  
Edifício Torre VTS  
1495-165 Lisboa

Telefone: +351 213 025 480 (coordenador)  
+351 213 025 481 (Operador / telecomunicações)

Telefax: +351 213 025 410

E-mail: [pilotos@portodelisboa.pt](mailto:pilotos@portodelisboa.pt)

Website: [www.portodelisboa.pt](http://www.portodelisboa.pt)

Frequências: Canal 14 (chamada e trabalho)

Horário (horas locais): H24

Procedimento: 1. No Porto de Lisboa a área de Pilotagem estende-se em toda a zona navegável do rio Tejo e até ao limite exterior de 6 milhas náuticas centrado no Farol de S. Julião, com as isenções ou exceções previstas.

1.1. Na área a Leste da Torre VTS é obrigatória a presença de Piloto a bordo de todos os navios ou embarcações que naveguem ou efetuem manobras excetuando as isenções abaixo mencionadas:

- a) Os navios de guerra, as embarcações e unidades auxiliares da Armada Portuguesa, da PM e da Guarda Nacional Republicana (GNR);
- b) As embarcações de navegação costeira nacional ou outras que estejam temporariamente autorizadas a operar nesse tráfego, pertencentes à AP ou que se encontrem ao seu serviço;
- c) As embarcações de tráfego local, rebocadores locais e embarcações locais auxiliares, outras que estejam temporariamente autorizadas a exercer a sua atividade na área local;
- d) As embarcações afetas à execução de trabalhos portuários;
- e) As embarcações de pesca local e costeira;
- f) As embarcações em manobra de correr ao longo do cais ou de outra estrutura de atracação, sem perda de contacto, desde de que esta seja dirigida pelo comandante ou seu substituto direto, salvo situações especiais de segurança previstas no Regulamento da AP;
- g) As embarcações de recreio com comprimento inferior a 40 metros;
- h) As embarcações cujo comandante seja titular de certificado de isenção de pilotagem.

1.2. Na área a Oeste da Torre VTS é facultativa a presença de Piloto a bordo, desde que não estejam nas condições referidas no ponto 6 do Regulamento da AP.

1.3. As embarcações só podem fundear para montante da linha de Entre-Torres (São Julião/Bugio), desde que o façam com Piloto a bordo.

2. A requisição do serviço de Pilotagem

2.1. Deverá ser efetuada por via informática pelo agente do navio, ou representante do armador, para o Departamento de Pilotagem do Porto de Lisboa, onde qual deverá constar, além do nome da embarcação, da natureza do serviço pretendido e da data/hora para o qual o serviço é requisitado, os seguintes elementos:

- a) *Gross Tonnage*,
- b) Calado,
- c) Comprimento,
- d) Boca,
- e) Local de estacionamento; número e potência dos rebocadores a utilizar e
- f) Outras informações necessárias para a boa execução do serviço.

2.2. Os serviços de Pilotagem de entrada podem ser requisitados todos os dias das 00:00 horas às 24:00 horas. Um serviço de entrada só será considerado como requisitado quando se verifiquem, cumulativamente, as seguintes condições:

- a) O agente do navio, ou representante do armador ter transmitido para o Departamento de Pilotagem, por via informática, o local de estacionamento do navio bem como a indicação estimada da data/hora a pilotar;
- b) Ser recebido no Departamento de Pilotagem, por via informática, telefax, telefone ou VHF, o ETA enviado pelo navio, com uma antecedência nunca inferior a 2 (duas) horas, nem superior a 24 (vinte e quatro) horas. Nesta mensagem deverá constar igualmente o local pretendido para o embarque do Piloto; na ausência desta informação fica entendido que o mesmo é a Baía de Cascais.
- c) Para os navios de guerra é aceite o ETA enviado pela Embaixada ou pelo agente de navegação.

d) Os serviços de saída, bem como os movimentos dentro e fora do porto, deverão ser requisitados entre as 08:00 horas e as 24:00, todos os dias da semana, com uma antecedência nunca inferior a 2 (duas) horas, nem superior a 24 (vinte e quatro) horas.

2.3. A Estação de Pilotos atenderá em regime permanente quaisquer pedidos de pilotagem de emergência para fins de segurança dos navios, suas cargas e pessoas neles embarcados, a qual fica condicionada às disposições citadas no ponto 7 do Regulamento da AP.

3. O embarque e o desembarque de Pilotos far-se-á por intermédio de lancha de Pilotagem apropriada, conforme as normas internacionais instituídas, devidamente identificada com a palavra PILOTOS, de casco azul e casario branco, com o tejadilho a laranja. Caso não seja possível o embarque ou desembarque de Piloto por este meio, poder-se-á recorrer à utilização de helicóptero.

3.1. Para o embarque e desembarque dos Pilotos os navios devem proceder de acordo com os normativos internacionais e com as instruções fornecidas pela Estação de Pilotos.

3.2. O local de embarque e desembarque de Pilotos, à exceção dos navios que por força deste Regulamento são obrigados a ser pilotados desde e até fora das barras, é o local designado pelo Comandante no aviso de chegada, à entrada, e por entendimento com o Piloto embarcado, à saída.

a) À entrada ou saída das barras do Porto de Lisboa, o embarque e desembarque de Pilotos far-se-á a Sul da Baía de Cascais, em batimétricas superiores a uma vez e meia o calado do navio.

Excecionalmente, e após entendimento com a Estação de Pilotos ou com o próprio Piloto, o embarque/desembarque poderá ser feito junto à boia n.º 2 do Porto de Lisboa e por fora desta.

b) No interior do porto, o embarque e desembarque de Pilotos far-se-á nas imediações da Torre VTS e da posição 38° 41' .5N / 009° 14' .0W. 07/2016

Excecionalmente, e após entendimento com a Estação de Pilotos ou com o próprio Piloto, o embarque/desembarque poderá ser feito em S. José de Ribamar nas imediações do enfiamento da Barra Sul do Porto de Lisboa.

c) As embarcações fora dos condicionalismos que determinam a obrigatoriedade de pilotagem desde fora das barras, e cujos Comandantes pretendam embarcar o Piloto no interior do Porto, só poderão demandar as barras de acesso após comunicação prévia via VHF canal 14, com a Estação de Pilotos e estando garantido terem Piloto à chegada.

Os Comandantes que de acordo com o Artigo n.º 17 do Decreto-Lei n.º 48/2002, de 02 de março e a Portaria n.º 435/2002, de 22 de abril, estão isentos da obrigatoriedade de Pilotagem das embarcações sob o seu comando, deverão comunicar ao Departamento de Pilotagem, com uma antecedência nunca inferior a 2 (duas) horas, os movimentos a efetuar.

#### Controlo de Tráfego Portuário (VTS)

Entidade: **APL – Administração do Porto de Lisboa, S.A.**

**Centro de Controlo de Tráfego Marítimo / Emergência (CCTM/PEPL)**

Indicativo de Chamada: **CONTROL LISBOA**

Morada: **Edifício Torre VTS**

**Área Portuária de Algés**

**1495-165 Lisboa**

Telefone: **+351 213 025 482**

Telefax: **+351 213 025 486**

E-mail: [vts@portodelisboa.pt](mailto:vts@portodelisboa.pt)

Website: [www.portodelisboa.pt](http://www.portodelisboa.pt)

Frequências: **Canal 12, 13, 16 (chamada)**

**Canal 74 (trabalho)**

Procedimento: O Centro de Controlo de Tráfego Marítimo, designado por VTS – Lisboa, controla a navegação dentro da área de jurisdição da Administração do Porto de Lisboa, tendo como limite montante a Ponte Vasco da Gama e, fornece informação e aconselha os navios que naveguem no estuário do Tejo e na aproximação a este, até um raio de 16,5 milhas náuticas, centrado no VTS – Lisboa. (38° 41,63' N/009° 14,06' W).

#### Procedimentos:

Os navios com destino ao Porto de Lisboa e/ou Baía de Cascais, devem confirmar a hora de chegada até 2 (duas) horas antes.

- Os navios devem reportar ao VTS-Lisboa, a hora das seguintes ocorrências:

- A passagem pela linha de Entre Cabos (Linha que une os cabos Espichel e Raso)

- A passagem Entre Torres (Linha que une o Farol de S. Julião e o Bugio)

- Atracar (hora de estabelecimento do 1º cabo com volta fixe)
- Largar
- Fundear
- Suspende.
- Passagem pela Ponte Vasco da Gama (Quando aplicável)
- Os navios devem manter escuta permanente em VHF ch 13 e 14

Horário (horas locais): H24

#### Rebocadores

Entidade: **SVITZER Lisboa – Reboques Marítimos, SA**  
 Morada: Gare Marítima da Rocha Conde de Óbidos  
 1350-352 Lisboa  
 Telefone: +351 213 942 880  
 Telefax: +351 213 942 889  
 E-mail: [rui.cruz@svitzer.com](mailto:rui.cruz@svitzer.com)  
 Website: [www.svitzer.com](http://www.svitzer.com)

#### Rebocadores

Entidade: **REBONAVE – Reboques e Assistência Naval, SA**  
 Ladeira da Ponte de S. Sebastião, N° 3  
 2900 - 564 Setúbal  
 Morada: Direção de Operações  
 Estaleiro da LISNAVE - Mitrena  
 2910-738 Setúbal  
 Telefone: +351 265 530 040 (Geral / Direção de Operações)  
 +351 932 723 950 (Assistencia Marítima)  
 +351 939 911 700 (Assistencia Marítima)  
 Telefax: +351 265 530 051 (Geral)  
 +351 265 719 290 (Direção de Operações)  
 E-mail: [rebonave.sa@rebonave.pt](mailto:rebonave.sa@rebonave.pt)  
[central.vhf@rebonave.pt](mailto:central.vhf@rebonave.pt)  
 Website: [www.rebonave.pt](http://www.rebonave.pt)

#### Náutica de Recreio

Entidade: **OEIRAS – Porto de Recreio de Oeiras**  
 Morada: Porto de Recreio  
 Estrada Marginal – Praia da Torre  
 2780-267 Oeiras  
 Telefone: +351 214 401 510  
 E-mail: [porto.recreio@oeirasviva.pt](mailto:porto.recreio@oeirasviva.pt)  
 Website: [www.portoderecreio.oeirasviva.pt](http://www.portoderecreio.oeirasviva.pt)

#### Náutica de Recreio

Entidade: **Doca do Bom Sucesso**  
**APL – Administração do Porto de Lisboa, S.A.**  
 Indicativo de Chamada: CONTROL LISBOA  
 Morada: Doca do Bom Sucesso  
 1400-038 Lisboa  
 Telefone: +351 213 922 080  
 Telefax: +351 213 922 195  
 E-mail: [doca.bomsucesso@portodelisboa.pt](mailto:doca.bomsucesso@portodelisboa.pt)  
 Website: [www.portodelisboa.pt](http://www.portodelisboa.pt)  
 Frequências: Canal 12, (chamada)  
 Canal 74 (Chamada / trabalho)  
 Horário (horas locais): Dias úteis – das 09:00 às 13:00 e das 14:00 às 18:00.  
 Fins de semana e feriados – das 09:00 às 13:00 e das 14:00 às 19:00.

#### Náutica de Recreio

Entidade: **Doca de Belém**  
**APL – Administração do Porto de Lisboa, S.A.**  
 Indicativo de Chamada: CONTROL LISBOA  
 Morada: Doca de Belém  
 1400-038 Lisboa  
 Telefone: +351 213 922 203/4  
 Telefax: +351 213 922 188  
 E-mail: [doca.belem@portodelisboa.pt](mailto:doca.belem@portodelisboa.pt)  
 Website: [www.portodelisboa.pt](http://www.portodelisboa.pt)  
 Frequências: Canal 12 (chamada)  
 Canal 74 (Chamada / trabalho)  
 Horário (horas locais): Dias úteis – das 09:00 às 13:00 e das 14:00 às 18:00.  
 Fins de semana e feriados – das 09:00 às 13:00 e das 14:00 às 19:00.

#### Náutica de Recreio

- Entidade: **Doca de Alcântara**  
**APL – Administração do Porto de Lisboa, S.A.**  
Indicativo de Chamada: **CONTROLLISBOA**  
Morada: Doca de Alcântara  
1399-012 Lisboa  
Telefone: +351 213 922 048 / 058  
Telefax: +351 213 922 085  
E-mail: [doca.alcantara@portodelisboa.pt](mailto:doca.alcantara@portodelisboa.pt)  
Website: [www.portodelisboa.pt](http://www.portodelisboa.pt)  
Frequências: Canal 12 (chamada)  
Canal 74 (Chamada / trabalho)  
Horário (horas locais): Dias úteis – das 09:00 às 13:00 e das 14:00 às 19:00.  
Fins-de-semana e Feriados – das 08:00 às 13:00 e das 14:00 às 19:00.  
Período de Verão (mês de Maio a Setembro) esta Doca encerra a recepção às 20:00
- Náutica de Recreio**
- Entidade: **Doca de Santo Amaro**  
**APL – Administração do Porto de Lisboa, S.A.**  
Indicativo de Chamada: **CONTROL LISBOA**  
Morada: Doca de Santo Amaro  
1399-012 Lisboa  
Telefone: +351 213 922 011  
Telefax: +351 213 922 038  
E-mail: [doca.stamaro@portodelisboa.pt](mailto:doca.stamaro@portodelisboa.pt)  
Website: [www.portodelisboa.pt](http://www.portodelisboa.pt)  
Frequências: Canal 12 (chamada)  
Canal 74 (Chamada / trabalho)  
Horário (horas locais): Dias úteis – das 09:00 às 13:00 e das 14:00 às 18:00  
Fins de semana e Feriados – das 09:00 às 13:00 e das 14:00 às 19:00.
- Náutica de Recreio**
- Entidade: **Marina Parque das Nações**  
Indicativo de Chamada: **MARINAPARQUEDASNACÕES**  
Morada: Marina Parque das Nações  
Edifício da Capitania, Passeio de Neptuno  
1990-193 LISBOA  
Telefone: +351 218 949 066  
+351 218 961 307 / 08 / 09  
E-mail: [info@marinaparquedasnacoes.pt](mailto:info@marinaparquedasnacoes.pt)  
Website: [www.marinaparquedasnacoes.pt](http://www.marinaparquedasnacoes.pt)  
Frequências: Canal 9, 16 (chamada)  
Horário (horas locais): Dias úteis das 09:00 às 20:00.
- Pesca**
- Entidade: **DOCAPESCA – Portos e Lotas, SA – Lota de Costa da Caparica**  
Morada: Lota de Costa da Caparica  
Av. General Humberto Delgado  
2825-506 Costa da Caparica  
Telefone: +351 212 903 963  
Telefax: +351 212 903 963  
Website: [www.docapesca.pt](http://www.docapesca.pt)
- Docas**
- Entidade: **Administração do Porto de Lisboa, S.A. – Doca de Alcântara**  
Indicativo de Chamada: **PONTE MÓVEL**  
Telefone: +351 213 922 048/58  
Telefax: +351 213 922 085  
E-mail: [doca.alcantara@portodelisboa.pt](mailto:doca.alcantara@portodelisboa.pt)  
Website: [www.portodelisboa.pt](http://www.portodelisboa.pt)  
Frequências: Canal 68 (trabalho - ponte móvel)  
Procedimento: 1. O acesso a esta doca é controlado pela Administração do Porto de Lisboa, S.A.  
2. A ponte móvel encontra-se em funcionamento encontrando-se aberta à navegação nos seguintes períodos:  
• Dias úteis Sábados, Domingos e feriados  
• Das 00:00 às 07:00 das 00:00 às 24:00  
• Das 07:00 às 19:00 aberturas a cada 30 minutos  
• Das 19:00 às 24:00  
3. Quando estiverem atracados navios de passageiros no Terminal de Passageiros da Rocha, no período das 1900 às 0730 a ponte estará fechada à navegação abrindo apenas de hora a hora (hora certa), se solicitado à ponte móvel.  
4. A operação de embarcações licenciadas na atividade marítimo-turística, se

autorizada, poderá excecionalmente ser efetuada fora dos horários estabelecidos.

#### Sanidade Marítima

Entidade: **Sanidade Marítima do Porto de Lisboa**  
 Morada: Rocha do Conde D'Óbidos  
 1350-352 Lisboa  
 Telefone: +351 213 936 545  
 Telefax: +351 213 960 401  
 E-mail: [sanidade.maritima@arslvt.min-saude.pt](mailto:sanidade.maritima@arslvt.min-saude.pt)  
 Website: [www.dgs.pt](http://www.dgs.pt)

#### Autoridade Alfandegária

Entidade: **Alfândega Marítima de Lisboa**  
 Morada: Avenida Brasília  
 1399-050 LISBOA  
 Telefone: +351 213 944 040 / 4062  
 Telefax: +351 211 109 391  
 E-mail: [amaritimalx@dgaiec.min-financas.pt](mailto:amaritimalx@dgaiec.min-financas.pt)  
 Website: [www.dgaiec.min-financas.pt](http://www.dgaiec.min-financas.pt)

#### Serviço de Estrangeiros e Fronteiras

Entidade: **Posto de Fronteira Marítimo – Porto de Lisboa – PF 201**  
 Morada: Edifício da Gare Marítima da Rocha  
 Conde D'Óbidos Porto de Lisboa  
 1399-076 Lisboa  
 Telefone: +351 213 913 680  
 Telemovel: +351 963 666 425  
 Telefax: +351 213 913 699  
 E-mail: [pf201.plisboa@sef.pt](mailto:pf201.plisboa@sef.pt)  
 Website: [www.sef.pt](http://www.sef.pt)

### 11.2.17 Sesimbra

38°26.2'N – 009°06.7'W

#### Autoridade Marítima

Entidade: **Delegação Marítima de Sesimbra**  
 Indicativo de Chamada: DELEGMARSESIMBRA  
 Morada: Largo da Marinha, 25  
 2970 - 657 Sesimbra  
 Telefone: +351 212 233 048  
 Telefax: +351 211 938 571  
 E-mail: [delegmar.sesimbra@amn.pt](mailto:delegmar.sesimbra@amn.pt)  
 Website: [www.amn.pt](http://www.amn.pt)  
 Frequências: Canal 16 (chamada)  
 Canal 11 (trabalho)  
 Horário (horas locais): Dias úteis, das 09:00 às 13:00 e das 14:00 às 17:30 horas.

#### Autoridade Marítima

Entidade: **Comando Local da Polícia Marítima de Setúbal – Posto de Sesimbra**  
 Indicativo de Chamada: POLIMARSESIMBRA  
 Morada: Porto de Abrigo  
 2970 – 152 Sesimbra  
 Telefone: +351 212 280 778  
 Telefax: +351 211 938 572  
 E-mail: [policiamaritima.sesimbra@amn.pt](mailto:policiamaritima.sesimbra@amn.pt)  
 Website: [www.amn.pt](http://www.amn.pt)  
 Frequências: Canal 16 (chamada)  
 Canal 11 (trabalho)  
 Horário (horas locais): H24

#### Autoridade Portuária

Entidade: **Administração dos Portos de Setúbal e Sesimbra, S.A.**  
**Delegação do Porto de Sesimbra**  
 Morada: Porto de Abrigo  
 2970 Sesimbra  
 Telefone: +351 212 233 068  
 Telefax: +351 212 233 566  
 E-mail: [geral@portodesetubal.pt](mailto:geral@portodesetubal.pt)  
 Website: [www.portodesetubal.pt](http://www.portodesetubal.pt)  
 Frequências: Canal 16 (Socorro, urgência, segurança e chamada)  
 Canal 1, 5, 60 (Autoridade portuária)



Horário (horas locais): Das 09:00 às 12:30 e das 14:00 às 17:30.

Serviço de apoio aos navios – H24

Área de Jurisdição: No porto de Sesimbra, a área de jurisdição da APSS abrange a faixa marginal do domínio público marítimo compreendida entre os meridianos (-84 600,00) a cerca de 600 m para nascente do morro do Alcatraz e (-86 000,00) a cerca de 150 m para poente do enraizamento do molhe exterior do porto de Sesimbra, com todos os cais, acostadouros, terraplenos e obras de abrigo ou protecção existentes ou que venham a ser construídas e a área molhada circunscrita pelo molhe exterior do porto de Sesimbra e o meridiano (-84 600,00).

#### Náutica de Recreio

Entidade: **Clube Naval de Sesimbra**

Indicativo de Chamada: **MARINASESIMBRA**

Morada: Posto Náutico do Clube Naval de Sesimbra

Porto de Abrigo

2970-143 SESIMBRA

Telefone: +351 212 233 451

+351 212 281 039

+351 965 100 200

Telefax: +351 212 281 668

E-mail: [secnaval.sesimbra@mail.telepac.pt](mailto:secnaval.sesimbra@mail.telepac.pt)

Website: [www.naval-sesimbra.pt](http://www.naval-sesimbra.pt)

Frequências: Canal 16 (chamada)

Canal 9 e 12 (Comunicações)

Horário (horas locais): Verão – 1 de maio a 30 de setembro – das 09:00 às 13:00 e das 14:00 às 19:00

Inverno – 1 de outubro a 30 de abril – das 09:00 às 13:00 e das 14:00 às 18:00

**Nota:** Encerra às 2<sup>as</sup> feiras

#### Pesca

Entidade: **DOCAPESCA - Portos e Lotas S.A. – Lota de Sesimbra**

Morada: Porto de Pesca de Sesimbra

Apartado 38

2970-152 Sesimbra

Telefone: +351 212 288 401

Telefax: +351 212 288 408

E-mail: [polvora.santos@docapesca.pt](mailto:polvora.santos@docapesca.pt)

Website: [www.docapesca.pt](http://www.docapesca.pt)

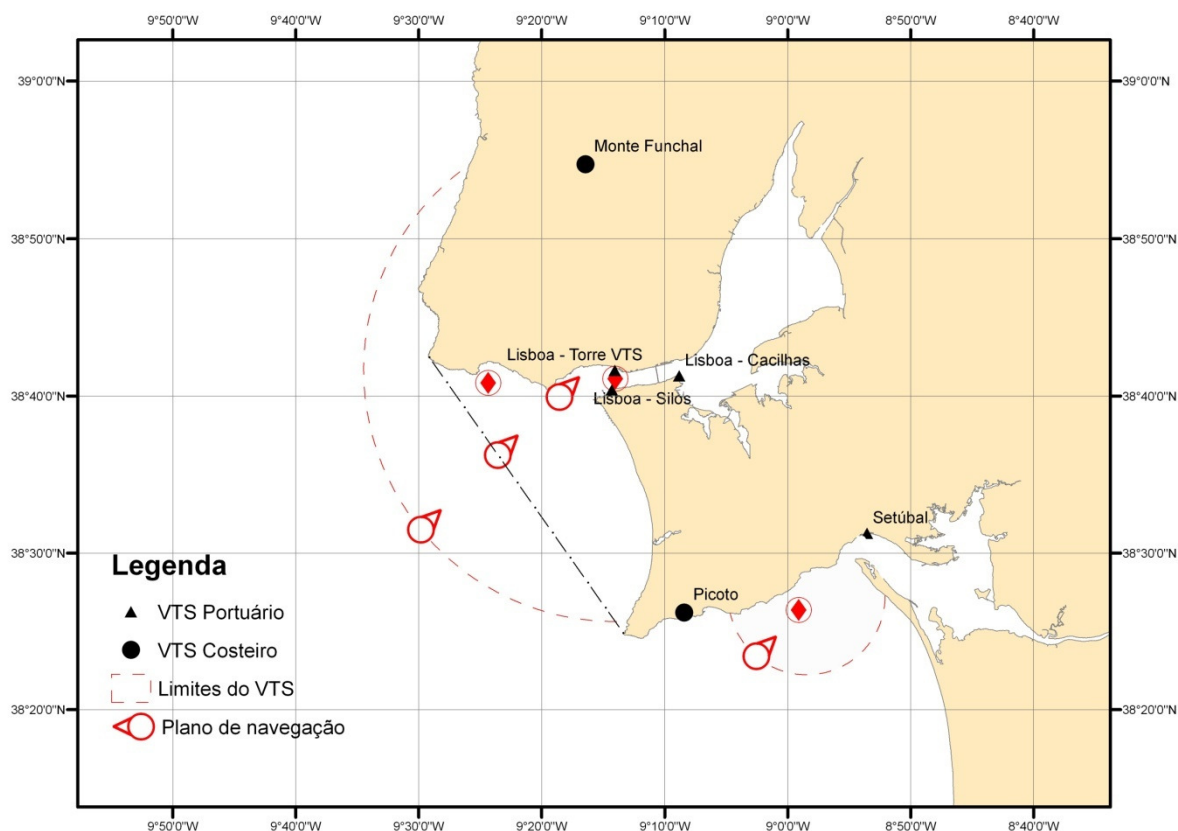


Figura 61 – Porto de Lisboa e Setúbal



## 11.2.18 Setúbal

38°29.2'N – 008°56.0'W

### Autoridade Marítima

Entidade: **Capitania do Porto de Setúbal**  
 Indicativo de Chamada: CAPIMARSETUBAL  
 Morada: Praça da República  
 2904-537 Setúbal  
 Telefone: +351 265 548 270  
 Telefax: +351 211 938 569  
 E-mail: [capitania.setubal@amn.pt](mailto:capitania.setubal@amn.pt)  
 Website: [www.amn.pt](http://www.amn.pt)  
 Frequências: Canal 13 (Segurança de navegação)  
 Canal 16 (Socorro, Urgência, Segurança e Chamada)  
 Canal 12 (Chamada comum de porto)  
 Canal 11 (Trabalho)  
 Horário (horas locais): Dias úteis das 09:00 as 13:00 e das 14:00 as 17:30  
 Procedimentos: Os perigos identificados no Porto de Setúbal são os afetos à estrutura portuária, devendo toda a navegação nas aproximações dos quadrantes de Sudoeste dar o devido resguardo à costa desde o Cabo Espichel quando a aproximação se faz de Oeste e à costa da Galé quando se vem de Sul. Na entrada o acesso é feito através do Canal da Barra definido pelo enfiamento do Farolim da Doca Pesca com o Farol da Azeda (Zv=039.7) numa extensão de 3 milhas desde o alinhamento da Boia n.º 1 e a Baliza n.º 2 e o forte do Outão.  
 Para mais informações consultar os Editais da Autoridade Marítima em vigor disponíveis no seu site oficial e em <http://anavnet.hidrografico.pt>  
 Área de Jurisdição: **Limite Norte:** Paralelo junto ao Lugar de Galheirão, 38° 31' 20" N;  
**Limite Sul:** Foz da Ribeira das Fontainhas, 38° 10' 00" N

### Autoridade Marítima

Entidade: **Comando Local da Polícia Marítima de Setúbal**  
 Indicativo de Chamada: POLIMARSETUBAL  
 Morada: Rua Regimento de Infantaria Onze  
 2900-584 Setúbal  
 Telefone: +351 265 548 275  
 +351 918 498 049 (piquete)  
 +351 918 849 050  
 Telefax: +351 211 938 569  
 E-mail: [policiamaritima.setubal@amn.pt](mailto:policiamaritima.setubal@amn.pt)  
 Website: [www.amn.pt](http://www.amn.pt)  
 Frequências: Canal 16 (chamada - H24)  
 Canal 12 (Chamada comum do Porto)  
 Horário (horas locais): Dias úteis, das 09:00 às 12:30 e das 14:00 às 17:00

### Autoridade Portuária

Entidade: **Administração dos Portos de Setúbal e Sesimbra, S.A.**  
 Morada: Praça da República  
 2904-508 Setúbal  
 Telefone: +351 265 542 000  
 +351 265 531 701 (Emergência)  
 Telefax: +351 265 230 992  
 E-mail: [geral@portodesetubal.pt](mailto:geral@portodesetubal.pt)  
 Website: [www.portodesetubal.pt](http://www.portodesetubal.pt)  
 Horário (horas locais): Das 09:00 às 12:30 e das 14:00 às 17:30.  
 Serviço de apoio aos navios – H24  
 Área de Jurisdição: No porto de Setúbal, a área de jurisdição da APSS abrange as zonas flúvio-marítimas e terrestres definidas pelos seguintes limites:  
**Zona flúvio-marítima:** O estuário do rio Sado limitado, no exterior, a N. W. por uma linha que passa pelo farol do Outão em direcção à barra com rumo de 250 gr até ao ponto 1 de coordenadas (M = -74 532,42 e P = -135 300,00), a E. pelo meridiano (-67 400,00) até ao ponto 2 de coordenadas (M = -67 400,00 e P = -135 300,00) e a S. pelo paralelo (-135 300,00) entre os pontos 1 e 2; no interior, a N. no esteiro da Marateca pelo paralelo (-126 000,00) e a E. no canal de Alcácer do Sal pelo meridiano (-49 999,00);  
**Zona terrestre:** A margem direita do rio Sado entre os limites definidos na alínea a) até ao paralelo (-126 000,00), no esteiro da Marateca, a margem esquerda desse esteiro desde o paralelo (-126 000,00) para S., inflectindo para o canal de Alcácer do Sal (margem direita) até ao meridiano (-49 000,00), abrangendo os cais, docas, acostadouros, terraplenos e todas as obras de abrigo ou protecção existentes ou que venham a construir-se, quer do Estado quer de particulares, dentro do limite de

largura máximo legal, se outro não vier a ser estabelecido, em parte ou em toda a extensão da referida margem, no plano de ordenamento e expansão do porto;  
A margem esquerda do rio Sado desde o meridiano (-49 000,00) no canal de Alcácer do Sal até à barra, torneando a península de Tróia (ponta do Adoche) até ao meridiano (-67 400,00), abrangendo os cais, docas, acostadouros, terraplenos e todas as obras de abrigo e protecção existentes ou que venham a construir-se, quer do Estado quer de particulares, dentro do limite de largura máximo legal, se outro limite não estiver estabelecido, em parte ou em toda a extensão da referida margem, no plano de ordenamento e expansão do porto;

3) As coordenadas mencionadas nos n.os 1 e 2 estão no sistema Hayford-Gauss;

## Pilotos

Entidade: **Administração dos Portos de Setúbal e Sesimbra, S.A.**  
**Direção de Pilotagem**  
Indicativo de Chamada: PILOTOSSETUBAL  
Morada: Avenida Jaime Rebelo, 35-37  
2900-409 Setúbal  
Telefone: +351 265 531 700  
+351 265 531 706  
+351 968 576 740 (Coordenação)  
Telefax: +351 265 531 711  
E-mail: [pilotos@portodesetubal.pt](mailto:pilotos@portodesetubal.pt)  
Website: [www.portodesetubal.pt](http://www.portodesetubal.pt)  
Frequências: Canal 14 (Autoridade portuária – Pilotagem)  
Canal 16 (Socorro, urgência, segurança e chamada)  
Horário (horas locais): H24  
Procedimento: O recurso ao serviço de pilotagem é obrigatório em toda a zona navegável do rio Sado e até ao limite exterior de 5 milhas náuticas, centrado no farol do Outão.  
Para mais informações consultar as Normas e Regulamentos da Autoridade Portuária em vigor disponíveis no seu site oficial e em <http://anavnet.hidrografico.pt>

## Controlo de Tráfego Portuário (VTS)

Entidade: **Administração dos Portos de Setúbal e Sesimbra, S.A. – VTS Setúbal**  
Indicativo de Chamada: SETÚBAL PORT CONTROL  
ICS: CSG255.  
MMSI: 002633510.  
Telefone: +351 265 531 704 / 705  
+351 265 531 701 (Emergências)  
Telefax: +351 265 531 716  
E-mail: [vts@portodesetubal.pt](mailto:vts@portodesetubal.pt)  
Website: [www.portodesetubal.pt](http://www.portodesetubal.pt)  
Frequências: Canal 73 (Canal de trabalho principal)  
Canal 18 e 80 (Canal de trabalho secundários)  
Canal 12, 16 e 73 (escuta Permanente)  
Horário (horas locais): H24  
Área jurisdição: Círculo de raio de 4 milhas náuticas centrado no RACON (baliza n.º 2);  
Procedimento: Entrada ou Saída do Porto de Setúbal – a passagem do navio ou embarcação pela linha traçada entre a Boia n.º 1 e a Baliza n.º 2 do canal da Barra, a qual será considerada para efeitos de ATA ou ATD respetivamente;  
Pontos de Relato – os pontos de referência necessários para o VTS (SETÚBAL) monitorizar a movimentação dos navios e/ou embarcações, tais como definidos seguidamente:  
a) Passagem na linha entre a Boia n.º 1 e a Baliza n.º 2;  
b) Farol do Outão pelo través;  
c) Passagem na linha entre as Boias n.º 1CN e n.º 2CN;  
d) Passagem entre as Boias n.º 1CS e n.º 8CS;  
e) Local de atracação ou fundeadoiro,  
f) Comunicação com o VTS (SETÚBAL) – a obrigatoriedade de notificar e reportar ao VTS (SETÚBAL), e de manter escuta permanente no respetivo canal de serviço na banda marítima de VHF, em conformidade com o Plano de Comunicações do Serviço Móvel Marítimo em vigor no porto de Setúbal;

## Rebocadores

Entidade: **REBONAVE – Reboques e Assistência Naval, SA**  
Morada: Ladeira da Ponte de S. Sebastião, 3  
2900-564 Setúbal  
Telefone: +351 265 530 040  
Telefax: +351 265 530 051  
+351 265 719 290 (central)  
E-mail: [rebonave.sa@rebonave.pt](mailto:rebonave.sa@rebonave.pt)

<b>Rebocadores</b>	Website: <a href="mailto:central.vhf@rebonave.pt">central.vhf@rebonave.pt</a> <a href="http://www.rebonave.pt">www.rebonave.pt</a>
	Entidade: <b>REBOSADO – Reboques do Sado, Lda.</b> Morada: Rua Ocidental do Mercado, 39 1º/ 2º dtº Apartado 10 2901-901 Setúbal Telefone: +351 265 528 317 Telefax: +351 265 528 320 E-mail: <a href="mailto:geral@rebosado.pt">geral@rebosado.pt</a> Website: <a href="http://www.rebosado.pt">www.rebosado.pt</a>
<b>Rebocadores</b>	Entidade: <b>Atlantic Tugs, Lda – Serviços a Navegação, Lda.</b> Morada: Rua Vasco da Gama, nº 49, 1º Fte. 2900 Setúbal Telefone: +351 265 221 411 +351 932 697 474 Telefax: +351 265 221 654 E-mail: <a href="mailto:lutamar@grupolutamar.com">lutamar@grupolutamar.com</a> <a href="mailto:resistencia@grupolutamar.com">resistencia@grupolutamar.com</a> Website: <a href="http://www.grupolutamar.com">www.grupolutamar.com</a>
	Entidade: <b>Administração dos Portos de Setúbal e Sesimbra, S.A.</b> Morada: Doca de Recreio Fontainhas Avenida Jaime Rebelo 2904-409 Setúbal Telefone: +351 265 542 076 Telefax: +351 265 542 048 E-mail: <a href="mailto:docadasfontainhas@portodesetubal.pt">docadasfontainhas@portodesetubal.pt</a> Website: <a href="http://www.portodesetubal.pt">www.portodesetubal.pt</a> Frequências: Canal 16 Horário (horas locais): Das 09:00 às 12:00 e das 14:00 às 17:30.
<b>Náutica de Recreio</b>	
<b>Pesca</b>	Entidade: <b>DOCAPESCA – Portos e Lotas, SA – Lota de Setúbal</b> Morada: Edifício da Nova Lota 2900 - 445 Setúbal Telefone: +351 265 538 960 Telefax: +351 265 538 965 E-mail: <a href="mailto:setubal@docapesca.pt">setubal@docapesca.pt</a> Website: <a href="http://www.docapesca.pt">www.docapesca.pt</a>
<b>Sanidade Marítima</b>	Entidade: <b>Unidade de Saúde Pública de Setúbal do ACES de Setúbal e Palmela</b> Morada: Rua Luis Gonzaga do Nascimento nº 2, R/C Dto e Esqº 2900 Setúbal Telefone: +351 265 544 120 Telefax: +351 265 534 958 E-mail: <a href="mailto:goretticrespo@cssetubal.min-saude.pt">goretticrespo@cssetubal.min-saude.pt</a> Website: <a href="http://www.dgs.pt">www.dgs.pt</a>
<b>Autoridade Alfandegária</b>	Entidade: <b>Alfândega de Setúbal</b> Morada: Avenida Jaime Rebelo 2904-536 Setúbal Telefone: +351 265 001 150 Telefax: +351 265 234 156 E-mail: <a href="mailto:asetubal@at.gov.pt">asetubal@at.gov.pt</a> Website: <a href="http://www.portaldasfinancas.gov.pt">www.portaldasfinancas.gov.pt</a>
<b>Autoridade Alfandegária</b>	Entidade: <b>Posto de trabalho no Centro de Despacho Rápido de Navios (CDRN) do Porto de Setúbal</b> Morada: E. N. 10 - Cais das Fontainhas, 2910-793 Setúbal Telefone: +351 265 000 001 Telefax: +351 265 533 210 +351 939 739 999 (Piquete) Website: <a href="http://www.portaldasfinancas.gov.pt">www.portaldasfinancas.gov.pt</a>

## Serviço de Estrangeiros e Fronteiras

Entidade: **Posto de Fronteira Marítimo – Porto de Setúbal - PF 203**

Morada: Centro de Despacho Rápido de Navios

Cais das Fontainhas

2910-081 Setúbal

Telefone: +351 265 571 287

Telemovel: +351 962 720 833

Telefax: +351 265 571 230

E-mail: [pf203.setubal@sef.pt](mailto:pf203.setubal@sef.pt)

Website: [www.sef.pt](http://www.sef.pt)

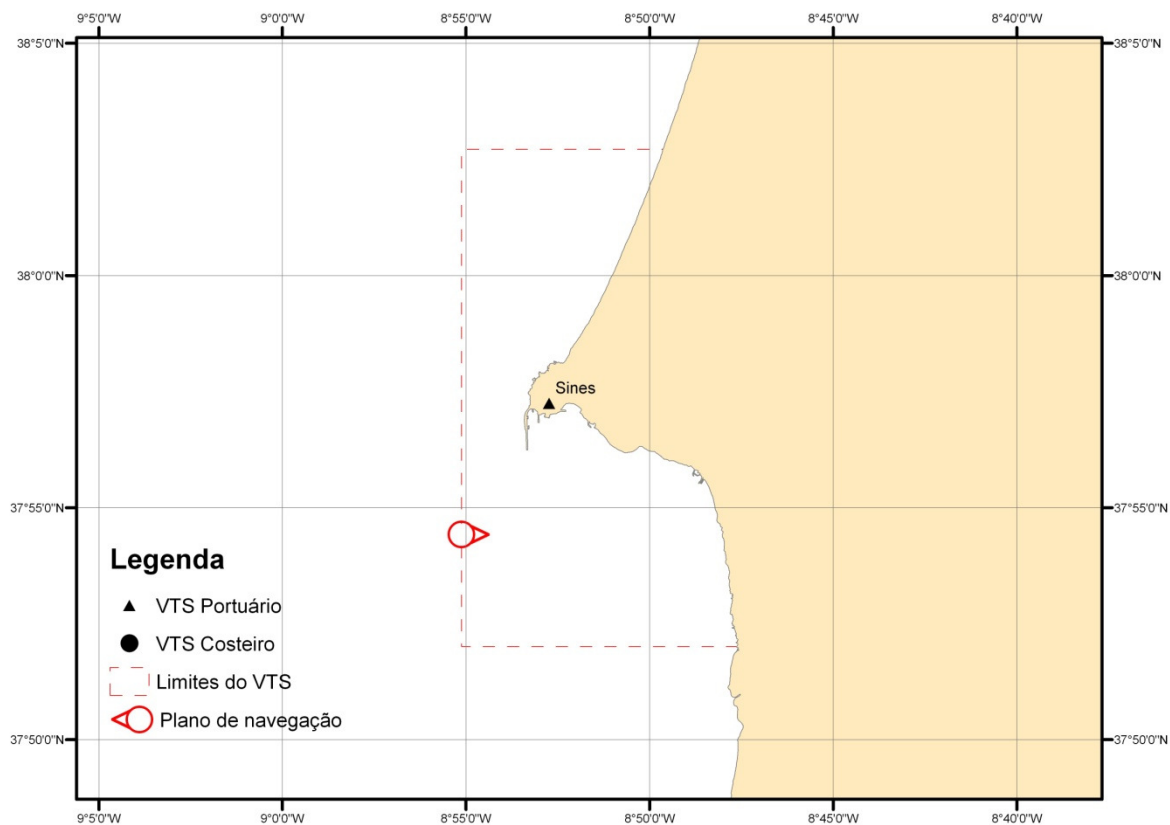


Figura 62 – Porto de Sines

## 11.2.19 Sines

37°56.9'N – 008°52.3'W

### Autoridade Marítima

Entidade: **Capitania do Porto de Sines**

Indicativo de Chamada: CAPIMARSINES

Morada: Rua do Forte

Edifício Fialho

7520-200 Sines

Telefone: +351 269 100 200

Telefax: +351 210 921 500

E-mail: [capitania.sines@amn.pt](mailto:capitania.sines@amn.pt)

Website: [www.amn.pt](http://www.amn.pt)

Frequências: Canal 16 (chamada)

Canal 12 (trabalho)

Horário escuta (horas locais): Dias úteis, das 09:00 às 16:30

Procedimentos: Os navios devem fazer a aproximação ao porto de forma cautelosa, através dos setores de aproximação estabelecidos na carta náutica 26408, especialmente no caso de haver navios fundeados nos fundeadouros localizados mais a oeste.

A pilotagem é obrigatória na entrada e saída do porto.

Os atos e procedimentos aplicáveis ao acesso e saída de navios e embarcações do porto de Sines serão executados na estrita observância do articulado constante do Decreto-Lei n.º 370/2007, de 6 de novembro, e demais legislação aplicável, observando-se ainda a regulamentação em vigor da APS.

Para mais informações consultar os Ediais da Autoridade Marítima em vigor disponíveis no seu site oficial e em <http://anavnet.hidrografico.pt>

Área de Jurisdição: O espaço de jurisdição da Capitania de Sines está publicado no Decreto-lei 265/72, de 31 de Julho (anexo I - quadro 1), com a alteração dada pela Portaria 554/78, de 15 de Setembro, a área de operação vai desde a foz da Ribeira das Fontaínhas até à foz da Ribeira de Seixe, incluindo as águas interiores não marítimas do Rio Mira, até a linha tirada do Casal de D. Soeiro.

#### Autoridade Marítima

Entidade: **Comando Local da Polícia Marítima de Sines**  
 Indicativo de Chamada: POLIMARSINES  
 Morada: A mesma da Capitania  
 Telefone: +351 269 100 225  
 +351 918 498 058 (piquete)  
 Telefax: +351 269 210 921 500  
 E-mail: [policiamaritima.sines@amn.pt](mailto:policiamaritima.sines@amn.pt)  
 website [www.amn.pt](http://www.amn.pt)  
 Frequências: Canal 16 (chamada)  
 Canal 12 (trabalho)  
 Horário escuta (horas locais): H24

#### Autoridade Portuária

Entidade: **Administração do Porto de Sines e do Algarve, S.A.**  
 Morada: Apartado 16, EC Sines  
 7521-953 Sines  
 Telefone: +351 269 860 600  
 Telefax: +351 269 860 690  
 E-mail: [geral@apsinesalgarve.pt](mailto:geral@apsinesalgarve.pt)  
 Website: [www.apsinesalgarve.pt](http://www.apsinesalgarve.pt)  
 Horário (horas locais): Dias úteis, das 09:00 às 12:30 e das 13:30 às 17:00  
 Procedimento: No porto de Sines os navios deverão obrigatoriamente manter escuta permanente no canal 12, desde que permaneçam dentro da área de jurisdição portuária  
 Para mais informações consultar as Normas e Regulamentos da Autoridade Portuária em vigor disponíveis no seu site oficial e em <http://anavnet.hidrografico.pt>  
 Jurisdição: Os limites para a zona marítima são, a Norte, o paralelo dos 38°02'.7N, a Sul, o paralelo 37° 52' N, a Oeste, o meridiano dos 8°55'.1W e a Leste a linha de costa.

#### Pilotos

Entidade: **Administração do Porto de Sines e do Algarve, S.A.**  
**Pilotagem, Controlo e Operações Marítimas**  
 Indicativo de Chamada: PILOTOSSINES  
 Morada: Apartado 16, EC Sines  
 7521-953 Sines  
 Telefone: +351 269 860 751  
 Telefax: +351 269 862 114  
 E-mail: [pilotagem@apsinesalgarve.pt](mailto:pilotagem@apsinesalgarve.pt)  
 Website: [www.apsinesalgarve.pt](http://www.apsinesalgarve.pt)  
 Frequências: Canal 12, 16 (chamada)  
 Canal 14 (trabalho)  
 Horário (horas locais): H24  
 Procedimento: 1. A área de pilotagem obrigatória (com ou sem presença física de Piloto a bordo) estende-se pela área molhada do porto, até a um limite circular de cinco milhas náuticas centradas no farolim verde do extremo NW do molhe Leste.  
 2. A requisição dos serviços de pilotagem, em situação normal ou de emergência, em regime permanente, é efetuada através do Centro de Controlo de Tráfego – CONTROL PORTO SINES.  
 3. Salvo indicação em contrário, fornecida pela Estação de Pilotos ou pelo Piloto nomeado, as posições de embarque de Pilotos em navios de entrada situam-se à distância de 1,5 milhas náuticas a Sul da Bóia de Entrada (bóia nº 2 de cor vermelha e 2 milhas a Sul do farolim do molhe do Terminal XXI.  
 4. Estão isentos da obrigatoriedade de recurso aos serviços de pilotagem:  
 a) Os navios de guerra, as embarcações e unidades auxiliares da Armada, da PM e da GNR;  
 b) As embarcações de navegação costeira nacional ou outras que estejam temporariamente autorizadas a operar nesse tráfego, pertencentes à AP ou que se encontrem ao seu serviço;  
 c) As embarcações de tráfego local, rebocadores locais e embarcações locais auxiliares, outras que estejam temporariamente autorizadas a exercer a sua atividade na área local;  
 d) As embarcações afetas à execução de trabalhos portuários;

- e) As embarcações de pesca local e costeira;
  - f) As embarcações em manobra de correr ao longo do cais ou de outra estrutura de atracação, sem perda de contacto, desde que esta seja dirigida pelo comandante ou seu substituto direto, salvo situações especiais de segurança previstas no Regulamento da AP;
  - g) As embarcações de recreio;
  - h) Os navios cujo comandante seja titular de certificado de isenção de pilotagem.
5. Os Comandantes que estão isentos da obrigatoriedade de Pilotagem das embarcações sob seu comando, deverão comunicar à Estação de Pilotos, com uma antecedência nunca inferior a duas horas, os movimentos a efetuar.
- Para mais informações consultar as Normas e Regulamentos da Autoridade Portuária em vigor disponíveis no seu site oficial e em <http://anavnet.hidrografico.pt>

#### Controlo de Tráfego Portuário (VTS)

Entidade: **Administração do Porto de Sines e do Algarve, S.A**  
**Centro de Despacho de Navios**

Indicativo de Chamada: CONTROLPORTOSINES

Morada: Apartado 16, EC Sines  
 7521-953 Sines

Telefone: +351 269 860 605

Telefax: +351 269 862 114

E-mail: [pcoc@apsinesalgarve.pt](mailto:pcoc@apsinesalgarve.pt)

Website: [www.apsinesalgarve.pt](http://www.apsinesalgarve.pt)

Frequências: Canal 12, 16 (chamada)  
 Canal 60 (trabalho)

Horário (horas locais): H24

Procedimento: As embarcações que pretendam entrar ou sair na área de intervenção, deverão contactar o VTS – Sines quando passarem a linha limite de jurisdição da AP.

Na primeira comunicação deverá ser indicado:

- Nome da embarcação
- País de bandeira da embarcação
- Posição da embarcação
- Carga IMO (sim ou não)
- Porto de origem/destino
- Qualquer condicionante à manobrabilidade do navio
- Pontos de notificação

Os navios obrigam-se a reportar ao VTS – Sines as seguintes ocorrências:

- Hora da passagem na linha limite de jurisdição da AP.
- Hora de fundear
- Hora de suspender

#### Rebocadores

Entidade: **REBOPORT, SA**

Morada: Ladeira da Ponte de S. Sebastião, Nº 3  
 2900 - 564 Setúbal  
 PORTUGAL

Telefone: +351 269 630 333 (geral Reboport)  
 +351 936 727 515 (Assistencia Marítima Reboport)

Telefax: +351 269 630 335 (Reboport)

E-mail: [geral@reboport.pt](mailto:geral@reboport.pt)

Entidade: **REBONAVE,SA**

Morada: Ladeira da Ponte de S. Sebastião, Nº 5  
 2900 - 564 Setúbal  
 PORTUGAL

Telefone: +351 265 530 040 (geral Rebonave)

Telefone: +351 265 719 132 (Assistencia Marítima Rebonave)

Telefax: +351 265 530 051 (Rebonave)

E-mail: [rebonave.sa@rebonave.pt](mailto:rebonave.sa@rebonave.pt)

E-mail: [central.vhf@rebonave.pt](mailto:central.vhf@rebonave.pt) (Direção de Operações)

Webmail: [www.rebonave.pt](http://www.rebonave.pt)

#### Náutica de Recreio

Entidade: **Administração do Porto de Sines e do Algarve, S.A**  
**Porto de Recreio de Sines**

Indicativo de Chamada: PORTORECREIOSINES

Morada: **Administração do Porto de Sines e do Algarve, S.A**  
 Apartado 16

7520-953 Sines  
 Telefone: +351 269 860 612  
 Telefax: +351 269 860 714  
 E-mail: [portoderecreio@portodesines.pt](mailto:portoderecreio@portodesines.pt)  
 Website: [www.apsinesalgarve.pt](http://www.apsinesalgarve.pt)  
 Frequências: Canal 12 (chamada porto)  
 Canal 16 (chamada)  
 Horário (horas locais): H24

#### Pesca

Entidade: **DOCAPESCA – Portos e Lotas, SA – Lota de Sines**  
 Morada: Porto de Pesca de Sines  
 7520-903 Sines  
 Telefone: +351 269 878 060  
 Telefax: +351 269 878 070  
 E-mail: [sines@docapesca.pt](mailto:sines@docapesca.pt)  
 Website: [www.docapesca.pt](http://www.docapesca.pt)

#### Sanidade Marítima

Entidade: **Serviço de Saúde Pública - Sanidade Marítima**  
 Morada: Rua José Gomes da Silva, 1-A  
 7520-219 Sines  
 Telefone: +351 961 037 331/2  
 E-mail: [health.authority.sines@ufla.min-saude.pt](mailto:health.authority.sines@ufla.min-saude.pt)  
 Website: [www.dgs.pt](http://www.dgs.pt)

#### Autoridade Alfandegária

Entidade: **Delegação Aduaneira de Sines**  
 Morada: Terminal Petrolífero  
 7520-203 SINES  
 Telefone: +351 269 750 320  
 +351 936 998 795 (Piquete)  
 Telefax: +351 269 750 339  
 E-mail: [asetubal-df@at.gov.pt](mailto:asetubal-df@at.gov.pt)  
 Website: [www.portaldasfinancas.gov.pt](http://www.portaldasfinancas.gov.pt)

#### Serviço de Estrangeiros e Fronteiras

Entidade: **Posto de Fronteira Marítimo – Porto de Sines – PF 205**  
 Morada: Av. Vasco da Gama,  
 Ed. do Porto de Recreio  
 7520-101 Sines  
 Telefone: +351 269 862 230  
 Telemovel: +351 964 173 104  
 Telefax: +351 269 636 131  
 E-mail: [pf205.sines@sef.pt](mailto:pf205.sines@sef.pt)  
 Website: [www.sef.pt](http://www.sef.pt)

### 11.2.20 Baleeira (Sagres)

37°00.8'N – 008°55.6'W

#### Autoridade Marítima

Entidade: **Delegação Marítima de Sagres**  
 Indicativo de Chamada: DELEGMARSAGRES  
 Morada: Rua das Naus  
 8650-368 Sagres  
 Telefone: +351 282 624 210  
 Telefax: +351 282 624 783  
 E-mail: [delegmar.sagres@amn.pt](mailto:delegmar.sagres@amn.pt)  
 Website: [www.amn.pt](http://www.amn.pt)

Horário (horas locais): de segunda a sexta -feira das 09:00 às 12:30 horas e das 14:00 às 17:00 horas.

#### Autoridade Portuária

Entidade: **DOCAPESCA – Portos e Lotas, SA – Delegação do Sul**  
 Morada: Lota do Rio Arade  
 Apartado 33  
 8501-909 Portimão  
 Telefone: +351 282 410 580  
 Telefax: +351 282 410 589  
 E-mail: [helena.cardoso@docapesca.pt](mailto:helena.cardoso@docapesca.pt)  
 Website: [www.docapesca.pt](http://www.docapesca.pt)



Horário (horas locais): Dias úteis das 09:00 às 13:00 e das 14:00 às 17:00

#### Pesca

Entidade: **DocaPesca Portos e Lotas S.A. – Lota da Baleeira**  
 Morada: Porto de Pesca da Baleeira  
 8650-000  
 Telefone: +351 282 410 580  
 Telefax: +351 282 410 589  
 E-mail: [sagres@docapesca.pt](mailto:sagres@docapesca.pt)  
 Website: [www.docapesca.pt](http://www.docapesca.pt)

### 11.2.21 Lagos

37°06.0'N – 008°40.1'W

#### Autoridade Marítima

Entidade: **Capitania do Porto de Lagos**  
 Indicativo de Chamada: CAPIMARLAGOS  
 Morada: Avenida dos Descobrimentos  
 8600 -645 Lagos  
 Telefone: +351 282 788 464  
 Telefax: +351 211 938 509  
 E-mail: [capitania.lagos@amn.pt](mailto:capitania.lagos@amn.pt)  
 Website: [www.amn.pt](http://www.amn.pt)  
 Frequências: Canal 16 (chamada)  
 Canal 11 (trabalho)  
 Horário (horas locais): De segunda a sexta-feira das 09:00 às 12:30 horas e das 14:00 às 17:00 horas.  
 Procedimentos: a) O controlo de navios constitui competência do Capitão do Porto como órgão local de Autoridade Marítima e autoridade competente para, nomeadamente, executar atos de soberania e demais atos administrativos em matéria de visita, imposição do fecho de barras, disciplina da navegação, condições de acesso e saída do porto e detenção e desembarço de navios.  
 b) As condições de acessibilidade aos portos de Lagos e da Baleeira são as estabelecidas pela Autoridade Portuária, sendo obrigatório por razões de segurança, o acompanhamento pela Polícia Marítima, para controlo próximo da navegação, de todos os navios designados especiais ou aqueles cujas características náuticas excedam os limites técnicos definidos em normativo daquela Autoridade, podendo ainda, tal acompanhamento ser imposto a outros navios, nomeadamente em razão da carga que transportem, em caso de visibilidade reduzida ou outras razões imperativas de segurança da navegação.  
 Jurisdição: **Na costa:** Desde a foz da ribeira de Seixe até à margem oeste do rio Alvor  
**Nos rios:** rio Aljezur até 3 km da foz; ribeira de Bensafrim até à ponte

#### Autoridade Marítima

Entidade: **Comando Local da Polícia Marítima de Lagos**  
 Indicativo de Chamada: POLIMARLAGOS  
 Morada: A mesma da Capitania  
 Telefone: +351 282 767 983  
 +351 282 767 985  
 +351 916 613 499 (piquete – H24)  
 Telefax: +351 211 938 519  
 E-mail: [policiamaritima.lagos@amn.pt](mailto:policiamaritima.lagos@amn.pt)  
 Web: [www.amn.pt](http://www.amn.pt)  
 Frequências: Canal 16 (chamada)  
 Canal 11 (trabalho)  
 Horário (horas locais): H24

#### Autoridade Portuária

Entidade: **DOCAPESCA – Portos e Lotas, SA – Delegação do Sul**  
 Morada: Lota do Rio Arade  
 Apartado 33  
 8501-909 Portimão  
 Telefone: +351 282 410 580  
 Telefax: +351 282 410 589  
 E-mail: [helena.cardoso@docapesca.pt](mailto:helena.cardoso@docapesca.pt)  
 Website: [www.docapesca.pt](http://www.docapesca.pt)  
 Horário (horas locais): De segunda a sexta -feira das 09:00 às 13:00 e das 14:00 às 17:00

#### Náutica de Recreio

Entidade: **Marina de Lagos**  
 Indicativo de Chamada: MARINALAGOS  
 Morada: Marina de Lagos



Edifício da Administração  
8600-315 Lagos  
Telefone: +351 282 770 210 / 216  
Telefax: +351 282 770 219  
E-mail: [marlagos@marlagos.pt](mailto:marlagos@marlagos.pt)  
[marina@marlagos.pt](mailto:marina@marlagos.pt)  
Website: [www.marinadelagos.pt](http://www.marinadelagos.pt)  
Frequências: Canal 9 (trabalho)  
Canal 16  
Canal 12 (Meteorologia)  
Horário (horas locais): Verão – das 08:00 às 22:00  
Inverno – das 09:00 às 18:00

#### Pesca

Entidade: **DOCAPESCA – Portos e Lotas, SA – Lota de Lagos**  
Morada: Doca de Pesca do Porto de Lagos  
8600-000 Lagos  
Telefone: +351 282 770 263  
Telefax: +351 282 770 269  
E-mail: [lagos@docapesca.pt](mailto:lagos@docapesca.pt)  
Website: [www.docapesca.pt](http://www.docapesca.pt)

#### Serviço de Estrangeiros e Fronteiras

Entidade: **Posto de Fronteira Marítimo – Marina de Lagos – PF 216**  
Morada: Marina de Lagos  
Edifício da Administração  
8600-780 Lagos  
Telefone: +351 282 792 333  
Telemovel: +351 926 791 893  
Telefax: +351 282 423 334  
E-mail: [pf216.lagos@sef.pt](mailto:pf216.lagos@sef.pt)  
Website: [www.sef.pt](http://www.sef.pt)

## 11.2.22 Portimão

37°06.8'N – 008°31.5'W

#### Autoridade Marítima

Entidade: **Capitania do Porto de Portimão**  
Indicativo de Chamada: CAPIMARPORTIMÃO  
Morada: Largo do Dique, nº 1  
8500-501 Portimão  
Telefone: +351 282 424 777  
+351 282 073 503  
Telefax: +351 282 417 258  
E-mail: [capitania.portimao@amn.pt](mailto:capitania.portimao@amn.pt)  
Web: [www.amn.pt](http://www.amn.pt)  
Frequências: Canal 16 (chamada)  
Canal 11 (trabalho)  
Canal 13  
Horário escuta (horas locais): Dias úteis, das 09:00 às 12:30 e das 14:00 às 17:00  
Procedimentos: 1. Controlo de navios constitui competência do Capitão do Porto como órgão local de Autoridade Marítima e autoridade competente para, nomeadamente, executar atos de soberania e demais atos administrativos em matéria de visita, imposição do fecho de barras, disciplina da navegação, condições de acesso e saída do porto e detenção e desembarço de navios.  
2. Sob condições de mar e vento adversas, na aproximação, entrada e saída das barras, especialmente sempre que estejam em vigor avisos de mau tempo, os comandantes, mestres ou arrais devem:  
a) Tomar conhecimento da previsão meteorológica e de ondulação;  
b) Obter informação da Autoridade Marítima Local ou da Autoridade Portuária sobre a situação da barra e no porto antes de entrar e, eventualmente, solicitar apoio na entrada;  
c) Garantir que todos os equipamentos de navegação, comunicações, segurança, propulsão e governo se encontram em boas condições de funcionamento;  
d) Determinar que os tripulantes envergarem os coletes de salvação e se despojem de botas de borracha de cano alto, ou qualquer outro equipamento/vestuário que possa dificultar a flutuabilidade;  
e) Sempre que se verifique a circulação de pessoal no exterior do navio/embarcação, garantir que o pessoal se mantém em locais abrigados, envergando sempre o colete

salva-vidas;

f) Garantir que todo o material existente nos compartimentos funcionais e nos espaços habitacionais, bem como as artes e apetrechos de pesca, se encontram devidamente acondicionados e peados;

g) Garantir a estanqueidade do navio/embarcação mantendo as portas, escotilhas e vigias que dão para o exterior do navio fechadas e desobstruídas;

h) Garantir que as portas, escotilhas e vigias de fuga se encontram assinaladas e desobstruídas;

i) Garantir que as escadas e passagens/troncos de fuga se encontram desobstruídas. Para mais informações consultar os Editais da Autoridade Marítima em vigor disponíveis no seu site oficial e em <http://anavnet.hidrografico.pt>

Àrea de Jurisdição: **Na costa:** Desde a margem oeste do rio de Alvor até à foz da ribeira de Quarteira. **Nos rios:** Rio de Alvor e seus braços; rio Arade até Silves, inclusive; Rio Odelouca até à ponte; ribeira de Boina até ao porto de Vau; ribeira do Farelo até ao poço de Fuzeiro; ribeira de Odiáxere até Vale de Lama.

#### Autoridade Marítima

Entidade: **Comando Local da Polícia Marítima de Portimão**  
 Indicativo de Chamada: POLIMARPORTIMÃO  
 Morada: A mesma da Capitania  
 Telefone: +351 282 417 714  
 +351 916 613 547 (piquete)  
 E-mail: [policiamaritima.portimao@amn.pt](mailto:policiamaritima.portimao@amn.pt)  
 Website: [www.amn.pt](http://www.amn.pt)  
 Frequências: Canal 16 (chamada) - contudo qualquer dificuldade de estabelecimento de comunicações e em especial no período noturno deve ser chamado por Posto Rádio Faro  
 Canal 13  
 Canal 11 (trabalho)  
 Horário (horas locais): H24

#### Autoridade Portuária

Entidade: **Administração do Porto de Sines e do Algarve, S.A**  
**Porto de Portimão**  
 Morada: Caís do Comércio e Turismo, Apartado 261  
 8500-844 Portimão  
 Telefone: +351 269 860 600  
 E-mail: [geral@apsinesalgarve.pt](mailto:geral@apsinesalgarve.pt)  
 Website: [www.portodeportimao.pt](http://www.portodeportimao.pt)  
 Horário (horas locais): Dias úteis, das 09:00 às 12:30 e das 13:30 às 17:00  
 Procedimento: No porto de Portimão os navios deverão obrigatoriamente manter escuta permanente no canal 12, sempre que permaneçam dentro da área de jurisdição portuária.  
 Jurisdição: Os limites para a zona marítima são, de entre molhes até à ponte rodoviária de Portimão, excepto o porto de pesca de Ferragudo.

#### Pilotos

Entidade: **Administração do Porto de Sines e do Algarve, S.A**  
**– Departamento de Pilotagem**  
 Indicativo de Chamada: PILOTOSPORTIMÃO  
 Morada: Caís do Comércio e Turismo, Apartado 261  
 8500-844 Portimão  
 Telefone: +351 269 860 624  
 Frequências: Canal 16 (chamada)  
 Canal 14 (trabalho)  
 Horário (horas locais): H24  
 Procedimento: 1. A pilotagem é obrigatória no interior do porto e até ao limite exterior de 2 milhas náuticas, centrado no farolim do molhe oeste.  
 2. A requisição dos serviços de pilotagem, em situação normal ou de emergência, em regime permanente, é efetuada através do Centro de Controlo de Tráfego – CONTROL PORTO PORTIMÃO.  
 3. Salvo indicação em contrário, fornecida pela Estação de Pilotos ou pelo Piloto nomeado, a posição de embarque de Pilotos em navios de entrada situa-se à distância de 2 milhas náuticas a Sul do Molhe Oeste da barra.  
 4. Estão isentos da obrigatoriedade de recurso aos serviços de pilotagem:  
 a) Os navios de guerra, as embarcações e unidades auxiliares da Armada, da PM e da GNR;  
 b) As embarcações de navegação costeira nacional ou outras que estejam temporariamente autorizadas a operar nesse tráfego, pertencentes à AP ou que se encontrem ao seu serviço;  
 c) As embarcações de tráfego local, rebocadores locais e embarcações locais

- auxiliares, outras que estejam temporariamente autorizadas a exercer a sua atividade na área local;
- d) As embarcações afetas à execução de trabalhos portuários;
- e) As embarcações de pesca local e costeira;
- f) As embarcações em manobra de correr ao longo do cais ou de outra estrutura de atracação, sem perda de contacto, desde que esta seja dirigida pelo comandante ou seu substituto direto, salvo situações especiais de segurança previstas no Regulamento da AP;
- g) As embarcações de recreio;
- h) Os navios cujo comandante seja titular de certificado de isenção de pilotagem.

5. Os Comandantes que estão isentos da obrigatoriedade de Pilotagem das embarcações sob seu comando, deverão comunicar à Estação de Pilotos, com uma antecedência nunca inferior a duas horas, os movimentos a efetuar. Para mais informações consultar as Normas e Regulamentos da Autoridade Portuária em vigor disponíveis no seu site oficial e em <http://anavnet.hidrografico.pt>

#### **Controlo de Tráfego Portuário (VTS)**

Entidade: **Administração do Porto de Sines e do Algarve, S.A**  
**Centro de Despacho de Navios**  
**CONTROLPORTOPORTIMÃO**

Indicativo de Chamada: Apartado 16, EC Sines  
 Morada: 7521-953 Sines

Telefone: +351 269 860 605  
 Telefax: +351 269 862 114  
 E-mail: [pcoc@apsinesalgarve.pt](mailto:pcoc@apsinesalgarve.pt)  
 Website: [www.portodesines.pt](http://www.portodesines.pt)  
 Frequências: Canal 12, 16 (chamada)  
 Canal 60 (trabalho)

Horário (horas locais): H24

Procedimento: As embarcações que pretendam entrar ou sair na área de intervenção, deverão contactar o VTS – Sines quando passarem a linha limite de jurisdição da AP. Na primeira comunicação deverá ser indicado:

- a) Nome da embarcação
- b) País de bandeira da embarcação
- c) Posição da embarcação
- d) Carga IMO (sim ou não)
- e) Porto de origem/destino
- f) Qualquer condicionante à manobrabilidade do navio
- g) Pontos de notificação

1.2. Os navios obrigam-se a reportar ao VTS – Sines as seguintes ocorrências:

- a) Hora da passagem na linha limite de jurisdição da AP.
- b) Hora de fundear
- c) Hora de suspender

#### **Náutica de Recreio**

Entidade: **Marina de Portimão**  
 Indicativo de Chamada: **MARINAPORTIMÃO**  
 Morada: Edifício Administrativo  
 Ponta da Areia  
 8500-345 Portimão

Telefone: +351 282 400 680  
 +351 912 448 373

Telefax: +351 282 400 681  
 E-mail: [info@marinadeportimao.com.pt](mailto:info@marinadeportimao.com.pt)  
[reservas@marinadeportimao.com.pt](mailto:reservas@marinadeportimao.com.pt) (receção)

Website: [www.marinadeportimao.com.pt](http://www.marinadeportimao.com.pt)

Frequências: Canal 12 (chamada porto)  
 Canal 9 (trabalho)

Horário (horas locais): Verão – das 09:00 às 20:30.  
 Inverno – das 09:00 às 18:00.

#### **Pesca**

Entidade: **DOCAPESCA – Portos e Lotas, SA – Lota de Portimão**  
 Morada: Lota do Rio Arade  
 Apartado 33  
 8501-909 Portimão

Telefone: +351 282 410 580  
 +351 912 448 373 (receção)

Telefax: +351 282 410 589

- E-mail: [helena.cardoso@docapesca.pt](mailto:helena.cardoso@docapesca.pt)  
 Website: [www.docapesca.pt](http://www.docapesca.pt)
- Sanidade Marítima**
- Entidade: **ACES Algarve II – Barlavento Algarvio (Portimão)**  
 Morada: Unidade de Saúde Pública de Portimão  
 Rua Poeta António Aleixo  
 8500-856 Portimão  
 Telefone: +351 282 405 300; +351 966 969 321 (H24)  
 Telefax: +351 282 405 301  
 E-mail: [saudepublica-ptm@acesbarlavento.min-saude.pt](mailto:saudepublica-ptm@acesbarlavento.min-saude.pt)  
 Website: [www.arsalgarve.min-saude.pt](http://www.arsalgarve.min-saude.pt)
- Autoridade Alfandegária**
- Entidade: **Delegação Aduaneira de Portimão**  
 Morada: Rua Júdice Biker, 5  
 8500-701 Portimão  
 Telefone: +351 282 405 500  
 Telefax: +351 282 405 509  
 E-mail: [daportimao@dgaiec.min-financas.pt](mailto:daportimao@dgaiec.min-financas.pt)  
 Website: [www.dgaiec.min-financas.pt](http://www.dgaiec.min-financas.pt)
- Serviço de Estrangeiros e Fronteiras**
- Entidade: **Posto de Fronteira Marítimo – Marina de Portimão – PF 215**  
 Morada: Avenida da Marina, Ed. da Administração  
 Praia da Rocha  
 8500-043 Portimão  
 Telefone: +351 282 426 291  
 Telemovel: +351 926 791 893  
 Telefax: +351 282 423 369  
 Website: [www.sef.pt](http://www.sef.pt)

### 11.2.23 Albufeira

37°04.9'N – 008°15.6'W

#### Autoridade Marítima

- Entidade: **Delegação Marítima de Albufeira**  
 Indicativo de Chamada: DELGMARBUFEIRA  
 Morada: Rua Sacadura Cabral  
 8200-176 Albufeira  
 Telefone: +351 289 079 001  
 Telefax: +351 289 587 198  
 E-mail: [delegmar.albufeira@amn.pt](mailto:delegmar.albufeira@amn.pt)  
 Website: [www.amn.pt](http://www.amn.pt)  
 Frequências: Canal 16 (chamada)  
 Canal 13 (chamada)  
 Canal 11 (trabalho)  
 Horário escuta (horas locais): Dias úteis, das 09:00 às 12:30 e das 14:00 às 17:00

#### Autoridade Marítima

- Entidade: **Comando Local da Polícia Marítima de Portimão – Posto de Albufeira**  
 Indicativo de Chamada: POLIMARBUFEIRA  
 Morada: A mesma da Delegação Marítima  
 Telefone: +351 916 613 540 (piquete)  
 E-mail: [policiamaritima.albufeira@amn.pt](mailto:policiamaritima.albufeira@amn.pt)  
 Website: [www.amn.pt](http://www.amn.pt)  
 Frequências: Canal 16 (chamada)  
 Canal 13 (chamada)  
 Canal 11 (trabalho)  
 Horário escuta (horas locais): H24

#### Autoridade Portuária

- Entidade: **DOCAPESCA – Portos e Lotas, SA – Delegação dos Portos do Sul**  
 Morada: Lota do Rio Arade  
 Apartado 33  
 8501-909 Portimão  
 Telefone: + 351 282 410 580  
 Telefax: + 351 282 410 589  
 E-mail: [helena.cardoso@docapesca.pt](mailto:helena.cardoso@docapesca.pt)  
 Website: [www.docapesca.pt](http://www.docapesca.pt)  
 Horário (horas locais): Dias úteis das 09:00 às 13:00 e das 14:00 às 17:00

## Náutica de Recreio

Entidade: **Albumarina – Sociedade Gestora de Marinas, S.A.**  
 Indicativo de Chamada: MARINA DE ALBUFEIRA  
 Morada: Albumarina – Sociedade Gestora de Marinas, S.A.  
 Várzea da Orada – Apartado 2422  
 8201-918 Albufeira  
 Telefone: +351 289 514 282  
 Telefax: +351 289 514 292  
 E-mail: [info@marinaalbufeira.com](mailto:info@marinaalbufeira.com)  
[recepcao@marinaalbufeira.com](mailto:recepcao@marinaalbufeira.com)  
 Website: [www.marinaalbufeira.com](http://www.marinaalbufeira.com)  
 Frequências: Canal 16 (escuta)  
 Canal 9 (trabalho - horário da recepção)  
 Horário (horas locais): De 01 de outubro a 31 de março – das 09:00 às 18:00  
 De 01 de abril a 30 de junho – das 09:00 às 19:30  
 De 01 a 30 de setembro – das 09:00 às 20:00  
 De 01 de julho a 31 de agosto – das 08:30 às 21:00

## Pesca

Entidade: **DOCAPESCA – Portos e Lotas, SA – Lota de Albufeira**  
 Morada: Travessa das Amarras, Porto de Pesca de Albufeira  
 8200-394 Quarteira  
 Telefone: +351 289 589 544  
 Telefax: +351 289 589 544  
 E-mail: [appa\\_portodepesca@hotmail.com](mailto:appa_portodepesca@hotmail.com)  
 Website: [www.docapesca.pt](http://www.docapesca.pt)

## 11.2.24 Quarteira

37°04.2'N – 008°06.7'W

### Autoridade Marítima

Entidade: **Delegação Marítima de Quarteira**  
 Indicativo de Chamada: DELEGMARQUARTEIRA  
 Morada: Rua Diogo Cão, 15  
 8125-193 Quarteira  
 Telefone: +351 289 070 303  
 Telefax: +351 289 313 214  
 E-mail: [delegmar.quarteira@amn.pt](mailto:delegmar.quarteira@amn.pt)  
 Website: [www.amn.pt](http://www.amn.pt)  
 Horário escuta (horas locais): Dias úteis, das 09:00 às 12:30 e das 14:00 às 17:00

### Autoridade Marítima

Entidade: **Comando Local da Polícia Marítima de Faro – Posto da Quarteira**  
 Indicativo de Chamada: POLIMARQUARTEIRA  
 Morada: A mesma da Delegação Marítima  
 Telefone: +351 289 070 303  
 Telefax: +351 289 313 214  
 Website: [www.amn.pt](http://www.amn.pt)  
 Frequências: Canal 16 (chamada)  
 Canal 11 (trabalho)  
 Horário escuta (horas locais): H24

### Autoridade Portuária

Entidade: **DOCAPESCA – Portos e Lotas, SA – Delegação do Sul**  
 Morada: Lota do Rio Arade  
 Apartado 33  
 8501-909 Portimão  
 Telefone: +351 282 410 580  
 Telefax: +351 282 410 589  
 E-mail: [helena.cardoso@docapesca.pt](mailto:helena.cardoso@docapesca.pt)  
 Website: [www.docapesca.pt](http://www.docapesca.pt)  
 Horário (horas locais): De segunda a sexta-feira das 09:00 às 13:00 e das 14:00 às 17:00

## Náutica de Recreio

Entidade: **Marina de Vilamoura**  
 Indicativo de Chamada: MARINAVILAMOURA  
 Morada: Marina de Vilamoura, SA  
 Marina de Vilamoura  
 8125-409 Quarteira  
 Telefone: +351 289 310 560

Telefax: +351 289 310 580  
 E-mail: [marinavilamoura@lusort.com](mailto:marinavilamoura@lusort.com)  
 Website: [www.marinadevilamoura.com](http://www.marinadevilamoura.com)

Frequências: Canal 16 (chamada)  
 Canal 9 (trabalho)

Horário (horas locais): De 01 novembro a 31 de março – das 0830 às 1830.  
 De 01 de abril a 31 de maio – das 0830 às 1930.  
 De 01 junho a 15 de setembro – das 0830 às 2130.  
 De 16 de Setembro a 31 de Outubro – 0830 às 1930.

## Pesca

Entidade: **DOCAPESCA – Portos e Lotas, SA – Lota de Quarteira**  
 Morada: Porto de Pesca  
 8125-167 Quarteira  
 Telefone: +351 289 317 570  
 Telefax: +351 289 317 579  
 E-mail: [filomenarodrigues@docapesca.pt](mailto:filomenarodrigues@docapesca.pt)  
 Website: [www.docapesca.pt](http://www.docapesca.pt)

## Autoridade Alfandegária

Entidade: **Posto Aduaneiro de Vilamoura**  
 Morada: Marina de Vilamoura  
 8125-409 Quarteira  
 Telefone: +351 289 301 673  
 Telefax: +351 289 301 673  
 E-mail: [pavilamoura@dgaiec.min-financas.pt](mailto:pavilamoura@dgaiec.min-financas.pt)  
 Website: [www.dgaiec.min-financas.pt](http://www.dgaiec.min-financas.pt)

## Serviço de Estrangeiros e Fronteiras

Entidade: **Posto de Fronteira Marítimo – Marina de Vilamoura – PF 214**  
 Morada: Marina de Vilamoura  
 8125-401 Quarteira  
 Telefone: +351 289 314 857  
 Telemovel: +351 926 791 815  
 Telefax: +351 289 314 421  
 E-mail: [pf214.vilamoura@sef.pt](mailto:pf214.vilamoura@sef.pt)  
 Website: [www.sef.pt](http://www.sef.pt)

## 11.2.25 Faro

37°00.2'N – 007°55.0'W

### Autoridade Marítima

Entidade: **Capitania do Porto de Faro**  
 Indicativo de Chamada: CAPIMARFARO  
 Morada: Rua Comunidade Lusíada, Apartado 308  
 8000-253 Faro  
 Telefone: +351 289 072 150  
 Telefax: +351 211 938 575  
 E-mail: [capitania.faro@amn.pt](mailto:capitania.faro@amn.pt)  
 Web: [www.amn.pt](http://www.amn.pt)

Frequências: Canal 16 (chamada)  
 Canal 14 (escuta permanente na aproximação e entrada ao porto / navegação nos canais e manobras de aproximação, atracação e desatracação)  
 Canal 11 (trabalho)

Horário escuta (horas locais): Dias úteis, das 09:00 às 12:30 e das 14:00 às 16:30

- Procedimentos:
1. No porto de Faro, os sinais de avisos de mau tempo são içados no mastro de sinais instalado no topo do edifício da Capitania do Porto de Faro.
  2. As indicações de “Barra Fechada” ou “Limitada” serão indicadas de dia por um conjunto de três balões (um balão cónico preto com o vértice para baixo, um balão cónico preto com o vértice para cima e um balão esférico preto), e de noite por um conjunto de três faróis verticais (verde, branco, vermelho).
  3. Os navios que pretendam arribar ao porto ou ao fundeadouro exterior de Faro, deverão enviar à Capitania o termo ou declaração de arribada para que, no âmbito da segurança da navegação, sejam estabelecidas eventuais formas de acesso ao mar territorial ou sua interdição.
  4. Os navios com cargas constantes do Código IMDG ou poluentes, atracados, devem manter obrigatoriamente a instalação propulsora permanentemente pronta e cabos de aço de bitola adequada passados pelas buzinas a vante e a ré, com a mão a cerca de 1,5 m acima do nível da água, prontos a serem encapelados pelos rebocadores, para uma eventual largada de emergência

5. Os navios com cargas constantes do Código do IMDG ou poluentes, atracados, devem estar sempre em condições de prontidão que permita a sua largada pelos próprios meios.

Para mais informações consultar os Editais da Autoridade Marítima em vigor disponíveis no seu site oficial e em <http://anavnet.hidrografico.pt>

Área de Jurisdição: Desde a foz da Ribeira de Quarteira, até à Barra Artificial do porto comum Faro-Olhão.

#### Autoridade Marítima

Entidade: **Comando Local da Polícia Marítima**  
 Indicativo de Chamada: POLIMARFARO  
 Morada: A mesma da Capitania  
 Telefone: +351 289 894 993  
 +351 916 613 531 (piquete)  
 Telefax: +351 211 938 575  
 E-mail: [policiamaritima.faro@amn.pt](mailto:policiamaritima.faro@amn.pt)  
 Website: [www.amn.pt](http://www.amn.pt)  
 Frequências: Canal 16 (chamada)  
 Canal 14 (escuta permanente na aproximação e entrada ao porto / navegação nos canais e manobras de aproximação, atracação e desatracação)  
 Canal 11 (trabalho)  
 Horário escuta (horas locais): H24  
**Nota:** Tanto a Capitania do Porto de Faro como o Piquete da Policia Marítima poderão ser contactados através do Posto de Rádio de Faro, pelo Telefone Nº +351 289 894 990 e do Fax +351 289 894 996 (H24)

#### Autoridade Portuária

Entidade: **Administração dos Porto de Sines e do Algarve SA**  
**Porto de Faro**  
 Morada: Cais Comercial de Faro  
 8000-502 Faro  
 E-mail: [geral@apsinesalgarve.pt](mailto:geral@apsinesalgarve.pt)  
 Website: [www.portodefaro.pt](http://www.portodefaro.pt)  
 Horário (horas locais): Das 09:00 às 12:30 e das 14:00 às 17:30.  
 Procedimento: No porto de Faro os navios deverão obrigatoriamente manter escuta permanente no canal 12 sempre que permaneçam dentro da área de jurisdição portuária.  
 Jurisdição: Os limites para a zona marítima são, de entre molhes até ao cais comercial de Faro.

#### Pilotos

Entidade: **Administração dos Porto de Sines e do Algarve SA**  
**Porto de Faro - Departamento de Pilotagem**  
 Indicativo de Chamada: PILOTOSFARO  
 Morada: Cais Comercial de Faro  
 8000-502 Faro  
 Telefone: +351 269 860 624  
 Frequências: Canal 16 (chamada)  
 Canal 14 (trabalho)  
 Horário (horas locais): H24  
 Procedimento: 1. A pilotagem é obrigatória em toda a zona navegável da ria Formosa e até ao limite exterior de 2 milhas náuticas, centrado no farol do cabo de Santa Maria.  
 2. As chegadas e partidas estão dependentes da maré.  
 3. O piloto embarca aproximadamente a 1 milha a Sul do molhe (36°56.7'N – 007°52.0'W).  
 4. A estação aceita os pedidos de pilotagem para os portos de Faro, Olhão, Portimão e Vila Real de Santo António.  
 Para mais informações consultar as Normas e Regulamentos da Autoridade Portuária em vigor disponíveis no seu site oficial e em <http://anavnet.hidrografico.pt>

#### Controlo de Tráfego Portuário (VTS)

Entidade: **Administração do Porto de Sines e do Algarve, S.A**  
**Centro de Despacho de Navios**  
 Identificação da Estação: CONTROLPORTOFARO  
 Telefone: Apartado 16, EC Sines  
 7521-953 Sines  
 Telefax: +351 269 860 605  
 +351 269 862 114  
 E-mail: [pcoc@apsinesalgarve.pt](mailto:pcoc@apsinesalgarve.pt)  
 Website: [www.portodesines.pt](http://www.portodesines.pt)  
 Frequências: Canal 12, 16 (chamada)  
 Canal 60 (trabalho)  
 Horário (horas locais): H24

Procedimento: As embarcações que pretendam entrar ou sair na área de intervenção, deverão contactar o VTS – Sines quando passarem a linha limite de jurisdição da AP.

Na primeira comunicação deverá ser indicado:

- a) Nome da embarcação
- b) País de bandeira da embarcação
- c) Posição da embarcação
- d) Carga IMO (sim ou não)
- e) Porto de origem/destino
- f) Qualquer condicionante à manobrabilidade do navio
- g) Pontos de notificação

Os navios obrigam-se a reportar ao VTS – Sines as seguintes ocorrências:

- Hora da passagem na linha limite de jurisdição da AP.
- Hora de fundear
- Hora de suspender

#### Náutica de Recreio

Entidade: **Doca de Recreio de Faro**  
 Morada: Ginásio Clube Naval de Faro  
 Doca de Faro  
 8001 - 901 FARO  
 Telefone: +351 289 823 434  
 Telefax: +351 289 807 604  
 E-mail: [ginasiocnaval@mail.telepac.pt](mailto:ginasiocnaval@mail.telepac.pt)  
 Frequências: Canal 16  
 Horário (horas locais) Verão – das 08:00 às 20:00  
 Inverno – das 09:00 às 18:00

#### Sanidade Marítima

Entidade: **ACES do Algarve I – Central (Faro)**  
 Morada: Centro de Saúde de Faro  
 Urbanização Graça Mira  
 Lejana de Cima, 8000 Faro  
 Telefone: +351 289 830 300  
 Telefax: +351 289 830 301  
 E-mail: [acescentral@acescentral.min-saude.pt](mailto:acescentral@acescentral.min-saude.pt)  
 Website: [www.arsalgarve.min-saude.pt](http://www.arsalgarve.min-saude.pt)

#### Autoridade Alfandegária

Entidade: **Alfândega de Faro**  
 Morada: Avenida da República, 4  
 8000-079 Faro  
 Telefone: +351 289 887 720  
 Telefax: +351 289 887 748  
 E-mail: [afaro@dgaiec.min-financas.pt](mailto:afaro@dgaiec.min-financas.pt)  
 Website: [www.dgaiec.min-financas.pt](http://www.dgaiec.min-financas.pt)

#### Serviço de Estrangeiros e Fronteiras

Entidade: Posto de Fronteira Marítimo - Porto De Olhão / Faro - PF 217  
 Morada: Edifício do IPTM  
 Estrada do Cais Comercial  
 8000-502 Faro  
 Telefone: +351 289 804 212  
 Telemóvel: +351 926 791 815  
 E-mail: [PF217.OlhaoFaro@sef.pt](mailto:PF217.OlhaoFaro@sef.pt)  
 Website: [www.sef.pt](http://www.sef.pt)

### 11.2.26 Olhão

37°01.4'N – 007°50.2'W

#### Autoridade Marítima

Entidade: **Capitania do Porto de Olhão**  
 Indicativo de Chamada: CAPIMAROLHÃO  
 Morada: Avenida 5 de Outubro  
 8700-307 Olhão  
 Telefone: +351 289 079 025  
 Telefax: +351 211 938 567  
 E-mail: [capitania.olhao@amn.pt](mailto:capitania.olhao@amn.pt)  
 Website: [www.amn.pt](http://www.amn.pt)  
 Frequências: Canal 16 (chamada)



Canal 14

Canal 11 (trabalho)

Horário (horas locais): Dias úteis, das 09:00 às 12:30 e das 14:00 às 16:30

- Procedimentos:
1. Controlo de navios constitui competência do capitão do Porto como órgão local de Autoridade Marítima e autoridade competente para, nomeadamente, executar atos de soberania e demais atos administrativos em matéria de visita, imposição do fecho de barras, disciplina da navegação, condições de acesso e saída do porto e detenção e desembarço de navios.
  2. Sob condições de mar e vento adversas, na aproximação, entrada e saída das barras, especialmente sempre que estejam em vigor avisos de mau tempo, os comandantes, mestres ou arrais devem:
    - a. Tomar conhecimento da previsão meteorológica e de ondulação;
    - b. Obter informação da Autoridade Marítima Local ou da Autoridade Portuária sobre a situação da barra e no porto antes de entrar e, eventualmente, solicitar, apoio na entrada;

Área de Jurisdição: **Na costa:** Limite W (WGS84) Barra Faro-Olhão (007° 52' 06",6 W)

**Na costa:** Limite E (WGS84) Meridiano da Igreja do Livramento (007° 43' 48",6 W)

**Na ria:** Limite W (WGS84) Barra Faro-Olhão (007° 52' 06",6 W)

**Na ria:** Limite E (WGS84) Torre de Aires (007° 41' 49",2 W)

#### **Autoridade Marítima**

Entidade: **Comando Local da Polícia Marítima de Olhão**

Indicativo de Chamada: POLIMAROLHÃO

Morada: A mesma da Capitania

Telefone: +351 289 079 031

+351 916 613 532 (Piquete)

Telefax: +351 211 938 566

E-mail: [policiamaritima.olhao@marinha.pt](mailto:policiamaritima.olhao@marinha.pt)

Website: [www.amn.pt](http://www.amn.pt)

Frequências: Canal 16 (chamada)

Canal 14

Canal 11 (trabalho)

Horário (horas locais): H24

#### **Autoridade Portuária**

Entidade: **DOCAPESCA – Portos e Lotas, SA – Delegação do Sul**

Morada: Rua do Alportel, nº 10 – 3º Andar  
8000-293 Faro

Telefone: +351 289 860 600

Telefax: +351 289 860 666

E-mail: [helena.cardoso@docapesca.pt](mailto:helena.cardoso@docapesca.pt)

Website: [www.docapesca.pt](http://www.docapesca.pt)

Horário (horas locais): Das Dias úteis das 09:00 às 13:00 e das 14:00 às 17:00

#### **Pilotos**

Entidade: **Docapesca Portos e Lotas S.A. – Delegação do Sul - Departamento de Pilotagem**

Indicativo de Chamada: PILOTOSFARO = PILOTOSOLHÃO

Morada: Avenida 5 de Outubro, 66 – 9ºE  
8000-076 Faro

Telefone: +351 289 804 605

+351 967 423 036 (H24)

Telefax: +351 289 812 903

Frequências: Canal 16 (chamada)

Canal 14 (trabalho)

Horário (horas locais): H24

- Procedimento:
1. A pilotagem é obrigatória no em toda a zona navegável da ria Formosa e até ao limite exterior de 2 milhas náuticas, centrado no farol do cabo de Santa Maria.
  2. As chegadas e partidas estão dependentes da maré.
  3. O piloto embarca aproximadamente a 1 milha a Sul do molhe (36°56.7'N – 007°52.0'W).
  4. A estação aceita os pedidos de pilotagem para os portos de Faro, Olhão, Portimão e Vila Real de Santo António.
- Para mais informações consultar as Normas e Regulamentos da Autoridade Portuária em vigor disponíveis no seu site oficial e em <http://anavnet.hidrografico.pt>

#### **Náutica de Recreio**

Entidade: **Porto de Recreio de Olhão**

Morada: Docapesca - Portos e Lotas, S.A.

Área Dominial, Transporte de Passageiros e Náutica de Recreio  
Avenida 16 de Junho

8700 - 311 Olhão  
 Telefone: +351 289 715 912  
 Telefax: +351 289 715 913  
 E-mail: [jose.gloria@docapesca.pt](mailto:jose.gloria@docapesca.pt)  
[carlos.martins@docapesca.pt](mailto:carlos.martins@docapesca.pt)  
 Website: [www.docapesca.pt](http://www.docapesca.pt)

#### Pesca

Entidade: **DOCAPESCA – Portos e Lotas, SA – Lota de Olhão**  
 Morada: Porto de Pesca de Olhão  
 8701-905 Olhão  
 Telefone: +351 289 710 604  
 Telefax: +351 289 710 610  
 E-mail: [sotavento@docapesca.pt](mailto:sotavento@docapesca.pt)  
 Website: [www.docapesca.pt](http://www.docapesca.pt)

### 11.2.27 Tavira

37°06.7'N – 007°36.8'W

#### Autoridade Marítima

Entidade: **Capitania do Porto de Tavira**  
 Indicativo de Chamada: CAPIMARTAVIRA  
 Morada: Rua Dom Marcelino Franco, n.º 51  
 8800-347 Tavira  
 Telefone: +351 281 322 438  
 Telefax: +351 281 324 421  
 E-mail: [capitania.tavira@amn.pt](mailto:capitania.tavira@amn.pt)  
 Website: [www.amn.pt](http://www.amn.pt)  
 Frequências: Canal 16 (chamada)  
 Canal 11 (trabalho)  
 Horário (horas locais): Dias úteis, das 0900 às 1230 e das 1400 às 1730  
 Procedimentos: Consultar os Editais da Autoridade Marítima em vigor disponíveis no seu site oficial  
 e em <http://anavnet.hidrografico.pt>  
 Área de Jurisdição: **Na costa:** Desde o meridiano da Capela da Nª Srª do Livramento (007°43'7''W), até  
 ao meridiano da Igreja de Cacela (007°32'7''W).  
**Nos portos, rios, rias e lagoas:** Ria de Tavira, desde a Torre de Aires à barra de  
 Cacela, esteiro e Rio de Tavira, desde a Foz até à ponte de caminho de ferro.

#### Autoridade Marítima

Entidade: **Comando Local da Polícia Marítima de Tavira**  
 Indicativo de Chamada: POLIMARTAVIRA  
 Morada: A mesma da Capitania  
 Telefone: +351 281 101 010  
 +351 916 613 515 (H24)  
 Telefax: +351 281 324 421  
 E-mail: [policiamaritima.tavira@amn.pt](mailto:policiamaritima.tavira@amn.pt)  
 website [www.amn.pt](http://www.amn.pt)  
 Frequências: Canal 16 (chamada)  
 Canal 11 (trabalho)  
 Horário (horas locais): H24

#### Autoridade Portuária

Entidade: **DOCAPESCA – Portos e Lotas, SA – Delegação do Sul**  
 Morada: Rua do Alportel, nº 10 – 3º Andar  
 8000-293 Faro  
 Telefone: +351 289 860 600  
 Telefax: +351 289 860 666  
 E-mail: [helena.cardoso@docapesca.pt](mailto:helena.cardoso@docapesca.pt)  
 Website: [www.docapesca.pt](http://www.docapesca.pt)  
 Horário (horas locais): Das 09:00 às 13:00 e das 14:00 às 17:00

#### Náutica de Recreio

Entidade: **Porto de Recreio de Tavira**  
 Morada: Ginásio Clube de Tavira  
 Largo Dr. José Pires Padinha 10  
 8800 Tavira  
 Telefax: +351 281 322 246  
 Telefone: +351 281 326 858  
 E-mail: [nautico.tavira@mail.telepac.pt](mailto:nautico.tavira@mail.telepac.pt)

#### Sanidade Marítima

Entidade: **ACES do Algarve III – Sotavento (Tavira)**

Morada: Centro de Saúde de Tavira  
Estrada de S.ta Luzia  
8800 – Tavira  
Telefone: +351 281 329 000  
Telefax: +351 281 329 005  
E-mail: [acessotavento@acessotavento.min-saude.pt](mailto:acessotavento@acessotavento.min-saude.pt)  
Website: [www.arsalgarve.min-saude.pt](http://www.arsalgarve.min-saude.pt)

## 11.2.28 Vila Real de Santo António

37°10.6'N – 007°24.2'W

### Autoridade Marítima

Entidade: **Capitania do Porto de Vila Real de Santo António**  
Indicativo de Chamada: CAPIMARVIREAL  
Morada: Avenida República, 21  
8900-203 Vila Real Santo António  
Telefone: +351 281 101 550  
Telefax: +351 210 921 505  
E-mail: [capitania.vrsantonio@amn.pt](mailto:capitania.vrsantonio@amn.pt)  
Website: [www.amn.pt](http://www.amn.pt)  
Frequências: Canal 16 (chamada)  
Canal 11 (trabalho)  
Horário escuta (horas locais): Dias úteis, das 0900 às 1230 e das 1400 às 1700  
Procedimentos: Consultar os Regulamentos da Autoridade Marítima em vigor disponíveis no seu site oficial e em <http://anavnet.hidrografico.pt>  
Jurisdição: **Na costa:** desde o meridiano da Igreja de Cacela (Longitude: 007° 32' 7''W) até à Foz do rio Guadiana (fronteira);  
**No Rio Guadiana e esteiros:** Rio Guadiana até ao primeiro açude, a norte de Mértola; esteiro da Carrasqueira até à estrada de Castro Marim; esteiro da Lezíria até à estrada de Castro Marim; esteiro de Castro Marim até ao Forte do registo; esteiro do Francisco, em toda a extensão.

### Autoridade Marítima

Entidade: **Comando Local da Polícia Marítima Vila Real de Santo António**  
Indicativo de Chamada: POLIMARVIREAL  
Morada: A mesma da Capitania  
Telefone: +351 281 101 560  
+351 918 713 553 (H24);  
+351 916 613 548 (H24)  
Telefax: +351 281 511 065  
E-mail: [policiamaritima.vrsantonio@amn.pt](mailto:policiamaritima.vrsantonio@amn.pt)  
Website: [www.amn.pt](http://www.amn.pt)  
Frequências: Canal 16 (chamada)  
Canal 11 (trabalho)  
Horário escuta (horas locais): H24

### Autoridade Marítima

Entidade: **Estação Salva -vidas de Vila Real de Santo António**  
Morada: Ponta de santo António  
8900-000 Vila Real de Santo António  
Telefone: +351 281 512 780

### Autoridade Portuária

Entidade: **DOCAPESCA – Portos e Lotas, SA – Delegação do Sul**  
Morada: Rua do Alportel, nº 10 – 3º Andar  
8000-293 Faro  
Telefone: +351 289 860 600  
Telefax: +351 289 860 666  
E-mail: [helena.cardoso@docapesca.pt](mailto:helena.cardoso@docapesca.pt)  
Website: [www.docapesca.pt](http://www.docapesca.pt)  
Horário (horas locais): Dias úteis das 09:00 às 13h00 e das 14:00 às 17:00

### Pilotos

Entidade: **DOCAPESCA – Portos e Lotas, SA – Delegação do Sul – Departamento de Pilotagem**  
Indicativo de Chamada: PILOTOSFARO  
Morada: Avenida 5 de Outubro, 66 – 9ºE  
8000-076 Faro  
Telefone: +351 289 804 605

+351 967 423 036 (H24)  
Telefax: +351 289 812 903  
Frequências: Canal 16 (chamada)  
Canal 14 (trabalho)  
Horário (horas locais): H24  
Procedimento: 1. A pilotagem é obrigatória no interior do porto e até ao limite exterior de 2 milhas náuticas, centrado no farol de Vila Real de Santo António.  
2. As chegadas e partidas estão dependentes da maré.  
3. A estação aceita os pedidos de pilotagem para os portos de Faro, Olhão, Portimão e Vila Real de Santo António.  
Para mais informações consultar as Normas e Regulamentos da Autoridade Portuária em vigor disponíveis no seu site oficial e em <http://anavnet.hidrografico.pt>

#### Náutica de Recreio

Entidade: **Porto de Recreio do Guadiana**  
Indicativo de Chamada: PORTORECREIODOGUADIANA  
Morada: Doca Pesca, Apartado 40,  
8901-909 Vila Real Stº António  
Telefone: +351 281 541 571  
Telefax: +351 281 511 140  
E-mail: [anguadiana@mail.telepac.pt](mailto:anguadiana@mail.telepac.pt)  
Website: [www.anguadiana.com](http://www.anguadiana.com)  
Frequências: Canal 16 (chamada)  
Canal 9 (trabalho)

#### Pesca

Entidade: **DOCAPESCA – Portos e Lotas, SA – Lota de Vila Real de Santo António**  
Morada: Porto de Pesca de VRSA – Apartado 178  
8900-102 Vila Real de Santo António  
Telefone: +351 281 530 200  
Telefax: +351 281 530 209  
Website: [www.docapesca.pt](http://www.docapesca.pt)

#### Autoridade Alfandegária

Entidade: **Posto Aduaneiro de Vila Real de Santo António**  
Morada: Avenida da República, 82-4º  
8900 Vila Real de Santo António  
Telefone: +351 281 531 211  
Telefax: +351 281 531 211  
Website: [www.dgaiec.min-financas.pt](http://www.dgaiec.min-financas.pt)

## 11.3. ARQUIPÉLAGO DA MADEIRA

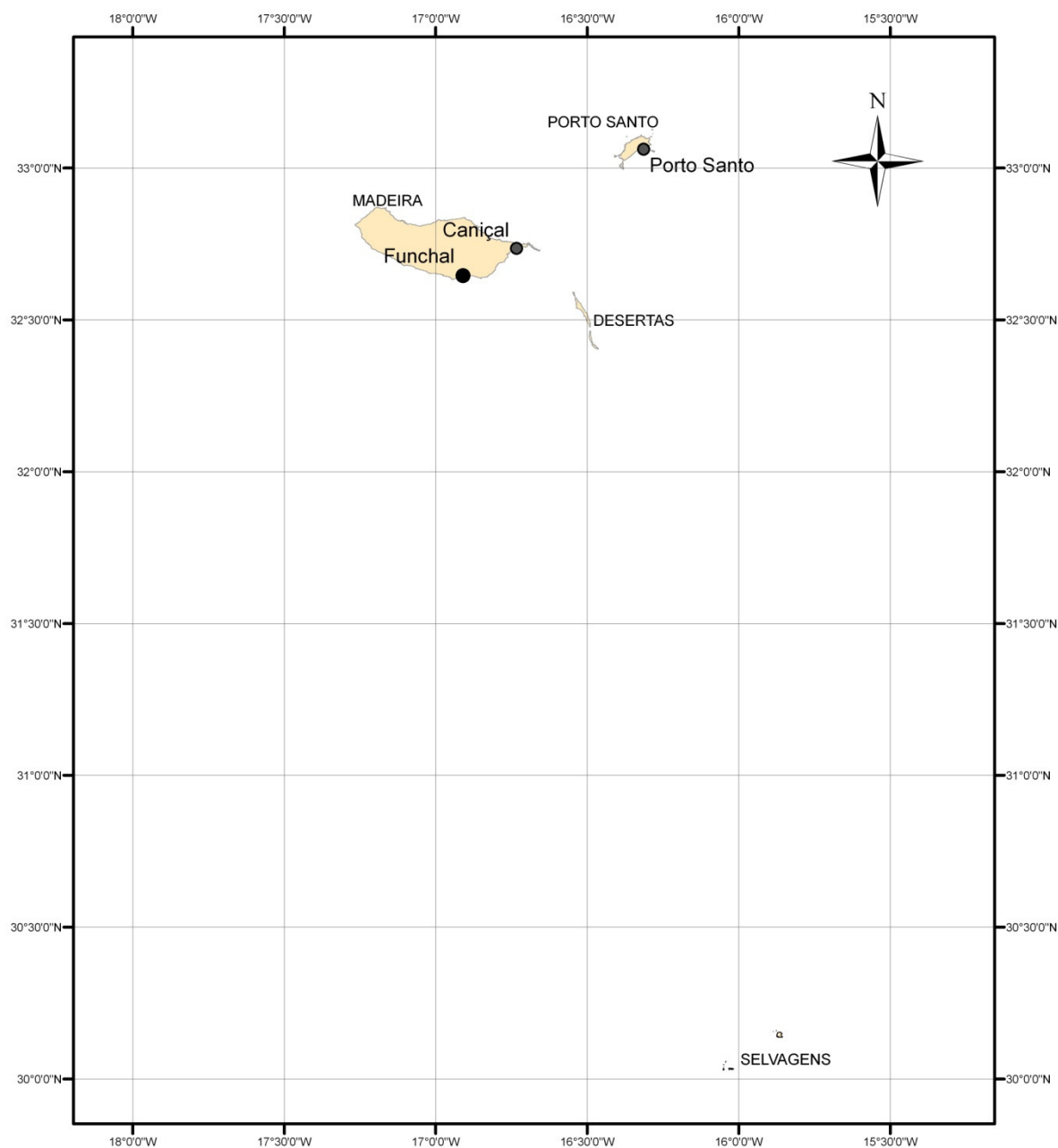


Figura 63 – Diagrama de localização dos portos – Arquipélago da Madeira

### 11.3.1 Funchal, Ilha da Madeira

32°38.7'N – 016°54.6'W

#### Autoridade Marítima

Entidade: **Capitania do Porto do Funchal**

Indicativo de Chamada: CAPIMARFUNCHAL

Morada: Avenida do Mar e das Comunidades Madeirenses n. 19  
9000-054 Funchal

Telefone: +351 291 213 110

Telefax: +351 211 938 590

E-mail: [capitania.funchal@amn.pt](mailto:capitania.funchal@amn.pt)

Web: [www.amn.pt](http://www.amn.pt)

Frequências: Canal 16 (chamada)

Canal 11 (trabalho)

Horário (horas locais): H24  
 Procedimentos: Consultar os Editais da Autoridade Marítima em vigor disponíveis no seu site oficial e em <http://anavnet.hidrografico.pt>  
 Área de Jurisdição: Ilhas da Madeira, Desertas e Selvagens

#### **Autoridade Marítima**

Entidade: **Comando Local da Polícia Marítima do Funchal**  
 Indicativo de Chamada: POLIMARFUNCHAL  
 Morada: A mesma da Capitania  
 Telefone: +351 291 104 360  
 +351 291 213 110  
 +351 916 600 707  
 Telefax: +351 211 938 586  
 E-mail: [policiamaritima.funchal@amn.pt](mailto:policiamaritima.funchal@amn.pt)  
 Web: [www.amn.pt](http://www.amn.pt)  
 Frequências: Canal 16 (chamada)  
 Canal 11 (trabalho)  
 Horário (horas locais): H24

#### **Autoridade Portuária**

Entidade: **APRAM – Administração dos Portos da Região Autónoma da Madeira, SA**  
 Morada: Gare Marítima da Madeira  
 Pontinha – Porto do Funchal  
 9004-518 Funchal  
 Telefone: +351 291 208 600  
 Telefax: +351 291 220 196  
 E-mail: [portosdamadeira@apram.pt](mailto:portosdamadeira@apram.pt)  
 Website: [www.portosdamadeira.com](http://www.portosdamadeira.com)  
 Frequências: Canal 16 (chamada)  
 Canal 14 (trabalho)  
 Canal 29 e 60 (autoridade portuária)  
 Horário (horas locais): H24 – Portos comerciais  
 Dias uteis das 08:00 às 12:00 e das 13:00 às 17:00 - Prestação de serviços (Operações marítimas, aluguer de equipamentos e fornecimentos e os relativos á gestão de resíduos, combate à poluição e dispositivos de protecção do porto)  
 Dias uteis das 08:00 às 12:00 e das 13:00 às 20:00 e das 21:00 às 24:00 – Movimentação de cargas (incluindo operações nas básculas com mercadorias de e para os navios)  
 Dias uteis da 09:00 às 12:30 e das 14:00 às 17:30 – Serviços Administrativos  
 Procedimento: 1. nenhuma embarcação poderá demandar os portos ou terminais, inclusive os concessionados, para a acostar, desacostar, mudar de posto de acostagem ou fundear, sem previa autorização da autoridade portuária, com excepção das pequenas embarcações que demandem os pequenos portos, ou que atraquem nos locais destinados em exclusivo à pesca, à náutica de recreio e as que se dediquem à actividade marítimo-turística.  
 2. As embarcações a que se refere a parte final do artigo anterior não poderão acostar aos pequenos portos se a operação a realizar impedir a saída de outra embarcação que tenha iniciado os preparativos para a operação de saída, impendendo sobre esta última a obrigação de realizar a operação no mais curto espaço de tempo.  
 3. Nos terminais temporariamente restritos nos termos do Plano de Protecção do Porto poderão atracar embarcações que possuam certificado ISPS e que enviem à autoridade portuária a informação prevista no nº 1 do artigo 13.º, no prazo previsto no nº2, do Decreto-lei nº 226/2006, de 15 de novembro.  
 4. Excepcionalmente, caso a embarcação não possua certificação ISPS a autoridade portuária poderá autorizar a substituição daquele certificado por DoS (Declaration of Security) onde o navio garanta a implementação de medidas equivalentes de protecção.

#### **Pilotos**

Entidade: **Administração dos Portos da Região Autónoma da Madeira, SA**  
**Serviço de pilotagem**  
 Indicativo de Chamada: PILOTOSFUNCHAL  
 Morada: Gare Marítima da Madeira  
 Pontinha – Porto do Funchal  
 9004-518 Funchal  
 Telefone: +351 291 208 510  
 Telefax: +351 291 208 629  
 Website: [www.portosdamadeira.com](http://www.portosdamadeira.com)  
 Frequências: Canal 16 (chamada)

Canal 14 e 08 (trabalho)  
 Horário (horas locais): H24  
 Procedimento: 1. O recurso ao serviço de pilotagem é obrigatório nas seguintes áreas:  
 a) Funchal – no interior do porto e até ao limite exterior de 1 milha, centrado no farolim da ponta leste do molhe da Pontinha;  
 b) Terminal de Combustíveis da Praia Formosa – até ao limite de 1,5 milhas náuticas, centrado no farolim da Vitória;  
 c) Terminal Cimenteiro dos Socorridos – até ao limite de 1,5 milhas náuticas, centrado no farolim da Vitória;  
 Para mais informações consultar as Normas e Regulamentos da Autoridade Portuária em vigor disponíveis no seu site oficial e em <http://anavnet.hidrografico.pt>

#### **Pesca**

Entidade: **Direção Regional de Pescas – Lota do Funchal**  
 Telefone: +351 291 203 200  
 Telefax: +351 291 229 691  
 E-mail: [drp@madeira.gov.pt](mailto:drp@madeira.gov.pt)  
 Website: [www.sra.pt/drps](http://www.sra.pt/drps)

#### **Náutica de Recreio**

Entidade: **Marina do Funchal**  
 Indicativo de Chamada: MARINAFUNCHAL  
 Morada: Marina do Funchal  
 9000-055 Funchal  
 Telefone: +351 291 232 717  
 Telefax: +351 291 225 524  
 E-mail: [geral@marina-funchal.com](mailto:geral@marina-funchal.com)  
 Website: [www.marinafunchal.pt](http://www.marinafunchal.pt)  
 Frequências: Canal 16 (chamada)  
 Canal 09 - H24  
 Horário (horas locais): Dias úteis das 09:00 às 18:30;  
 Sábados e domingos encerrados

#### **Náutica de Recreio**

Entidade: **Porto de Recreio da Calheta**  
 Indicativo de Chamada: PORTO DE RECREIO DA CALHETA  
 Morada: Vila da Calheta  
 9370-133 Calheta  
 Telefone: 351 291 824 003  
 Telefax: 351 291 824 006  
 E-mail: [portoderecreiodacalheta@netmadeira.com](mailto:portoderecreiodacalheta@netmadeira.com)  
 Frequências: Canal 16 (chamada)  
 Canal 11 (trabalho)  
 Horário (horas locais): Todos os dias das 09:00 às 23:00

#### **Sanidade Marítima**

Entidade: **Sanidade Marítima da Madeira**  
 Morada: Rua das Pretas, 1  
 9004-515 Funchal  
 Telefone: +351 291 212 300  
 Telefax: +351 291 281 421  
 E-mail: [iasaude@iasaude.sras.gov-madeira.pt](mailto:iasaude@iasaude.sras.gov-madeira.pt)  
 Website: [www.iasaude.sras.gov-madeira.pt](http://www.iasaude.sras.gov-madeira.pt)

#### **Autoridade Alfandegária**

Entidade: **Alfândega do Funchal**  
 Morada: Av. do Mar e Comunidades Madeirenses, n.º 26  
 9000-054 FUNCHAL  
 Telefone: +351 291 211 550  
 Telefax: +351 291 211 595  
 E-mail: [afunchal@dgaiec.min-financas.pt](mailto:afunchal@dgaiec.min-financas.pt)  
 Website: [www.dgaiec.min-financas.pt](http://www.dgaiec.min-financas.pt)

#### **Serviço de Estrangeiros e Fronteiras**

Entidade: **Posto de Fronteira Marítimo - Marina do Funchal - Madeira - PF 208**  
 Morada: Gare Marítima da Madeira  
 Molhe da Pontinha  
 Porto do Funchal  
 9004-518 FUNCHAL  
 Telefone: +351 291 236 594  
 Telemovel +351 962 720 847  
 Telefax: +351 291 236 836  
 E-mail: [pf208.funchal@sef.pt](mailto:pf208.funchal@sef.pt)

Website: [www.sef.pt](http://www.sef.pt)

### 11.3.2 Caniçal, Ilha da Madeira

32°44.1'N – 016°44.0'W

#### Autoridade Marítima

Entidade: **Capitania do Porto do Funchal**  
 Indicativo de Chamada: CAPIMARFUNCHAL  
 Morada: Avenida do Mar e das Comunidades Madeirenses n. 19  
 9000-054 Funchal  
 Telefone: +351 291 213 110  
 Telefax: +351 211 938 590  
 E-mail: [capitania.funchal@amn.pt](mailto:capitania.funchal@amn.pt)  
 Web: [www.amn.pt](http://www.amn.pt)  
 Frequências: Canal 16 (chamada)  
 Canal 11 (trabalho)  
 Horário (horas locais): H24  
 Procedimentos: Consultar os Editais da Autoridade Marítima em vigor disponíveis no seu site oficial  
 e em <http://anavnet.hidrografico.pt>  
 Área de Jurisdição: Ilhas da Madeira, Desertas e Selvagens

#### Autoridade Marítima

Entidade: **Posto da Polícia Marítima do Porto do Caniçal**  
 Indicativo de Chamada: POLIMARFUNCHAL  
 Morada: A mesma da Capitania  
 Telefone: +351 291 104 360  
 +351 291 213 110  
 +351 916 600 707  
 Fax: +351 211 938 586  
 E-mail: [policiamaritima.funchal@amn.pt](mailto:policiamaritima.funchal@amn.pt)  
 Web: [www.amn.pt](http://www.amn.pt)  
 Frequências: Canal 16 (chamada)  
 Canal 11 (trabalho)  
 Horário (horas locais): H24

#### Autoridade Portuária

Entidade: **Administração dos Portos da Região Autónoma da Madeira, SA**  
**Delegação do Caniçal**  
 Morada: Zona Franca Industrial  
 9200-047 Caniçal  
 Telefone: +351 291 960 466  
 E-mail: [portosdamadeira@apram.pt](mailto:portosdamadeira@apram.pt)  
 Website: [www.portosdamadeira.com](http://www.portosdamadeira.com)  
 Frequências: Canal 16 (chamada)  
 Canal 29 e 60 (trabalho)  
 Horário (horas locais): Das 08:00 às 24:00.

#### Pilotos

Entidade: **Administração dos Portos da Região Autónoma da Madeira, SA**  
**Serviço de pilotagem**  
 Indicativo de Chamada: PILOTOSFUNCHAL  
 Morada: Gare Marítima da Madeira  
 Pontinha – Porto do Funchal  
 9004-518 Funchal  
 Telefone: +351 291 208 510  
 Telefax: +351 291 208 629  
 Website: [www.portosdamadeira.com](http://www.portosdamadeira.com)  
 Frequências: Canal 16 (chamada)  
 Canal 14 e 08 (trabalho)  
 Horário (horas locais): H24  
 Procedimento: O recurso ao serviço de pilotagem é obrigatório no interior do porto e até ao limite  
 exterior de 1 milha, centrado no farolim do Cais de Pesca.  
 Para mais informações consultar as Normas e Regulamentos da Autoridade Portuária  
 em vigor disponíveis no seu site oficial e em <http://anavnet.hidrografico.pt>

#### Náutica de Recreio

Entidade: **Marina da Quinta do Lorde, S.A.**  
 Indicativo de Chamada: MARINAQUINTADOLORDE  
 Morada: Marina Quinta do Lorde, SA.  
 Sítio da Piedade  
 9200 - 044 Caniçal



Telefone: 351 291 969 607  
 Telefax: 351 291 960 066  
 E-mail: [marina@quintadolorde.pt](mailto:marina@quintadolorde.pt)  
 Website: [www.quintadolorde.pt](http://www.quintadolorde.pt)  
 Frequências: Canal 16 (chamada)  
 Canal 09  
 Horário (horas locais): Inverno: das 0900 às 1800  
 Verão: das 0900 às 2000

#### **Autoridade Alfandegária**

Entidade: **Delegação Aduaneira da Zona Franca**  
 Morada: Zona Franca Industrial da Madeira  
 9200-047 Caniçal  
 Telefone: +351 291 910 110  
 Telefax: +351 291 910 119  
 E-mail: [dazfmadeira@dgaiec.min-financas.pt](mailto:dazfmadeira@dgaiec.min-financas.pt)  
 Website: [www.dgaiec.min-financas.pt](http://www.dgaiec.min-financas.pt)

### **11.3.3 Porto Santo, Ilha de**

33°03.7'N – 016°18.8'W

#### **Autoridade Marítima**

Entidade: **Capitania do Porto de Porto Santo**  
 Indicativo de Chamada: CAPIMARSANTO  
 Morada: Rua Dr. Nuno Silvestre Teixeira, N° 34-40  
 9400-162 Porto Santo  
 Telefone: +351 291 100 243  
 Telefax: +351 211 938 585  
 E-mail: [capitania.psanto@amn.pt](mailto:capitania.psanto@amn.pt)  
 Web: [www.amn.pt](http://www.amn.pt)  
 Frequências: Canal 16 (chamada)  
 Canal 11 (trabalho)  
 Horário (horas locais): Dias úteis, das 09:00 às 12:30 e do 14:00 às 16:30  
 Procedimentos: Consultar os Editais da Autoridade Marítima em vigor disponíveis no seu site oficial  
 e em <http://anavnet.hidrografico.pt>  
 Área de Jurisdição: Ilha de Porto Santo

#### **Autoridade Marítima**

Entidade: **Comando Local da Polícia Marítima**  
 Indicativo de Chamada: POLIMARSANTO  
 Morada: A mesma da Capitania  
 Telefone: +351 291 100 150  
 +351 916 600 715 (H24)  
 Telefax: +351 211 938 588  
 E-mail: [policiamaritima.psanto@amn.pt](mailto:policiamaritima.psanto@amn.pt)  
 Web: [www.amn.pt](http://www.amn.pt)  
 Frequências: Canal 16 (chamada)  
 Canal 11 (trabalho)  
 Horário (horas locais): H24

#### **Autoridade Portuária**

Entidade: **Administração dos Portos da Região Autónoma da Madeira, SA**  
**Delegação do Porto Santo**  
 Indicativo de Chamada: SERVIÇOSMARITIMOSPORTOSANTO  
 Morada: Estrada Jorge Eduardo M. Caldeira Freitas  
 9400 Porto Santo  
 Telefone: +351 291 980 180  
 Telefax: +351 291 980 181  
 E-mail: [portosdamadeira@apram.pt](mailto:portosdamadeira@apram.pt)  
 Website: [www.portosdamadeira.com](http://www.portosdamadeira.com)  
 Frequências: Canal 16 (chamada)  
 Canal 29 e 60 (trabalho)  
 Horário (horas locais): Dias úteis das 0900 às 1200 e das 1300 às 1700

#### **Pilotos**

Entidade: **Administração dos Portos da Região Autónoma da Madeira, SA**  
**Serviço de Pilotagem**  
 Indicativo de Chamada: PILOTOSPORTOSANTO  
 Morada: Gare Marítima da Madeira  
 Pontinha – Porto do Funchal  
 9004-518 Funchal

Telefone: +351 291 208 510  
Telefax: +351 291 208 629  
Website: [www.portosdamadeira.com](http://www.portosdamadeira.com)  
Frequências: Canal 16 (chamada)  
Canal 14 e 08 (trabalho)  
Procedimento: 1. A pilotagem deve ser pedida até as 1600 do dia anterior à entrada no porto.  
2. O recurso ao serviço de pilotagem é obrigatório no interior do porto e até ao limite exterior de 1 milha, centrado no farolim do molhe sul.  
Para mais informações consultar as Normas e Regulamentos da Autoridade Portuária em vigor disponíveis no seu site oficial e em <http://anavnet.hidrografico.pt>

#### Náutica de Recreio

Entidade: **Marina de Porto Santo**  
Indicativo de Chamada: MARINAPORTOSANTO  
Morada: Assistência Náutica, Lda  
Marina do Porto Santo  
9400-080 Porto Santo  
Telefone: +351 291 980 080  
Telefax: +351 291 983 742  
E-mail: [marinaportosanto@quintadolorde.pt](mailto:marinaportosanto@quintadolorde.pt)  
Website: [www.quintadolorde.pt](http://www.quintadolorde.pt)  
Frequências: Canal 16 (chamada)  
Canal 09 (trabalho)  
Horário (horas locais): Das 09:30 as 18:00

#### Autoridade Alfandegária

Entidade: **Delegação Aduaneira do Porto Santo**  
Morada: Sítio das Matas - Aeroporto do Porto Santo  
9400-035 Porto Santo  
Telefone: +351 291 982 378  
Telefax: +351 291 984 118  
E-mail: [dapsanto@dgaiec.min-financas.pt](mailto:dapsanto@dgaiec.min-financas.pt)  
Website: [www.dgaiec.min-financas.pt](http://www.dgaiec.min-financas.pt)

#### Serviço de Estrangeiros e Fronteiras

Entidade: **Posto de Fronteira Marítimo – Porto de Porto Santo – PF 223**  
Morada: 9400 Porto Santo  
Telefone: +351 291 982 911  
Telefax: +351 291 982 912  
E-mail: [pf223.psanto@sef.pt](mailto:pf223.psanto@sef.pt)  
Website: [www.sef.pt](http://www.sef.pt)

## 11.4. ARQUIPÉLAGO DOS AÇORES

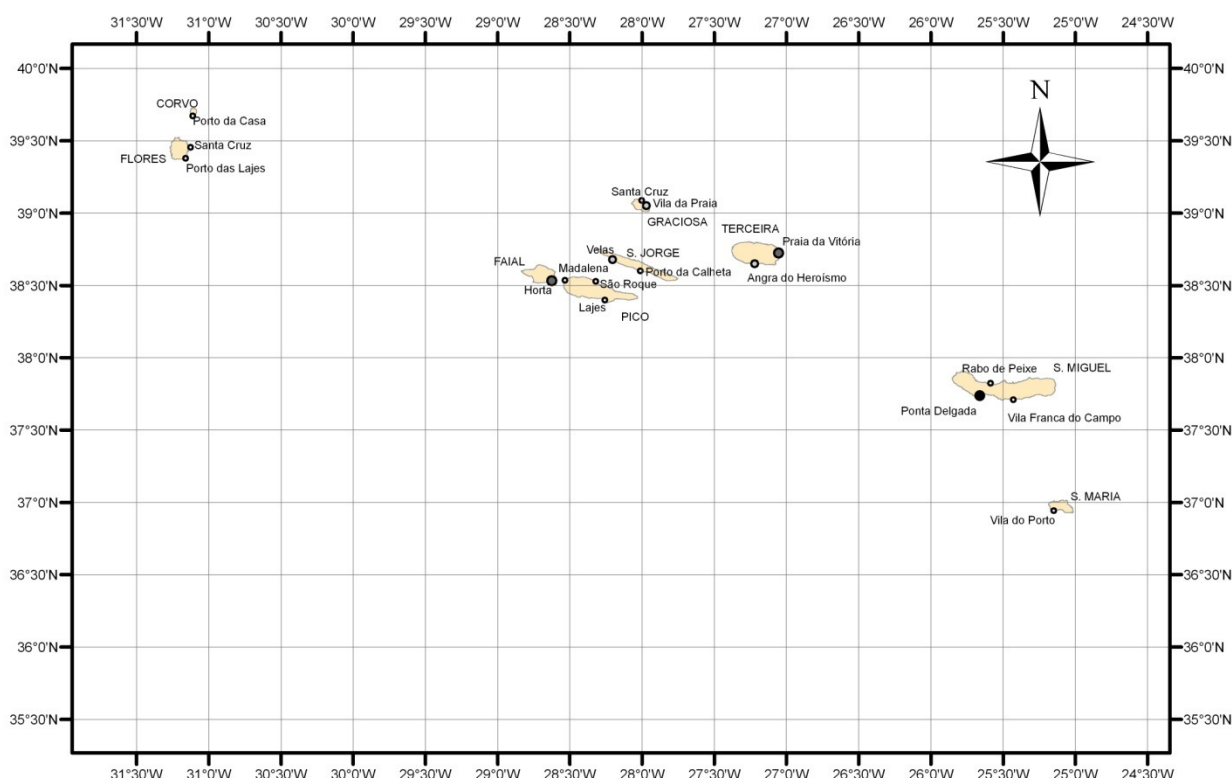


Figura 64 – Diagrama de localização dos portos – Arquipélago dos Açores

### 11.4.1 Grupo Oriental

#### 11.4.1.1 Ponta Delgada, Ilha de São Miguel

37°44.3'N – 025°39.6'W

##### Autoridade Marítima

- Entidade: **Capitania do Porto de Ponta Delgada**
- Indicativo de Chamada: **CAPIMARDELGADA**
- Morada: Avenida Infante D. Henrique  
9500-150 Ponta Delgada
- Telefone: +351 296 205 240
- Telefax: +351 211 938 591
- E-mail: [capitania.pdelgada@amn.pt](mailto:capitania.pdelgada@amn.pt)
- Web: [www.amn.pt](http://www.amn.pt)
- Frequências: Canal 16 (chamada)  
Canal 11 (trabalho)
- Horário (horas locais): Dias úteis, das 09:00 às 12:00 e das 14:00 às 17:30.
- Procedimento
1. Os navios que demandam o porto de Ponta Delgada, quer de dia quer de noite, devem ter em atenção as indicações fornecidas pelas cartas náuticas oficiais 43103 e 46406 do Instituto Hidrográfico.
  2. Dada a configuração especial do porto de Ponta Delgada, a navegação no respectivo canal de acesso e dentro do porto deve ser considerada como sendo feita num canal estreito, devendo por tal motivo serem observadas as disposições constantes na Regra 9 do RIEAM-72.
  3. Os navios / embarcações que demandam o porto de Ponta Delgada devem manter sempre uma velocidade de segurança tal que lhe permita tomar as medidas apropriadas e eficazes para evitar um abalroamento e para parar a uma distância adequada às circunstâncias e condições existentes, tendo em conta os factores constantes da Regra 6 do RIEAM-72.
  4. Toda a navegação que pretende entrar ou sair do porto de Ponta Delgada, com excepção das embarcações de pesca costeira e local, e de recreio, deve identificar-se previamente, estabelecendo contacto em VHF, canal 16, com o Sector de Pilotagem da APSM, passando depois ao canal 14 para comunicações com o piloto.

Para mais informações consultar os Editais da Autoridade Marítima em vigor  
disponíveis no seu site oficial e em <http://anavnet.hidrografico.pt>

Area de Jurisdição: Ilha de S. Miguel

#### **Autoridade Marítima**

Entidade: **Comando Local da Polícia Marítima**  
Indicativo de Chamada: POLIMARDELGADA  
Morada: Largo Dr. Manuel Carreiro  
9500-223 Ponta Delgada  
Telefone: +351 296 205 246  
+351 917 764 428  
Telefax: +351 211 938 592  
E-mail: [policiamaritima.pdelgada@amn.pt](mailto:policiamaritima.pdelgada@amn.pt)  
Web: [www.amn.pt](http://www.amn.pt)  
Frequências: Canal 16 (chamada)  
Canal 11 (trabalho)

Horário (horas locais): Dias úteis, das 09:00 às 12:30 e das 14:00 às 17:00

#### **Autoridade Portuária**

Entidade: **Portos dos Açores, S.A. – Direção Geral dos Portos de São Miguel e Santa Maria (DGPSM)**  
Morada: Rua Teófilo Braga, n.º 1  
9500-247 Ponta Delgada  
Telefone: +351 296 285 221  
Telefax: +351 296 283 390  
E-mail: [dgpsm@portosdosacores.pt](mailto:dgpsm@portosdosacores.pt)  
[geral@portosdosacores.pt](mailto:geral@portosdosacores.pt)  
Website: [www.portosdosacores.pt](http://www.portosdosacores.pt)  
Frequências: Canal 16 (chamada)  
Canal 10 (trabalho)  
Horário (horas locais): Dias úteis das 0900 às 1230 e das 1400 às 1730.  
Procedimento: 1. As embarcações que pretendam demandar o porto terá de cumprir as normas impostas pelas autoridades portuárias, marítimas, aduaneiras e sanitárias.  
2. A chegada ao porto e a largada do mesmo registam-se quando as embarcações transpõem a linha que limita a área obrigatória de pilotagem, respectivamente num sentido ou noutro.  
3. A entrada e saída do porto interior verificam-se quando as embarcações transpõem o farolim da ponta do molhe, num ou noutro sentido, respectivamente.  
4. A pilotagem é obrigatória, nos termos da legislação em vigor, e de acordo com o que se encontrar regulado pela autoridade marítima.  
Para mais informações consultar as Normas e Regulamentos da Autoridade Portuária em vigor disponíveis no seu site oficial e em <http://anavnet.hidrografico.pt>

#### **Pilotos**

Entidade: **Portos dos Açores, S.A. – Direção Geral dos Portos de São Miguel e Santa Maria – Departamento de Pilotagem**  
Indicativo de Chamada: PILOTOSDELGADA  
Morada: Rua Teófilo Braga, n.º 1  
9500-247 Ponta Delgada  
Telefone: +351 918 746 236 (H24)  
Telefax: +351 296 287 364  
Website: [www.portosdosacores.pt](http://www.portosdosacores.pt)  
Frequências: Canal 16 (chamada)  
Cana 14 (trabalho)  
Horário (horas locais): H24  
Procedimento: O recurso ao serviço de pilotagem é obrigatório no interior do porto e até ao limite exterior num raio de 2 milhas, centrado no farolim da ponta do molhe do Cais Comercial do Porto de Ponta Delgada;  
Para mais informações consultar as Normas e Regulamentos da Autoridade Portuária em vigor disponíveis no seu site oficial e em <http://anavnet.hidrografico.pt>

#### **Náutica de Recreio**

Entidade: **Marina de Ponta Delgada ou Pêro de Teive**  
Indicativo de Chamada: MARINAPERODETEIVE  
Morada: Marina de Ponta Delgada ou Pêro de Teive  
Av. Infante D. Henrique - Ap. 113  
9500-767 Ponta Delgada  
Telefone: +351 296 281 510  
Telefax: +351 296 281 311  
E-mail: [marinapdl@portosdosacores.pt](mailto:marinapdl@portosdosacores.pt)

Website: [www.marinasazores.com](http://www.marinasazores.com)  
 Frequências: Canal 09  
 Canal 16  
 Horário (horas locais): Época Alta: das 09:00 às 12:30 e das 14:00 às 18:30 (17:30 aos fins-de-semana e feriados)  
 Época Baixa: das 09:00 às 12:30 e das 14:00 às 17h30 (encerrada aos fins-de-semana e feriados)

#### Pesca

Entidade: **Lotaçor S.A. – Serviço de Lotas dos Açores – Lota de Ponta Delgada**  
 Morada: Porto de Pesca  
 9500 Ponta Delgada  
 Telefone: +351 969 568 911  
 +351 969 568 943  
 Telefax: +351 296 282 596  
 +351 296 672 003  
 E-mail: [pdelgada@lotacor.pt](mailto:pdelgada@lotacor.pt)  
 Website: [www.lotacor.pt](http://www.lotacor.pt)

#### Sanidade Marítima

Entidade: **Autoridade de Saúde – Porto de Ponta Delgada**  
 Rua Agostinho Pacheco n°14  
 Morada: 9500-015 Ponta Delgada  
 Telefone: +351 296 201 760  
 Telefax: +351 296 201 765  
 E-mail: [sras-dspd@azores.gov.pt](mailto:sras-dspd@azores.gov.pt)

#### Autoridade Alfandegária

Entidade: **Alfândega de Ponta Delgada**  
 Morada: Praça Vasco da Gama  
 9500-350 Ponta Delgada  
 Telefone: +351 296 307 440  
 Telefax: +351 296 307 468  
 E-mail: [apdelgada@dgaiec.min-financas.pt](mailto:apdelgada@dgaiec.min-financas.pt)  
 Website: [www.dgaiec.min-financas.pt](http://www.dgaiec.min-financas.pt)

#### Serviço de Estrangeiros e Fronteiras

Entidade: **Posto de Fronteira Marítimo – Porto de Ponta Delgada – PF 209**  
 Morada: Av. Infante D. Henrique (Marina)  
 9500-150 Ponta Delgada  
 Telefone: +351 296 286 623  
 Telemovel: +351 962 981 023  
 Telefax: +351 296 287 738  
 E-mail: [pf209.pdelgada@sef.pt](mailto:pf209.pdelgada@sef.pt)  
 Website: [www.sef.pt](http://www.sef.pt)

### 11.4.1.2 Vila Franca do Campo, Ilha de São Miguel

37°42.6'N – 025°25.7'W

#### Autoridade Marítima

Entidade: **Capitania do Porto de Ponta Delgada**  
 Indicativo de Chamada: CAPIMARDELGADA  
 Morada: Avenida Infante D. Henrique  
 9500-150 Ponta Delgada  
 Telefone: +351 296 205 240  
 Telefax: +351 211 938 591  
 E-mail: [capitania.pdelgada@amn.pt](mailto:capitania.pdelgada@amn.pt)  
 Web: [www.amn.pt](http://www.amn.pt)  
 Frequências: Canal 16 (chamada)  
 Canal 11 (trabalho)  
 Horário (horas locais): Dias úteis, das 09:00 às 12:00 e das 14:00 às 17:30.  
 Procedimento Consultar os Editais da Autoridade Marítima em vigor disponíveis no seu site oficial e em <http://anavnet.hidrografico.pt>  
 Area de Jurisdição: Ilha de S. Miguel

#### Autoridade Marítima

Entidade: **Comando Local da Polícia Marítima**  
 Indicativo de Chamada: POLIMARDELGADA  
 Morada: Largo Dr. Manuel Carreiro  
 9500-223 Ponta Delgada

Telefone: +351 296 205 246  
 +351 917 764 428  
 Telefax: +351 211 938 592  
 E-mail: [policiamaritima.pdelgada@amn.pt](mailto:policiamaritima.pdelgada@amn.pt)  
 Web: [www.amn.pt](http://www.amn.pt)  
 Frequências: Canal 16 (chamada)  
 Canal 11 (trabalho)  
 Horário (horas locais): Dias úteis, das 09:00 às 12:30 e das 14:00 às 17:00

#### Náutica de Recreio

Entidade: **Marina da Vila – Vila Franca do Campo**  
 Indicativo de Chamada: MARINADAVILA  
 Morada: Marina da Vila – Indústria de Marinas e Recreio EM  
 Rua Eng.º Manuel António Martins Mota s/n  
 9680-909 Vila Franca do Campo  
 Telefone: +351 296 581 488  
 Telefax: +351 296 581 488  
 E-mail: [marinaem@sapo.pt](mailto:marinaem@sapo.pt)  
 Website: [www.marinadavila.pt](http://www.marinadavila.pt)  
 Frequências: Canal 16 (chamada)  
 Canal 9 (trabalho)  
 Horário (horas locais): Das 08:30 às 12:30 e das 13:30 às 16:30

#### 11.4.1.3 Rabo de Peixe, Ilha de São Miguel

37°49,4'N – 025°35,2'W

##### Autoridade Marítima

Entidade: **Capitania do Porto de Ponta Delgada**  
 Indicativo de Chamada: CAPIMARDELGADA  
 Morada: Avenida Infante D. Henrique  
 9500-150 Ponta Delgada  
 Telefone: +351 296 205 240  
 Telefax: +351 211 938 591  
 E-mail: [capitania.pdelgada@amn.pt](mailto:capitania.pdelgada@amn.pt)  
 Web: [www.amn.pt](http://www.amn.pt)  
 Frequências: Canal 16 (chamada)  
 Canal 11 (trabalho)  
 Horário (horas locais): Dias úteis, das 0900 às 1200 e das 1400 às 1730.  
 Procedimento Consultar os Editais da Autoridade Marítima em vigor disponíveis no seu site oficial e em <http://anavnet.hidrografico.pt>  
 Área de Jurisdição: Ilha de S. Miguel

##### Autoridade Marítima

Entidade: **Comando Local da Polícia Marítima**  
 Indicativo de Chamada: POLIMARDELGADA  
 Morada: Largo Dr. Manuel Carreiro  
 9500-223 Ponta Delgada  
 Telefone: +351 296 205 246  
 +351 917 764 428  
 Telefax: +351 211 938 592  
 E-mail: [policiamaritima.pdelgada@amn.pt](mailto:policiamaritima.pdelgada@amn.pt)  
 Web: [www.amn.pt](http://www.amn.pt)  
 Frequências: Canal 16 (chamada)  
 Canal 11 (trabalho)  
 Horário (horas locais): Dias úteis, das 0900 às 1230 e das 1400 às 1700

##### Pesca

Entidade: **Lotaçor S.A. – Serviço de Lotas dos Açores – Lota de Rabo de Peixe**  
 Morada: Largo do Porto  
 9600-118 Ribeira Grande  
 Telefone: +351 969 568 916  
 Telefax: +351 296 491 880  
 E-mail: [rabo.peixe@lotacor.pt](mailto:rabo.peixe@lotacor.pt)  
 Website: [www.lotacor.pt](http://www.lotacor.pt)

#### 11.4.1.4 Vila do Porto, Ilha de Santa Maria

36°56.6'N – 025°08.9'W

##### Autoridade Marítima

Entidade: **Capitania do Porto de Vila do Porto**  
 Indicativo de Chamada: CAPIMARVIPORTO  
 Morada: Rua Frei Gonçalo Velho, 17  
 9580-531 Vila do Porto  
 Telefone: +351 296 101 560  
 Telefax: +351 211 938 583  
 E-mail: [capitania.vporto@amn.pt](mailto:capitania.vporto@amn.pt)  
 Web: [www.amn.pt](http://www.amn.pt)  
 Frequências: Canal 16 (chamada)  
 Canal 11 (trabalho)  
 Horário (horas locais): Dias úteis, das 0900 às 1230 e das 1400 às 1730  
 Procedimento: 1. Dada a configuração especial do porto de Vila do Porto, a navegação no respectivo canal de acesso e dentro do porto deve ser considerada como sendo feita num canal estreito, devendo por tal motivo serem observadas as disposições constantes na regra 9, do RIEAM-72.  
 2. Os navios / embarcações que demandam o porto de Vila do Porto devem manter sempre uma velocidade de segurança tal que lhe permita tomar as medidas apropriadas e eficazes para evitar um abalroamento e para parar a uma distância adequada às circunstâncias e condições existentes, tendo em conta os factores constantes da regra 6 do RIEAM-72.  
 3. Toda a navegação que pretende entrar ou sair do porto de Vila do Porto, com excepção das embarcações de pesca costeira e local, e de recreio, deve identificar-se previamente, estabelecendo contacto em VHF, canal 16, com o Departamento de Pilotagem da APSM, passando depois ao canal 14 para comunicações com o piloto. Para mais informações consultar os Editais da Autoridade Marítima em vigor disponíveis no seu site oficial e em <http://anavnet.hidrografico.pt>

Área de Jurisdição: Ilhas de S. Maria e Formigas

##### Autoridade Marítima

Entidade: **Posto Local da Polícia Marítima de Vila do Porto**  
 Indicativo de Chamada: POLIMARVIPORTO  
 Morada: A mesma da Capitania  
 Telefone: +351 296 101 570  
 +351 918 773 862  
 +351 918 773 863 (Piquete – H24)  
 Telefax: +351 211 938 584  
 E-mail: [policiamaritima.vporto@amn.pt](mailto:policiamaritima.vporto@amn.pt)  
 Web: [www.amn.pt](http://www.amn.pt)  
 Frequências: Canal 16 (chamada)  
 Canal 11 (trabalho)  
 Horário (horas locais): das 09:00 às 12:30 e das 14:00 às 17:30

##### Autoridade Portuária

Entidade: **Portos dos Açores, S.A. – Direção Geral dos Portos de São Miguel e Santa Maria**  
 Morada: Cais de Vila do Porto  
 9580 Vila do Porto  
 Telefone: +351 296 882 282  
 Telefax: +351 296 882 766  
 E-mail: [portovdp@portosdosacores.pt](mailto:portovdp@portosdosacores.pt)  
 Website: [www.portosdosacores.pt](http://www.portosdosacores.pt)  
 Horário (horas locais): Dias úteis das 08:00 às 12:00 e das 13:00 às 17:00

##### Pilotos

Entidade: **Portos dos Açores, S.A. – Direção Geral dos Portos de São Miguel e Santa Maria – Departamento de Pilotagem**  
 Indicativo de Chamada: PILOTOSVILADOPORTO  
 Morada: Cais de Vila do Porto  
 9580 Vila do Porto  
 Telefone: +351 296 882 282  
 +351 918 746 236 (H24)  
 Telefax: +351 296 882 766  
 Website: [www.portosdosacores.pt](http://www.portosdosacores.pt)  
 Frequências: Canal 16 (chamada)  
 Canal 14 (trabalho)

Horário (horas locais): H24

Procedimento: O recurso ao serviço de pilotagem é obrigatório no interior do porto e até ao limite exterior num raio de 2 milhas, centrado no farolim da ponta do molhe do Cais Comercial do Porto de Vila do Porto.  
Para mais informações consultar as Normas e regulamentos da Autoridade Portuária em vigor disponíveis no seu site oficial e em <http://anavnet.hidrografico.pt>

#### Náutica de Recreio

Entidade: **Marina de Vila do Porto**  
Morada: Vila Porto  
Telefone: +351 296 882 782  
Telefax: +351 296 882 766  
E-mail: [marinavdp@portosdosacores.pt](mailto:marinavdp@portosdosacores.pt)  
Website: [www.portosdosacores.pt](http://www.portosdosacores.pt)

Frequências: Canal 10  
Canal 16

Horário (horas locais): Época Alta: das 08:00 às 20:00  
Época Baixa: das 08:00 às 17:00 (encerrada aos domingos)

#### Pesca

Entidade: **Lotaçor S.A. – Serviço de Lotas dos Açores – Lota de Santa Maria**  
Morada: Entrepasto e Lota do Porto de Vila do Porto  
9580-909- Vila do Porto  
Telefone: +351 296 882 357  
Telefax: +351 296 882 357  
E-mail: [santa.maria@lotacor.pt](mailto:santa.maria@lotacor.pt)  
Website: [www.lotacor.pt](http://www.lotacor.pt)

### 11.4.2 Grupo Central

#### 11.4.2.1 Praia da Vitória, Ilha Terceira

38°43.4'N – 027°03.2'W

##### Autoridade Marítima

Entidade: **Capitania do Porto de Praia da Vitória**  
Indicativo de Chamada: CAPIMARVITÓRIA  
Morada: Zona Industrial do Cabo da Praia  
9760-100 Praia da Vitória  
Telefone: +351 295 105 134  
Telefax: +351 210 921 513  
E-mail: [capitania.pvitoria@amn.pt](mailto:capitania.pvitoria@amn.pt)  
Web: [www.amn.pt](http://www.amn.pt)  
Frequências: Canal 16 (chamada)  
Canal 11 (trabalho)  
Horário (horas locais): Dias úteis, das 0900 às 1230 e das 1400 às 1700  
Procedimento: As condições de acesso ao porto da Praia da Vitória são as estabelecidas pela Autoridade Portuária, nas Normas de Segurança Marítima e Portuária definidas para o porto, sendo obrigatório, por razões de segurança, o acompanhamento da Polícia Marítima, de todos os navios designados especiais ou aqueles cujas características náuticas excedam os limites técnicos definidos naquelas normas, podendo, ainda, tal acompanhamento ser imposto a outros navios, nomeadamente em razão da carga que transporte, em caso de visibilidade reduzida ou outras razões imperativas para a segurança da navegação.  
Todos os navios que transportem e movimentem carga e ou substâncias perigosas ou poluentes, deverão, à entrada, permanência e à saída dos portos, ter içada a bandeira Bravo (de cor vermelha) do Código Internacional de Sinais — CIS, e de noite um farol vermelho, indicativo de que possuem carga perigosa e ou substâncias perigosas ou poluentes a bordo.  
Para mais informações consultar os Editais da Autoridade Marítima em vigor disponíveis no seu site oficial e em <http://anavnet.hidrografico.pt>

Área de Jurisdição: Desde a Ponta da Vila Nova para Este até à Ponta das Contendas.  
Costa da Ilha Graciosa.

##### Autoridade Marítima

Entidade: **Comando Local da Polícia Marítima de Praia da Vitória**  
Indicativo de Chamada: POLIMARVITÓRIA  
Morada: A mesma da Capitania  
Telefone: +351 912 344 795 (H24)



+351 295 105 143  
 Telefax: +351 210 921 514  
 E-mail: [policiamaritima.pvitoria@amn.pt](mailto:policiamaritima.pvitoria@amn.pt)  
 Web: [www.amn.pt](http://www.amn.pt)  
 Frequências: Canal 16 (chamada)  
 Canal 11 (trabalho)  
 Horário (horas locais): H24

#### **Autoridade Portuária**

Entidade: **Portos dos Açores, S.A. – Direção Geral dos Portos da Terceira e Graciosa**  
 Morada: Zona Industrial – Cabo da Praia  
 9760-571 Praia da Vitória  
 Telefone: +351 295 540 000  
 Telefax: +351 295 540 019  
 E-mail: [portopraiaavitoria@portosdosacores.pt](mailto:portopraiaavitoria@portosdosacores.pt)  
 Web: [www.portosdosacores.pt](http://www.portosdosacores.pt)  
 Horário (horas locais): Dias úteis das 09:00 às 12:00 e das 13:00 às 17:00  
 Procedimentos: Consultar as Normas e regulamentos da Autoridade Portuária em vigor disponíveis no seu site oficial e em <http://anavnet.hidrografico.pt>

#### **Pilotos**

Entidade: **Portos dos Açores, S.A. – Direção Geral dos Portos da Terceira e Graciosa – Departamento de Pilotagem**  
 Indicativo de Chamada: PILOTOPRAIAVITÓRIA  
 Morada: Zona Portuária – Cabo da Praia  
 9760-571 Praia da Vitória  
 Telefone: +351 295 540 000  
 Telefax: +351 295 540 019  
 E-mail: [dgptg@portosdosacores.pt](mailto:dgptg@portosdosacores.pt)  
 Web: [www.portosdosacores.pt](http://www.portosdosacores.pt)  
 Frequências: Canal 16 (chamada)  
 Canal 11, 14 (trabalho)  
 Horário (horas locais): H24  
 Procedimento: A pilotagem é obrigatória no interior do porto e até ao limite exterior de 2 milhas náuticas, centrado no farolim do molhe sul do porto da Praia da Vitória.  
 Para mais informações consultar as Normas e Regulamentos da Autoridade Portuária em vigor disponíveis no seu site oficial e em <http://anavnet.hidrografico.pt>

#### **Náutica de Recreio**

Entidade: **Marina da Praia da Vitória**  
 Indicativo de Chamada: MARINAPRAIAVITÓRIA  
 Morada: Marina da Praia da Vitoria  
 Apartado 9760  
 9760-412 Praia da Vitória  
 Telefone: +351 295 540 219  
 Telefax: +351 295 545 440  
 E-mail: [marina@cmpv.pt](mailto:marina@cmpv.pt)  
 Website: [www.cmpv.pt/marina](http://www.cmpv.pt/marina)  
 Frequências: Canal 16 (chamada)  
 Canal 9 (trabalho)  
 Horário (horas locais): Verão – Seg/Sex 08:30 às 19:30 – Fins-de-semana até as 16:30  
 Inverno – Seg/Sex 08:30 às 16:30.

#### **Pesca**

Entidade: **Lotaçor S.A. – Serviço de Lotas dos Açores – Lota da Terceira**  
 Morada: Lota e Entrepasto da Praia da Vitória  
 Porto da Praia  
 9760-571 Praia da Vitória  
 Telefone: +351 969 568 924  
 Telefax: +351 295 513 531  
 E-mail: [pvitoria@lotacor.pt](mailto:pvitoria@lotacor.pt)  
 Website: [www.lotacor.pt](http://www.lotacor.pt)

#### **Serviço de Estrangeiros e Fronteiras**

Entidade: **Posto de Fronteira Marítimo – Porto de Angra – PF 224**  
 Morada: Edifício da Marina da Praia de Vitória  
 9760-571 Praia da Vitória  
 Telefone: +351 295 542 148  
 Telemovel: +351 966 780 521  
 Telefax: +351 295 217 502  
 E-mail: [pf224.pvitoria@sef.pt](mailto:pf224.pvitoria@sef.pt)  
 Website: [www.sef.pt](http://www.sef.pt)

### 11.4.2.2 Angra do Heroísmo, Ilha Terceira

38°39.0'N – 027°13.1'W

#### Autoridade Marítima

Entidade: **Capitania do Porto de Angra do Heroísmo**  
 Indicativo de Chamada: CAPIMARANGRA  
 Morada: Zona Industrial do Cabo da Praia  
 9760-100 Praia da Vitória  
 Telefone: +351 295 204 570  
 Telefax: +351 210 921 512  
 E-mail: [capitania.angra@amn.pt](mailto:capitania.angra@amn.pt)  
 Web: [www.amn.pt](http://www.amn.pt)  
 Frequências: Canal 16 (chamada)  
 Canal 11 (trabalho)  
 Horário (horas locais): Dias úteis das 09:00 às 13:00  
 Procedimentos: As condições de acesso ao porto são as estabelecidas pela Autoridade Portuária, nas Normas de Segurança Marítima e Portuária definida para o porto, sendo obrigatório, por razões de segurança, o acompanhamento da Polícia Marítima, de todos os navios designados especiais ou aqueles cujas características náuticas excedam os limites técnicos definidos naquelas normas, podendo, ainda, tal acompanhamento ser imposto a outros navios, nomeadamente em razão da carga que transporte, em caso de visibilidade reduzida ou outras razões imperativas para a segurança da navegação. Todos os navios que transportem e movimentem carga e ou substâncias perigosas ou poluentes, deverão, à entrada, permanência e à saída dos portos, ter içada a bandeira Bravo (de cor vermelha) do Código Internacional de Sinais — CIS, e de noite um farol vermelho, indicativo de que possuem carga perigosa e ou substâncias perigosas ou poluentes a bordo.  
 Para mais informações consultar os Editais da Autoridade Marítima em vigor disponíveis no seu site oficial e em <http://anavnet.hidrografico.pt>  
 Área de Jurisdição: Desde a Ponta da Vila Nova para Este até à Ponta das Contendas. Costa da Ilha Graciosa.

#### Autoridade Marítima

Entidade: **Comando Local da Polícia Marítima de Angra do Heroísmo**  
 Indicativo de Chamada: POLIMARANGRA  
 Morada: A mesma da Capitania  
 Telefone: +351 912 344 795 (H24)  
 +351 295 105 143  
 Telefax: +351 210 912 514  
 E-mail: [policiamaritima.aheroismo@amn.pt](mailto:policiamaritima.aheroismo@amn.pt)  
 Web: [www.amn.pt](http://www.amn.pt)  
 Frequências: Canal 16 (chamada)  
 Canal 11 (trabalho)  
 Horário (horas locais): H24

#### Autoridade Portuária

Entidade: **Portos dos Açores, S.A. – Direção Geral dos Portos da Terceira e Graciosa**  
 Morada: Zona Portuária – Cabo da Praia  
 9760-571 Praia da Vitória  
 Telefone: +351 295 540 000  
 Telefax: +351 295 216 304  
 E-mail: [+351 295 540 519](mailto:+351.295.540.519)  
 Web: [dgptg@portosdosacores.pt](mailto:dgptg@portosdosacores.pt)  
 Horário (horas locais): Dias úteis das 09:00 às 12:00 e das 13:00 às 17:00.  
 Procedimentos: As embarcações que pretendam demandar o porto terão de cumprir as normas impostas pelas autoridades portuárias, marítimas, aduaneiras e sanitárias.  
 A chegada ao porto e a largada do mesmo registam-se quando as embarcações transpõem a linha que limita a área obrigatória de pilotagem, respectivamente num sentido ou no noutro.  
 A entrada e saída do porto interior verificam-se quando as embarcações transpõem o farolim da ponta do molhe, num ou noutro sentido, respectivamente.  
 Para mais informações consultar as Normas e Regulamentos da Autoridade Marítima em vigor disponíveis no seu site oficial e em <http://anavnet.hidrografico.pt>

#### Pilotos

Entidade: **Portos dos Açores, S.A. – Direção Geral dos Portos da Terceira e Graciosa – Departamento de Pilotagem**  
 Indicativo de Chamada: PILOTOSANGRA  
 Morada: Zona Portuária – cabo da Praia

9760-571 Praia da Vitória  
 Telefone: +351 295 540 000  
 +351 962 735 799 (H24)  
 Telefax: +351 295 540 019  
 E-mail: [dgptg@portosdosacores.pt](mailto:dgptg@portosdosacores.pt)  
 Frequências: Canal 16 (chamada)  
 Canal 11, 14 (trabalho)  
 Horário (horas locais): H24  
 Procedimento: A pilotagem é obrigatória no interior do porto e até ao limite exterior de 2 milhas náuticas, centrado no farolim do Monte Brasil.  
 Para mais informações consultar as Normas e Regulamentos da Autoridade Portuária em vigor disponíveis no seu site oficial e em <http://anavnet.hidrografico.pt>

#### Náutica de Recreio

Entidade: **Marina D'Angra**  
 Indicativo de Chamada: MARINAANGRA  
 Morada: Portos dos Açores, S.A. – Direção Geral dos Portos da Terceira e Graciosa  
 Marina de Angra do Heroísmo  
 Porto da Pipas  
 9700-154 Angra do Heroísmo  
 Telefone: +351 295 540 000  
 Telefax: +351 295 216 309  
 E-mail: [marina.angra@aptg.pt](mailto:marina.angra@aptg.pt)  
 Website: [www.marinaazores.com](http://www.marinaazores.com)  
 Frequências: Canal 16 (chamada)  
 Canal 9 (trabalho)  
 Horário (horas locais): Verão – das 08:00 às 20:00.  
 Inverno – das 08:00 às 17:00

#### Autoridade Alfandegária

Entidade: **Delegação Aduaneira de Angra do Heroísmo**  
 Morada: Pátio da Alfândega  
 9700-066 Angra do Heroísmo  
 Telefone: +351 295 403 690  
 Telefax: +351 295 403 699  
 E-mail: [apdelgada-dah@at.gov.pt](mailto:apdelgada-dah@at.gov.pt)  
 Website: [www.dgaiec.min-financas.pt](http://www.dgaiec.min-financas.pt)

#### Serviço de Estrangeiros e Fronteiras

Entidade: **Posto de Fronteira Marítimo – Porto de Angra – PF 224**  
 Morada: Edifício da Marina da Praia da Vitória  
 9760-571 Praia da Vitória  
 Telefone: +351 295 542 148  
 Telemovel: +351 966 780 521  
 Telefax: +351 295 217 502  
 E-mail: [pf224.pvitoria@séf.pt](mailto:pf224.pvitoria@séf.pt)  
 Website: [www.séf.pt](http://www.séf.pt)

### 11.4.2.3 Porto de Vila da Praia, Ilha Graciosa

39°03.1'N – 027°58.1'W

#### Autoridade Marítima

Entidade: **Delegação Marítima de Santa Cruz da Graciosa**  
 Indicativo de Chamada: DELEGMARGRACIOSA  
 Morada: Rua Nova n.º 21  
 9880-384 Santa Cruz da Graciosa  
 Telefone: +351 295 712 128  
 Telefax: +351 210 921 512  
 +351 295 732 002  
 E-mail: [delmarscruzgrac.secretaria@marinha.pt](mailto:delmarscruzgrac.secretaria@marinha.pt)  
 Web: [www.amn.pt](http://www.amn.pt)  
 Horário (horas locais): Dias úteis, das 09:00 às 13:00 e das 14:00 às 17:00  
 Procedimentos: As embarcações que pretendam demandar o porto terão de cumprir as normas impostas pelas autoridades portuárias, marítimas, aduaneiras e sanitárias.  
 A chegada ao porto e a largada do mesmo registam-se quando as embarcações transpõem a linha que limita a área obrigatória de pilotagem, respectivamente num sentido ou no noutro.  
 A entrada e saída do porto interior verificam-se quando as embarcações transpõem o farolim da ponta do molhe, num ou noutro sentido, respectivamente.  
 Para mais informações consultar as Normas e Regulamentos da Autoridade Marítima

em vigor disponíveis no seu site oficial e em <http://anavnet.hidrografico.pt>

#### Autoridade Marítima

Entidade: **Extensão do Comando Local da Polícia Marítima de Angra do Heroísmo em Santa Cruz da Graciosa**  
 Indicativo de Chamada: POLIMARGRACIOSA  
 Morada: Rua Nova n.º 17 Santa Cruz  
 9880-384 Santa Cruz da Graciosa  
 Telefone: +351 912 344 866 (H24)  
 +351 210 921 512  
 Telefax: +351 295 732 002  
 E-mail: [policiamaritima.graciosa@amn.pt](mailto:policiamaritima.graciosa@amn.pt)  
 Web: [www.amn.pt](http://www.amn.pt)  
 Frequências: Canal 16 (chamada)  
 Canal 11 (trabalho)  
 Horário (horas locais): Dias úteis das 09:00 às 17:00

#### Autoridade Portuária

Entidade: **Portos dos Açores, S.A. – Direção Geral dos Portos da Terceira e Graciosa – Delegação da Graciosa**  
 Morada: Rochela – Praia da Graciosa  
 9880-228 São Mateus – Santa Cruz da Graciosa  
 Telefone: +351 295 712 257  
 Telefax: +351 295 712 206  
 E-mail: [portograciosa@portosdosacores.pt](mailto:portograciosa@portosdosacores.pt)  
 Web: [www.portosdosacores.pt](http://www.portosdosacores.pt)  
 Procedimentos: As embarcações que pretendam demandar o porto terão de cumprir as normas impostas pelas autoridades portuárias, marítimas, aduaneiras e sanitárias.  
 A chegada ao porto e a largada do mesmo registam-se quando as embarcações transpõem a linha que limita a área obrigatória de pilotagem, respectivamente num sentido ou no noutro.  
 A entrada e saída do porto interior verificam-se quando as embarcações transpõem o farolim da ponta do molhe, num ou noutro sentido, respectivamente.  
 Para mais informações consultar as Normas e Regulamentos da Autoridade Portuária em vigor disponíveis no seu site oficial e em <http://anavnet.hidrografico.pt>

#### Pilotos

Entidade: **Portos dos Açores, S.A. – Direção Geral dos Portos da Terceira e Graciosa – Departamento de Pilotagem**  
 Indicativo de Chamada: PILOTOSGRACIOSA  
 Morada: Zona Portuária  
 9760-571 Praia da Vitória  
 Telefone: +351 295 540 000  
 Web: [www.portosdosacores.pt](http://www.portosdosacores.pt)  
 Frequências: Canal 16 (chamada)  
 Canal 11, 14 (trabalho)  
 Horário (horas locais): Escuta VHF só quando há previsão de movimento e navios  
 Procedimento: A pilotagem é obrigatória no interior do porto e até ao limite exterior de 2 milhas náuticas, centrado no farolim do molhe do porto da Praia da Graciosa.  
 Para mais informações consultar as Normas e Regulamentos da Autoridade Portuária em vigor disponíveis no seu site oficial e em <http://anavnet.hidrografico.pt>

#### Pesca

Entidade: **Lotaçor S.A. – Serviço de Lotas dos Açores – Lota da Graciosa**  
 Morada: Lota da Praia da Graciosa  
 Praia da Graciosa  
 9880-280 S. Mateus SCG  
 Telefone: +351 969 568 927  
 Telefax: +351 295 712 375  
 E-mail: [graciosa@lotacor.pt](mailto:graciosa@lotacor.pt)  
 Website: [www.lotacor.pt](http://www.lotacor.pt)

#### Autoridade Alfandegária

Entidade: **Posto Aduaneiro da Praia (Graciosa)**  
 Morada: Largo Senador Vicente Ramos n.º 21  
 Praia da Graciosa  
 9880-225 S. Mateus SCG  
 Telefone: +351 295 732 158  
 Telefax: +351 295 732 158

E-mail: [apdelgada-dah-ppg@at.gov.pt](mailto:apdelgada-dah-ppg@at.gov.pt)

Website: [www.portaldasfinancas.gov.pt](http://www.portaldasfinancas.gov.pt)

#### 11.4.2.4 Santa Cruz, Ilha Graciosa

39°05.3'N – 028°00.1'W

##### Autoridade Marítima

Entidade: **Delegação Marítima de Santa Cruz da Graciosa**  
 Indicativo de Chamada: DELEGMARGRACIOSA  
 Morada: Rua Nova n.º 21  
 9880-384 Santa Cruz da Graciosa  
 Telefone: +351 295 712 128  
 Telefax: +351 210 921 512  
 +351 295 732 002  
 E-mail: [delmarscruzgrac.secretaria@marinha.pt](mailto:delmarscruzgrac.secretaria@marinha.pt)  
 Website: [www.amn.pt](http://www.amn.pt)  
 Horário (horas locais): Dias úteis, das 09:00 às 12:30 e das 14:00 às 17:00

##### Autoridade Marítima

Entidade: **Posto da Polícia Marítima de Santa Cruz da Graciosa**  
 Indicativo de Chamada: POLIMARGRACIOSA  
 Morada: Rua Nova n.º 17 Santa Cruz  
 9880-384 Santa Cruz da Graciosa  
 Telefone: +351 912 344 866 (H24)  
 Telefax: +351 210 921 512  
 +351 295 732 002  
 E-mail: [policiamaritima.graciosa@amn.pt](mailto:policiamaritima.graciosa@amn.pt)  
 website: [www.amn.pt](http://www.amn.pt)  
 Frequências: Canal 16 (chamada)  
 Canal 11 (trabalho)  
 Horário (horas locais): Das 09:00 às 17:00 dos dias úteis e quando necessário

##### Autoridade Portuária

Entidade: **Portos dos Açores, S.A. – Direção Geral dos Portos da Terceira e Graciosa – Delegação da Graciosa**  
 Morada: Rochela – Praia da Graciosa  
 9880-228 São Mateus – Santa Cruz da Graciosa  
 Telefone: +351 295 712 257  
 Telefax: +351 295 712 206  
 E-mail: [portograciosa@portosdosacores.pt](mailto:portograciosa@portosdosacores.pt)  
 Web: [www.portosdosacores.pt](http://www.portosdosacores.pt)

##### Autoridade Alfandegária

Entidade: **Posto Aduaneiro da Praia (Graciosa)**  
 Morada: Largo Senador Vicente Ramos n.º 21  
 Praia da Graciosa  
 9880-225 S. Mateus SCG  
 Telefone: +351 295 732 158  
 Telefax: +351 295 732 158  
 E-mail: [apdelgada-dah-ppg@at.gov.pt](mailto:apdelgada-dah-ppg@at.gov.pt)  
 Website: [www.portaldasfinancas.gov.pt](http://www.portaldasfinancas.gov.pt)

#### 11.4.2.5 Horta, Ilha do Faial

38°31.9'N – 028°37.4'W

##### Autoridade Marítima

Entidade: **Capitania do Porto da Horta**  
 Indicativo de Chamada: CAPIMARHORTA  
 Morada: Largo Doutor Manuel Arriaga  
 9900-026 Horta  
 Telefone: +351 292 208 010  
 Telefax: +351 292 208 019  
 E-mail: [capitania.horta@amn.pt](mailto:capitania.horta@amn.pt)  
 Web: [www.amn.pt](http://www.amn.pt)  
 Frequências: Canal 16 (chamada)  
 Canal 09/10 – Náutica de recreio  
 Canal 13 Segurança de Navegação  
 Canal 14 (trabalho)

Horário (horas locais): Dias úteis, das 09:00 às 15:00

Procedimento: 1. É proibido navegar a velocidades superiores a 5 nós no interior da linha Molhe Norte – Molhe do Porto Comercial.

2. Aviso de chegada:

a) Os legais representantes devem comunicar à Capitania do Porto da Horta, com pelo menos duas horas de antecedência, a hora exata de entrada ou de saída dos portos, dos navios ou embarcações que representam. Procedimento idêntico deverá ocorrer, mas com uma antecedência mínima de 24 horas, quando se tratar de navios transportando explosivos ou navios tanque utilizados no transporte de álcool, de hidrocarbonetos ou de gás liquefeito;

b) Os navios que transportem carga tóxica ou acrilonitrilo, antes de entrarem nas águas territoriais sob jurisdição da Capitania do Porto da Horta, deverão obter a prévia autorização da AM, assim como os licenciamentos exigidos por outras entidades, que por motivos legais tenham que ser obtidas.

3. Os navios comunitários e estrangeiros que pretendam demandar portos e fundeadouros, na situação de arribados, deverão enviar para a Capitania do Porto da Horta, ao IPTM ou à APTO o respetivo “Termo de Arribada”, onde conste:

a) Identificação do navio (Nome/Bandeira/Número IMO/Comprimento e Calado Máximo do navio à chegada);

b) Procedência (três últimos portos e destino previsto);

c) Tipo de navio e capacidade de manobra;

d) Tipo e quantidade de carga existente a bordo;

e) Existência de materiais/mercadoria perigosos ou poluentes, sua classificação IMO e quantidades;

f) Descrição das avarias.

Para mais informações consultar os Editais da Autoridade Marítima em vigor disponíveis no seu site oficial e em <http://anavnet.hidrografico.pt>

Area de Jurisdição: Ilhas do Faial, Pico e S. Jorge

#### **Autoridade Marítima**

Entidade: **Comando Local da Polícia Marítima da Horta**

Indicativo de Chamada: POLIMARHORTA

Morada: A mesma da Capitania

Telefone: +351 292 208 015

+351 912 354 130

Telefax: +351 292 208 017

E-mail: [policiamaritima.horta@amn.pt](mailto:policiamaritima.horta@amn.pt)

Web: [www.amn.pt](http://www.amn.pt)

Frequências: Canal 16 (chamada)

Canal 09/10 (nautica de recreio)

Canal 13 (segurança de navegação)

Canal 14 (trabalho)

Horário (horas locais): H24

#### **Autoridade Portuária**

Entidade: **Portos dos Açores, S.A. – Direção Geral dos Portos do Triângulo e do Grupo Ocidental**

Morada: Av. Gago Coutinho e Sacadura Cabral 7  
9900-062 Horta

Telefone: +351 292 208 300

Telefax: +351 292 208 315

E-mail: [geral@portosdosacores.pt](mailto:geral@portosdosacores.pt)

Web: [www.portosdosacores.pt](http://www.portosdosacores.pt)

Horário (horas locais): Das 0800 às 1200 e das 1300 às 1700

Procedimento: 1- As embarcações que pretendam demandar o porto terão de cumprir as normas impostas pelas autoridades portuárias, marítimas, aduaneiras e sanitárias.

2- A chegada ao porto e a largada do mesmo registam-se quando as embarcações transpõem a linha que limita a área obrigatória de pilotagem, respectivamente num sentido ou no noutro.

3- A entrada e saída do porto interior verificam-se quando as embarcações transpõem o farolim da ponta do molhe, num ou noutro sentido, respectivamente.

Para mais informações consultar as Normas e Regulamentos da Autoridade Portuária em vigor disponíveis no seu site oficial e em <http://anavnet.hidrografico.pt>

#### **Pilotos**

Entidade: **Portos dos Açores, S.A. – Direção Geral dos Portos do Triângulo e do Grupo Ocidental – Departamento de Pilotagem**

Indicativo de Chamada: PILOTOSHORTA

Morada: Av. Gago Coutinho e Sacadura Cabral 7  
9900-062 Horta

Telefone: +351 292 293 099  
 +351 963 698 962 (H24)  
 Telefax: +351 292 208 315  
 Web: [www.portosdosacores.pt](http://www.portosdosacores.pt)  
 Frequências: Canal 16 (chamada)  
 Canal 14 (trabalho)  
 Horário (horas locais): Das 0800 às 1200 e das 1300 às 1700  
 Procedimento: A pilotagem é obrigatória uma distância de 2 milhas náuticas centrada no farolim da ponta do molhe do porto da Horta  
 Para mais informações consultar as Normas e Regulamentos da Autoridade Portuária em vigor disponíveis no seu site oficial e em <http://anavnet.hidrografico.pt>

#### Náutica de Recreio

Entidade: **Horta Marina**  
 Indicativo de Chamada: HORTAMARINA  
 Morada: Rua Vasco da Gama  
 9900-017 Horta  
 Telefone: +351 292 391 693  
 Telefax: +351 292 293 986  
 E-mail: [hortamarina@aptosa.com](mailto:hortamarina@aptosa.com)  
 Web: [www.marinasazores.com](http://www.marinasazores.com)  
 Frequências: Canal 16 (chamada)  
 Canais 10 (trabalho)  
 Horário (horas locais): Época Alta: das 08:00 às 20:00  
 Época Baixa: das 08:00 às 17:00

#### Autoridade Alfandegária

Entidade: **Delegação Aduaneira da Horta**  
 Morada: Rua D. Vasco da Gama, 50  
 9000-017 Horta  
 Telefone: +351 292 292 160  
 Telefax: +351 292 292 169  
 E-mail: [dahorta@dgaiec.min-financas.pt](mailto:dahorta@dgaiec.min-financas.pt)  
 Website: [www.dgaiec.min-financas.pt](http://www.dgaiec.min-financas.pt)

#### Pesca

Entidade: **Lotaçor S.A. – Serviço de Lotas dos Açores – Lota do Faial**  
 Morada: Lota e Entrepósito da Horta  
 Cais de Santa Cruz  
 9900-017 Angústias  
 Telefone: +351 969 568 949  
 Telefax: +351 292 391 018  
 E-mail: [horta@lotacor.pt](mailto:horta@lotacor.pt)  
 Website: [www.lotacor.pt](http://www.lotacor.pt)

#### Serviço de Estrangeiros e Fronteiras

Entidade: **Posto de Fronteira Marítimo – Cais de Santa Cruz da Horta – PF 211**  
 Morada: Cais de Santa Cruz da Horta  
 9900-172 Horta  
 Telefone: +351 292 392 043  
 Telemovel +351 961 743 866 / 962 021 533 (Responsavel)  
 Telefax: +351 292 392 089  
 E-mail: [pf211.horta@sef.pt](mailto:pf211.horta@sef.pt)  
 Website: [www.sef.pt](http://www.sef.pt)

### 11.4.2.6 São Roque – Porto do Cais, Ilha do Pico

38°31.7'N – 028°19.2'W

#### Autoridade Marítima

Entidade: **Delegação Marítima de São Roque do Pico**  
 Indicativo de Chamada: DELEGMARROQUE  
 Morada: Rua do Cais, 33  
 9940-355 S. Roque do Pico  
 Telefone: +351 292 642 326  
 Telefax: +351 292 642 448  
 E-mail: [delegmar.sroque@amn.pt](mailto:delegmar.sroque@amn.pt)  
 Web: [www.amn.pt](http://www.amn.pt)  
 Frequências: Canal 16 (chamada)

	Canal 14 (trabalho)
Horário (horas locais):	Dias úteis das 09:00 às 15:00
<b>Autoridade Marítima</b>	
Entidade:	<b>Posto da Polícia Marítima de São Roque do Pico</b>
Indicativo de Chamada:	POLIMARROQUE
Morada:	A mesma da Delegação Marítima
Telefone:	+351 292 642 589
	+351 912 354 131
Telefax:	+351 292 642 589
E-mail:	<a href="mailto:policiamaritima.sroque@amn.pt">policiamaritima.sroque@amn.pt</a>
Web:	<a href="http://www.amn.pt">www.amn.pt</a>
Frequências:	Canal 16 (chamada)
	Canal 14 (trabalho)
Horário (horas locais):	Das 08:00 às 20:00
<b>Autoridade Portuária</b>	
Entidade:	<b>Portos dos Açores, S.A. – Direção Geral dos Portos do Triângulo e do Grupo Ocidental – Delegação do Porto de São Roque do Pico</b>
Morada:	Rua do Porto
	9940-363 São Roque do Pico
Telefone:	+351 292 642 466
Telefax:	+351 292 642 134
E-mail:	<a href="mailto:portosrp@portosdosacores.pt">portosrp@portosdosacores.pt</a>
Web:	<a href="http://www.portosdosacores.pt">www.portosdosacores.pt</a>
Horário (horas locais):	Dias úteis das 08:00 às 12:00 e das 13:00 às 17:00
Procedimentos:	1- As embarcações que pretendam demandar o porto terão de cumprir as normas impostas pelas autoridades portuárias, marítimas, aduaneiras e sanitárias.
	2- A chegada ao porto e a largada do mesmo registam-se quando as embarcações transpõem a linha que limita a área obrigatória de pilotagem, respectivamente num sentido ou no noutro.
	3- A entrada e saída do porto interior verificam-se quando as embarcações transpõem o farolim da ponta do molhe, num ou noutro sentido, respectivamente.
	Para mais informações consultar as Normas e Regulamentos da Autoridade Portuária em vigor disponíveis no seu site oficial e em <a href="http://anavnet.hidrografico.pt">http://anavnet.hidrografico.pt</a>
<b>Pilotos</b>	
Entidade:	<b>Portos dos Açores, S.A. – Direção Geral dos Portos do Triângulo e do Grupo Ocidental – Delegação do Porto de São Roque do Pico – Departamento de pilotagem</b>
Indicativo de Chamada:	PILOTOSÃOOROQUE
Morada:	Praia do Norte
	9940 São Roque do Pico
Telefone:	+351 292 655 122
	+351 963 707 068
Telefax:	+351 292 642 134
Frequências:	Canal 16 (chamada)
	Canal 14 (trabalho)
Web:	<a href="http://www.portosdosacores.pt">www.portosdosacores.pt</a>
Horário (horas locais):	H24
Procedimento:	A pilotagem é obrigatória a uma distância de 2 milhas náuticas centrada no farolim da ponta do molhe do porto de São Roque e encontra-se disponível H24
	Para mais informações consultar as Normas e Regulamentos da Autoridade Portuária em vigor disponíveis no seu site oficial e em <a href="http://anavnet.hidrografico.pt">http://anavnet.hidrografico.pt</a>
<b>Autoridade Alfandegária</b>	
Entidade:	<b>Posto Aduaneiro de S. Roque do Pico</b>
Morada:	Clube Naval de S. Roque do Pico
	9940-361 São Roque do Pico
Telefone:	+351 292 642 851
Telefax:	+351 292 642 851
E-mail:	<a href="mailto:pasroque@dgaiec.min-financas.pt">pasroque@dgaiec.min-financas.pt</a>
Website:	<a href="http://www.dgaiec.min-financas.pt">www.dgaiec.min-financas.pt</a>

#### 11.4.2.7 Lajes, Ilha do Pico

38°23.9'N – 028°15.4'W

##### Autoridade Marítima

Entidade: **Delegação Marítima das Lajes do Pico**

08/2016



Indicativo de Chamada: DELEGMARLAJES  
 Morada: Rua dos Baleeiros  
 9930-143 Lajes do Pico  
 Telefone: +351 292 672 389  
 Telefax: +351 292 672 389  
 E-mail: [delmarlajes.secretaria@marinha.pt](mailto:delmarlajes.secretaria@marinha.pt)  
 Web: [www.amn.pt](http://www.amn.pt)  
 Frequências: Canal 16 (chamada)  
 Canal 11 (trabalho)  
 Horário (horas locais): Dias úteis, das 09:00 às 15:00  
 Procedimento Os navegantes são avisados para não entrarem no porto durante a noite.  
 Do Caneiro para o interior do porto é proibido navegar a velocidades superiores a 3 nós.  
 Para mais informações consultar os Editais da Autoridade Marítima em vigor disponíveis no seu site oficial e em <http://anavnet.hidrografico.pt>

#### Autoridade Marítima

Entidade: **Posto da Polícia Marítima de São Roque do Pico**  
 Indicativo de Chamada: POLIMARROQUE  
 Morada: A mesma da Delegação Marítima  
 +351 292 642 589  
 Telefone: +351 912 354 131  
 Telefax: +351 292 642 589  
 E-mail: [policiamaritima.sroque@amn.pt](mailto:policiamaritima.sroque@amn.pt)  
 Web: [www.amn.pt](http://www.amn.pt)  
 Frequências: Canal 16 (chamada)  
 Canal 11 (trabalho)  
 Horário escuta (horas locais): Das 0800 às 2000

#### Autoridade Portuária

Entidade: **Portos dos Açores, S.A. – Direção Geral dos Portos do Triângulo e do Grupo Ocidental – Delegação do Porto das Lajes do Pico**  
 Morada: Rua do Porto  
 9930-363 São Roque do Pico  
 Telefone: +351 292 642 466  
 Telefax: +351 292 642 134  
 E-mail: [geral@portosdosacores.pt](mailto:geral@portosdosacores.pt)  
 Web: [www.portosdosacores.pt](http://www.portosdosacores.pt)  
 Horário (horas locais): Dias úteis das 08:00 às 12:00 e das 13:00 às 17:00

#### Náutica de Recreio

Entidade: **Núcleo de Recreio Náutico das Lajes do Pico**  
 Indicativo de Chamada: MARINA DAS LAJES  
 Morada: Rua dos Baleeiros  
 9930-143 Lajes do Pico  
 Telefone: +351 292 672 121  
 Telefax: +351 292 642 131  
 E-mail: [marinalajes@portosdosacores.pt](mailto:marinalajes@portosdosacores.pt)  
 Frequências: Canal 16 (chamada)  
 Horário (horas locais): Época Alta: das 08:00 às 20:00  
 Época Baixa: das 08:00 às 17:00

### 11.4.2.8 Madalena, Ilha do Pico

38°32.1'N – 028°31.9'W

#### Autoridade Marítima

Entidade: **Posto da Polícia Marítima de São Roque do Pico**  
 Indicativo de Chamada: POLIMARROQUE  
 Morada: A mesma da Delegação Marítima de São Roque do Pico  
 Telefone: +351 292 642 589  
 +351 912 354 131  
 Telefax: +351 292 642 589  
 E-mail: [policiamaritima.sroque@amn.pt](mailto:policiamaritima.sroque@amn.pt)  
 web [www.amn.pt](http://www.amn.pt)  
 Frequências: Canal 16 (chamada)  
 Canal 11 (trabalho)  
 Horário escuta (horas locais): Das 08:00 às 20:00  
 Procedimento: Na primavera e verão, é proibido navegar a velocidades superiores a 3 nós junto ao cais velho, para segurança do embarque/desembarque de passageiros.  
 Para mais informações consultar os Editais da Autoridade Marítima em vigor

disponíveis no seu site oficial e em <http://anavnet.hidrografico.pt>

#### Autoridade Portuária

Entidade: **Portos dos Açores, S.A. – Direção Geral dos Portos do Triângulo e do Grupo Ocidental – Delegação do Porto da Madalena**  
 Morada: Gare Marítima da Madalena  
 Telefone: +351 292 622 365  
 Telefax: +351 292 642 134  
 E-mail: [portomadalena@portosdosacores.pt](mailto:portomadalena@portosdosacores.pt)  
 Web: [www.portosdosacores.pt](http://www.portosdosacores.pt)

#### Pesca

Entidade: **Lotaçor S.A. – Serviço de Lotas dos Açores – Lota do Pico**  
 Morada: Lota da Madalena  
 Av. Machado Serpa  
 9950-305 Madalena  
 Telefone: +351 969 568 933  
 Telefax: +351 292 622 230  
 E-mail: [ent.madalena@lotacor.pt](mailto:ent.madalena@lotacor.pt)  
 Website: [www.lotacor.pt](http://www.lotacor.pt)

### 11.4.2.9 Velas, Ilha de São Jorge

38°40.7'N – 028°12.2'W

#### Autoridade Marítima

Entidade: **Delegação Marítima das Velas**  
 Indicativo de Chamada: DELEGMARVELAS  
 Morada: Avenida Miguel Bombarda  
 9800-523 Velas – São Jorge  
 Telefone: +351 295 412 336  
 Telefax: +351 295 412 336  
 E-mail: [delegmar.velas@amn.pt](mailto:delegmar.velas@amn.pt)  
 Web: [www.amn.pt](http://www.amn.pt)  
 Frequências: Canal 16 (chamada)  
 Canal 11 (trabalho)  
 Horário (horas locais): Dias úteis, das 09:00 às 12:30 e das 14:00 às 17:30

#### Autoridade Marítima

Entidade: **Posto da Polícia Marítima das Velas**  
 Indicativo de Chamada: POLIMARVELAS  
 Morada: A mesma da Delegação Marítima  
 Telefone: +351 295 432 388  
 +351 912 354 132 (H24)  
 Telefax: +351 295 432 338  
 E-mail: [policiamaritima.velas@amn.pt](mailto:policiamaritima.velas@amn.pt)  
 Web: [www.amn.pt](http://www.amn.pt)  
 Frequências: Canal 16 (chamada)  
 Canal 11 (trabalho)  
 Horário (horas locais): H24

#### Autoridade Portuária

Entidade: **Portos dos Açores, S.A. – Direção Geral dos Portos do Triângulo e do Grupo Ocidental – Delegação do Porto das Velas**  
 Morada: Rua das Caravelas  
 9800 Velas  
 Telefone: +351 295 412 047  
 Telefax: +351 295 412 306  
 E-mail: [portovelas@portosdosacores.pt](mailto:portovelas@portosdosacores.pt)  
 Web: [www.portosdosacores.pt](http://www.portosdosacores.pt)  
 Horário (horas locais): Das 08:00 às 12:00 e das 13:00 às 17:00

#### Pilotos

Entidade: **Portos dos Açores, S.A. – Direção Geral dos Portos do Triângulo e do Grupo Ocidental – Delegação do Porto das Velas – Departamento de Pilotagem**  
 Indicativo de Chamada: PILOTODEVELAS  
 Morada: Avenida do Livramento  
 9800 Velas  
 Telefone: +351 295 412 197 (residência)  
 +351 963 698 905 (H24)  
 Telefax: +351 295 412 306  
 Web: [www.portosdosacores.pt](http://www.portosdosacores.pt)  
 Frequências: Canal 16 (chamada)

Canal 14 (trabalho)  
 Procedimento: A pilotagem é obrigatória a uma distância de 2 milhas náuticas centrada no farolim da ponta do molhe do porto das Velas.  
 Encontra-se disponível H24, dependendo das condições meteorológicas.  
 Para mais informações consultar as Normas e Regulamentos da Autoridade Portuária em vigor disponíveis no seu site oficial e em <http://anavnet.hidrografico.pt>

#### Náutica de Recreio

Entidade: **Velas Marina**  
 Indicativo de Chamada: VELAS MARINA  
 Morada: Rua das Caravelas  
 9800-536 Velas  
 Telefone: +351 295 432 118  
 Telefax: +351 295 432 118  
 E-mail: [marinavelas@portosdosacores.pt](mailto:marinavelas@portosdosacores.pt)  
 Web [www.marinasazores.com](http://www.marinasazores.com)  
 Frequências: Canal 16 (chamada)  
 Canal 10 (trabalho)  
 Horário (horas locais): Época Alta: das 08:00 às 20:00  
 Época Baixa: das 08:00 às 17:00

#### Pesca

Entidade: **Lotaçor S.A. – Serviço de Lotas dos Açores – Lota de São Jorge**  
 Morada: Lota das Velas  
 Rua das Caravelas  
 9800-532 Velas de São Jorge  
 Telefone: +351 969 568 929  
 Telefax: +351 295 412 666  
 E-mail: [sjorge@lotacor.pt](mailto:sjorge@lotacor.pt)  
 Website: [www.lotacor.pt](http://www.lotacor.pt)

#### Autoridade Alfandegária

Entidade: **Posto Aduaneiro de Velas (S. Jorge)**  
 Morada: R. Conselheiro Doutor José Pereira, n.º 5 – 2º  
 9800-530 Velas  
 Telefone: +351 295 432 200  
 Telefax: +351 295 432 200  
 E-mail: [pavelas@dgaiec.min-financas.pt](mailto:pavelas@dgaiec.min-financas.pt)  
 Website: [www.dgaiec.min-financas.pt](http://www.dgaiec.min-financas.pt)

### 11.4.2.10 Porto da Calheta, Ilha de São Jorge

38°35.8'N – 028°00.6'W

#### Autoridade Marítima

Entidade: **Delegação Marítima das Velas**  
 Indicativo de Chamada: DELEGMARVELAS  
 Morada: Avenida Miguel Bombarda  
 9800-523 Velas – São Jorge  
 Telefone: +351 295 412 336  
 Telefax: +351 295 412 336  
 E-mail: [delegmar.velas@amn.pt](mailto:delegmar.velas@amn.pt)  
 Web [www.amn.pt](http://www.amn.pt)  
 Frequências: Canal 16 (chamada)  
 Canal 11 (trabalho)  
 Horário (horas locais): Dias úteis, das 09:00 às 12:30 e das 14:00 às 17:30

#### Autoridade Marítima

Entidade: **Posto da Polícia Marítima das Velas**  
 Indicativo de Chamada: POLIMARVELAS  
 Morada: A mesma da Delegação Marítima  
 Telefone: +351 295 432 388  
 +351 912 354 132 (H24)  
 Telefax: +351 295 432 338  
 E-mail: [policiamaritima.velas@amn.pt](mailto:policiamaritima.velas@amn.pt)  
 Web [www.amn.pt](http://www.amn.pt)  
 Frequências: Canal 16 (chamada)  
 Canal 11 (trabalho)  
 Horário (horas locais): H24

#### Autoridade Portuária

Entidade: **Portos dos Açores, S.A. – Direção Geral dos Portos do Triângulo e do Grupo**

**Ocidental – Delegação do Porto das Velas**

Morada: Rua das Caravelas  
9800 Velas  
Telefone: +351 295 412 047  
Telefax: +351 295 412 306  
E-mail: [portovelas@portosdosacores.pt](mailto:portovelas@portosdosacores.pt)  
Web: [www.portosdosacores.pt](http://www.portosdosacores.pt)  
Horário (horas locais): Das 0800 às 1200 e das 1300 às 1700

**Autoridade Alfandegária**

Entidade: **Posto Aduaneiro de Velas (S. Jorge)**  
Morada: R. Conselheiro Doutor José Pereira, n.º 5 – 2º  
9800-530 VELAS  
Telefone: +351 295 432 200  
Telefax: +351 295 432 200  
E-mail: [pavelas@dgaiec.min-financas.pt](mailto:pavelas@dgaiec.min-financas.pt)  
Website: [www.dgaiec.min-financas.pt](http://www.dgaiec.min-financas.pt)

### 11.4.3 Grupo Ocidental

#### 11.4.3.1 Porto das Lajes, Ilha das Flores

39°22.8'N – 031°09.7'W

**Autoridade Marítima**

Entidade: **Capitania do Porto de Santa Cruz das Flores**  
Indicativo de Chamada: CAPIMARFLORES  
Morada: Rua Senador André de Freitas  
9970-337 Santa Cruz das Flores  
Telefone: +351 292 592 224  
Telefax: +351 292 542 149  
E-mail: [capitania.flores@amn.pt](mailto:capitania.flores@amn.pt)  
Website: [www.amn.pt](http://www.amn.pt)  
Frequências: Canal 16 (chamada)  
Canal 11 (trabalho)  
Horário (horas locais): Dias úteis, das 09:00 às 12:30 e das 14:00 às 17:30  
Procedimento: No interior do Porto das Lajes, para dentro da linha Farolim do Molhe, qualquer evento náutico, fica sujeito a prévia autorização da Capitania do Porto de Santa Cruz das Flores.  
A prática individual e/ou coletiva de desportos náuticos, bem como as atividades de treino de coletividades não devem interferir com a navegação comercial dos Portos, nomeadamente de transporte de mercadorias e passageiros.  
Para mais informações consultar os Editais da Autoridade Marítima em vigor disponíveis no seu site oficial e em <http://anavnet.hidrografico.pt>  
Área de Jurisdição: Ilhas das Flores e Corvo

**Autoridade Marítima**

Entidade: **Posto Marítimo das Lages das Flores**  
Indicativo de Chamada: POLIMARFLORES  
Morada: Av. do Emigrante  
9960-431 Lajes das Flores  
Telefone: +351 292 593 005  
+351 912 354 367 (H24)  
Telefax: +351 292 593 005  
E-mail: [policiamaritima.flores@amn.pt](mailto:policiamaritima.flores@amn.pt)  
Website: [www.amn.pt](http://www.amn.pt)  
Frequências: Canal 16 (chamada)  
Canal 11 (trabalho)  
Horário (horas locais): H24

**Autoridade Portuária**

Entidade: **Portos dos Açores, S.A. – Direção Geral dos Portos do Triângulo e do Grupo Ocidental – Delegação do Porto das Lajes das Flores**  
Morada: Rua do Porto  
9960-438 Lajes das Flores  
Telefone: +351 292 593 437  
Telefax: +351 292 593 437  
E-mail: [marinaflores@portosdosacores.pt](mailto:marinaflores@portosdosacores.pt) / [portolajesflores@portosdosacores.pt](mailto:portolajesflores@portosdosacores.pt)  
Website: [www.portosdosacores.pt](http://www.portosdosacores.pt)  
Horário (horas locais): Das 09:00 às 17:00

Procedimentos: As embarcações que pretendam demandar o porto terão de cumprir as normas impostas pelas autoridades portuárias, marítimas, aduaneiras e sanitárias.  
A chegada ao porto e a largada do mesmo registam-se quando as embarcações transpõem a linha que limita a área obrigatória de pilotagem, respectivamente num sentido ou no noutro.  
A entrada e saída do porto interior verificam-se quando as embarcações transpõem o farolim da ponta do molhe, num ou noutro sentido, respectivamente.  
A pilotagem é obrigatória, nos termos da legislação em vigor e de acordo com o que se encontrar regulado pela autoridade marítima competente.  
Para mais informações consultar as Normas e Regulamentos da Autoridade Portuária em vigor disponíveis no seu site oficial e em <http://anavnet.hidrografico.pt>

#### Pilotos

Entidade: **Portos dos Açores, S.A. – Direção Geral dos Portos do Triângulo e do Grupo Ocidental – Delegação do Porto das Lajes das Flores – Departamento de Pilotagem**  
Indicativo de Chamada: PILOTODASFLORES  
Morada: Lajes das Flores  
Telefone: +351 292 592 289 (geral)  
+351 292 592 340 (residência)  
+351 919 396 030 (H24)  
Website: [www.portosdosacores.pt](http://www.portosdosacores.pt)  
Frequências: Canal 16 (chamada)  
Canal 14 (trabalho)  
Horário (horas locais): H24  
Procedimento: A pilotagem é obrigatória a uma distância de 2 milhas náuticas centrada no farolim da ponta do molhe do porto das Lajes.  
Para mais informações consultar as Normas e Regulamentos da Autoridade Portuária em vigor disponíveis no seu site oficial e em <http://anavnet.hidrografico.pt>

#### Autoridade Alfandegária

Entidade: **Posto Aduaneiro das Lajes das Flores**  
Morada: Av. do Emigrante, n.º 2  
9960-431 Lages das Flores  
Telefone: +351 292 593 240  
Telefax: +351 292 593 240  
E-mail: [palflores@dgaiec.min-financas.pt](mailto:palflores@dgaiec.min-financas.pt)  
Websitesite: [www.dgaiec.min-financas.pt](http://www.dgaiec.min-financas.pt)

### 11.4.3.2 Santa Cruz, Ilha das Flores

39°27.3'N – 031°07.5'W

#### Autoridade Marítima

Entidade: **Capitania do Porto de Santa Cruz das Flores**  
Indicativo de Chamada: CAPIMARFLORES  
Morada: Rua Senador André de Freitas  
9970-337 Santa Cruz das Flores  
Telefone: +351 292 592 224  
Telefax: +351 292 542 149  
E-mail: [capitania.flores@amn.pt](mailto:capitania.flores@amn.pt)  
Website: [www.amn.pt](http://www.amn.pt)  
Frequências: Canal 16 (chamada)  
Canal 11 (trabalho)  
Horário (horas locais): Dias úteis, das 09:00 às 12:30 e das 14:00 às 17:30  
Área de Jurisdição Ilhas das Flores e Corvo

#### Autoridade Marítima

Entidade: **Comando Local da Polícia Marítima de Santa Cruz das Flores**  
Indicativo de Chamada: POLIMARFLORES  
Morada: A mesma da Capitania  
Telefone: +351 912 353 025 (H24)  
E-mail: [policiamaritima.flores@amn.pt](mailto:policiamaritima.flores@amn.pt)  
Website: [www.amn.pt](http://www.amn.pt)  
Frequências: Canal 16 (chamada)  
Canal 11 (trabalho)  
Horário (horas locais): H24

#### Autoridade Portuária

Entidade: **Administração dos Portos do Triângulo e do Grupo Ocidental, S.A.-APTO, S.A. Delegação do Porto das Lajes das Flores**  
 Morada: Rua do Porto  
 9960-438 Lajes das Flores  
 Telefone: +351 292 593 148  
 Telefax: +351 292 593 437  
 Horário (horas locais): Das 0900 às 1700  
 E-mail: [marinaflores@portosdosacores.pt](mailto:marinaflores@portosdosacores.pt) / [portolajesflores@portosdosacores.pt](mailto:portolajesflores@portosdosacores.pt)  
 Website: [www.portosdosacores.pt](http://www.portosdosacores.pt)

#### Pilotos

Entidade: **Administração dos Portos do Triângulo e do Grupo Ocidental, S.A.-APTO, S.A. Delegação do Porto das Lajes das Flores – Departamento de Pilotagem**  
 Indicativo de Chamada: PILOTODASFLORES  
 Morada: Lajes das Flores  
 Telefone: +351 292 592 289 (geral)  
 +351 292 592 340 (residência)  
 +351 919 396 030 (H24)  
 Website: [www.portosdosacores.pt](http://www.portosdosacores.pt)  
 Frequências: Canal 16 (chamada)  
 Canal 14 (trabalho)  
 Horário (horas locais): H24

#### Pesca

Entidade: **Lotaçor S.A. – Serviço de Lotas dos Açores – Lota das Flores e Corvo**  
 Morada: Lota de Santa Cruz  
 Rua Senador André Freitas – Porto Velho  
 9970-337 Santa Cruz das Flores  
 Telefone: +351 969 568 940  
 Telefax: +351 292 592 519  
 E-mail: [flores@lotacor.pt](mailto:flores@lotacor.pt)  
 Website: [www.lotacor.pt](http://www.lotacor.pt)

#### Autoridade Alfandegária

Entidade: **Posto Aduaneiro das Lajes das Flores**  
 Morada: Av. do Emigrante, n.º 2  
 9960-431 Lages das Flores  
 Telefone: +351 292 593 240  
 Telefax: +351 292 593 240  
 E-mail: [palflores@dgaiec.min-financas.pt](mailto:palflores@dgaiec.min-financas.pt)  
 Website: [www.dgaiec.min-financas.pt](http://www.dgaiec.min-financas.pt)

### 11.4.3.3 Porto da Casa, Vila do Corvo, Ilha do Corvo

39°40.3'N – 031°06.6'W

#### Autoridade Marítima

Entidade: **Capitania do Porto de Santa Cruz das Flores**  
 Indicativo de Chamada: CAPIMARFLORES  
 Morada: Rua Senador André de Freitas  
 9970-337 Santa Cruz das Flores  
 Telefone: +351 292 592 224  
 Telefax: +351 292 542 149  
 E-mail: [capitania.flores@amn.pt](mailto:capitania.flores@amn.pt)  
 Website: [www.amn.pt](http://www.amn.pt)  
 Frequências: Canal 16 (chamada)  
 Canal 11 (trabalho)  
 Horário (horas locais): Dias úteis, das 09:00 às 12:30 e das 14:00 às 17:30  
 Área de Jurisdição: Ilhas das Flores e Corvo

#### Autoridade Marítima

Entidade: **Posto Marítimo do Corvo**  
 Morada: Posto Marítimo do Corvo  
 9980-000 Corvo  
 Telefone: +351 292 596 146  
 +351 912 261 542  
 Telefax: +351 292 596 146  
 Website: [www.amn.pt](http://www.amn.pt)

**Autoridade Portuária**

Entidade: **Administração dos Portos do Triângulo e do Grupo Ocidental, S.A.-APTO, S.A.  
Delegação do Porto das Lajes das Flores**

Morada: Rua do Porto  
9960-438 Lajes das Flores

Telefone: +351 292 593 148

E-mail: [portocorvo@portosdosacores.pt](mailto:portocorvo@portosdosacores.pt)

Website [www.portosdosacores.pt](http://www.portosdosacores.pt)

Horário (horas locais): Das 0900 às 1700

**Pesca**

Entidade: **Lotaçor S.A. – Serviço de Lotas dos Açores – Lota das Flores e Corvo**

Morada: Lota, Entrepasto Frigorífico do Corvo  
Rua do Porto da Casa  
9980-023 Corvo

Telefone: +351 969 568 941

Telefax: +351 292 596 135

E-mail: [corvo@lotacor.pt](mailto:corvo@lotacor.pt)

Website: [www.lotacor.pt](http://www.lotacor.pt)