



**\* 379/13 - ATLÂNTICO NORTE – PORTUGAL – ARQUIPÉLAGO DOS AÇORES – ILHA S. MIGUEL**  
**Rabo de Peixe – Ampliação do Porto de Pesca – Farolim desativado**

**Aviso cancelado – AN 338/12(T)**


Na sequência da empreitada de ampliação do porto de pesca, o farolim Rabo de Peixe foi desativado.

No plano geral (1:100 000) da CN 46406 (INT 1890) proceder às seguintes correções (Datum S. Brás):

Retirar o farolím  Rabo de Peixe e os limites, arcos, cores e alcances  
Iso.WR.5s60m5M dos setores de visibilidade, em: 37°48,80'N / 025°34,96'W.

Inserir  , em: 37°48,80'N / 025°34,96'W.

No plano B (1:5 000) da CN 47502, proceder às seguintes correções (WGS84):

Retirar o farolím  Rabo de Peixe e os limites, arcos e cores dos setores  
Iso.WR.5s60m5M de visibilidade, em: 37°48,853'N / 025°34,937'W.

Inserir  , em: 37°48,853'N / 025°34,937'W.

Na Lista de Luzes, Boias, Balizas e Sinais de Nevoeiro, Vol I, substituir a página 211/212, pela contida na Secção VII.

**CN afetadas** – 46406 (INT 1890) [387/01;258/12], 47502 [365/10;360/13]  
**CEN afetadas** – PT446406 [124/05;338/12(T)], PT548M07 [180/11;281/13(T)]  
**PN afetada** – *Lista de Luzes, Boias, Balizas e Sinais de Nevoeiro, Vol I, 2011* [723 (D-2657)]  
**Origem** – Capitania do Porto de Ponta Delgada

Nº	NOME E LOCALIZAÇÃO	LAT. LONG. N/W	CARACTERÍSTICA ABREVIADA	ALTITUDE m	ALCANCES M	DESCRIÇÃO ALTURA m	OBSERVAÇÕES
<b>718</b> <i>D-2654.2</i>	<b>Aeroporto</b>	37° 44,57' 25° 42,49'  37° 44,63' 25° 42,46'	Aero Al Fl WG 10s (occas)	84	<b>W 28</b> <b>G 23</b> 24	Torre de controlo	<b>Vis</b> 282-124 (202)
<b>718.5</b>	<i>ODAS BOND 2</i>	37° 43,83' 25° 43,49'  37° 43,89' 25° 43,46'	Fl(5) Y 20s	-	2	Amarela	Universidade dos Açores CLIMAAT
<b>PONTA DA FERRARIA</b>							
<b>719</b> <i>D-2655</i>	<b>Ferraria</b>	37° 51,15' 25° 51,05'  37° 51,21' 25° 51,02'	Fl(3) W 20s	107	<b>27</b> 26	Torre branca com cúpula vermelha e edifício anexo 18	Lt 0,4s; Ec 3,6s Lt 0,4s; Ec 3,6s Lt 0,4s; Ec 11,6s <b>Vis</b> 339-174 (195)
<b>MOSTEIROS</b>							
<b>720</b> <i>D-2655.4</i>	Mosteiros	37° 53,43' 25° 49,33'  37° 53,48' 25° 49,30'	Oc R 3s	10	6	Lanterna vermelha sobre estrutura com faixas brancas e vermelhas	Lt 2s; Ec 1s <b>Vis</b> 090-155 (65)
<b>PONTA DA COSTA</b>							
<b>721</b> <i>D-2655.6</i>	Bretanha	37° 53,87' 25° 45,04'  37° 53,93' 25° 45,01'	LFl W 6s	70	4	Coluna vermelha 1	Lt 2s; Ec 4s
<b>MORRO DE CAPELAS</b>							
<b>722</b> <i>D-2656</i>	Capelas	37° 50,43' 25° 41,23'  37° 50,49' 25° 41,21'	Fl(2) R 12s	115	8	Torre com faixas brancas e vermelhas 7	Lt 1,5s; Ec 2s Lt 1,5s; Ec 7s <b>Vis</b> 153-281 (128)
<b>RABO DE PEIXE</b>							
<b>722.5</b> <i>D-2656.9</i>	Porto de Pesca On harbour pier. <i>No molhe do Porto de Pesca.</i>	37° 48,95' 25° 35,14'  37° 49,01' 25° 35,12'	Fl R 5s	11	6	Torre com faixas brancas e vermelhas 2,6	Lt 1s; Ec 4s

Nº	NOME E LOCALIZAÇÃO	LAT. LONG. N/W	CARACTERÍSTICA ABREVIADA	ALTITUDE m	ALCANÇES M	DESCRIÇÃO ALTURA m	OBSERVAÇÕES
----	--------------------	-------------------	-----------------------------	---------------	---------------	-----------------------	-------------

---