




**\* 144/15 - ATLÂNTICO NORTE – PORTUGAL – PORTUGAL CONTINENTAL – COSTA OESTE –  
Porto de Lisboa – Cala das Barcas – Alteração assinalamento**

A Baliza nr 2 foi substituída por uma boia. Na CN 26306 (INT 1878), proceder às seguintes correções (WGS 84):

Substituir		No 2 Fl.R.4s6m3M	por		, em:	38°46,404'N / 009°05,024'W.
Inserir		2CB Fl.R.4s3M				38°46,397'N / 009°04,996'W.

Na Lista de Luzes, Boias, Balizas e Sinais de Nevoeiro, Vol I, substituir a página 87/88, pela contida na Secção VII.

<b>CN afetada</b>	– 26306 (INT 1878) [330/08;108/14]
<b>CEN afetada</b>	– PT526306 [205/09;252/14(T)]
<b>PN afetada</b>	– <i>Lista de Luzes, Boias, Balizas e Sinais de Nevoeiro, Vol I, 2011</i> [263]
<b>Origem</b>	– Capitania do Porto de Lisboa

Nº	NOME E LOCALIZAÇÃO	LAT. LONG. N/W	CARACTERÍSTICA ABREVIADA	ALTITUDE m	ALCANCES M	DESCRIÇÃO ALTIMETRIA m	OBSERVAÇÕES
<b>261</b>	<i>Boia CR 8</i>	<i>38° 46,03'</i> <i>9° 05,20'</i>	Fl(2+1) R 9s	-	3	Vermelha com faixa verde 2	Lt 0,5s; Ec 1s Lt 0,5s; Ec 2,5s Lt 0,5s; Ec 4s Refletor radar
<b>261.1</b> <i>D-2134.45</i>	Molhe S Pier head at Parque das Nações Marina. <i>Cabeça do molhe da marina do Parque das Nações.</i>	<i>38° 45,23'</i> <i>9° 05,52'</i>	Fl R 3s	6	3	Poste com faixas brancas e vermelhas 3	Lt 0,5s; Ec 2,5s
<b>261.2</b> <i>D-2134.44</i>	Molhe N Pier head at Parque das Nações Marina. <i>Cabeça do molhe da marina do Parque das Nações.</i>	<i>38° 45,27'</i> <i>9° 05,54'</i>	Fl G 6s	6	3	Poste com faixas brancas e verdes 3	Lt 0,5s; Ec 5,5s
<b>261.5</b> <i>D-2134.46</i>	Curva do Molhe	<i>38° 45,65'</i> <i>9° 05,44'</i>	Fl(2) R 6s	6	3	Poste com faixas brancas e vermelhas 3	Lt 0,5s; Ec 1s Lt 0,5s; Ec 4s
LISBOA – CALA DO NORTE OU DA PÓVOA							
<b>262</b>	<i>Boia N2</i>	<i>38° 46,91'</i> <i>9° 05,34'</i>	Fl R 3s	-	3	Vermelha Alvo: ■	Lt 0,5s; Ec 2,5s
<b>262.1</b>	<i>Boia N1</i>	<i>38° 46,91'</i> <i>9° 05,24'</i>	Fl G 3s	-	3	Verde Alvo: ▲	Lt 0,5s; Ec 2,5s
<b>262.2</b> <i>D-2134.51</i>	Central Térmica	<i>38° 46,94'</i> <i>9° 05,35'</i>	Fl Y 3s	4	2	Coluna amarela Alvo: ✕	Lt 0,2s; Ec 2,8s Assinalamento caixa tomada água Parque Nações
<b>262.4</b>	<i>Boia N4</i>	<i>38° 47,40'</i> <i>9° 05,29'</i>	Fl(3) R 9s	-	3	Vermelha Alvo: ■	Lt 0,5s; Ec 1,5s Lt 0,5s; Ec 1,5s Lt 0,5s; Ec 4,5s
<b>262.5</b>	<i>Boia N3</i>	<i>38° 47,39'</i> <i>9° 05,20'</i>	Fl(3) G 9s	-	3	Verde Alvo: ▲	Lt 0,5s; Ec 1,5s Lt 0,5s; Ec 1,5s Lt 0,5s; Ec 4,5s
LISBOA – CALA DAS BARCAS OU DO SUL							
<b>263</b>	<i>Boia 2CB</i>	<i>38° 46,40'</i> <i>9° 05,00'</i>	Fl R 4s	-	3	Vermelha Alvo: ■	Lt 0,5s; Ec 3,5s
<b>263.2</b>	<i>Boia B2</i>	<i>38° 46,84'</i> <i>9° 04,78'</i>	Fl R 3s	-	3	Vermelha Alvo: ■	Lt 0,5s; Ec 2,5s
<b>263.3</b>	<i>Boia B1</i>	<i>38° 46,83'</i> <i>9° 04,73'</i>	Fl G 3s	-	3	Verde Alvo: ▲	Lt 0,5s; Ec 2,5s

Nº	NOME E LOCALIZAÇÃO	LAT. LONG. N/W	CARACTERÍSTICA ABREVIADA	ALTITUDE m	ALCANCES M	DESCRIÇÃO ALTURA m	OBSERVAÇÕES
----	--------------------	-------------------	-----------------------------	---------------	---------------	-----------------------	-------------

---