

*** 267/16 - PUBLICAÇÕES NÁUTICAS DO INSTITUTO HIDROGRÁFICO –
Catálogo de Cartas e Publicações Náuticas – Correções**

No Catálogo de Cartas e Publicações Náuticas, substituir as páginas 119/120 e 131/132, pelas contidas na Secção VII.

PN afetada – *Catálogo de Cartas e Publicações Náuticas, 2014*
Origem – Instituto Hidrográfico

2.1. ROTEIROS

TÍTULO	EDIÇÃO
(PN01) Roteiro da Costa de Portugal - Portugal Continental - Volume I - Do Rio Minho ao Cabo Carvoeiro	4ª 2015
(PN02) Roteiro da Costa de Portugal - Portugal Continental - Volume II - Do Cabo Carvoeiro ao Cabo de São Vicente	3ª 2006
(PN03) Roteiro da Costa de Portugal - Portugal Continental - Volume III - Do Cabo de São Vicente ao Rio Guadiana	3ª 2008
(PN04) Roteiro da Costa de Portugal - Portugal Continental - Volume IV - Marinas e Portos de Recreio	3ª 2005
(PN05) Roteiro da Costa de Portugal - Portugal Continental - Volume IV - Marinas e Portos de Recreio (versão em língua inglesa)	1ª 2007
(PN06) Roteiro da Costa de Portugal - Arquipélago Dos Açores - Volume I - Grupos Oriental e Ocidental	3ª 2010
(PN07) Roteiro da Costa de Portugal - Arquipélago dos Açores - Volume II - Grupo Central	3ª 2010
(PN08) Roteiro da Costa de Portugal - Arquipélago da Madeira	4ª 2009

2.2. LISTAS DE AJUDAS À NAVEGAÇÃO





TÍTULO	EDIÇÃO
(PN30) Lista de Radioajudas e Serviços - Volume I	6ª 2013
(PN35) Lista de Luzes, Boias, Balizas e Sinais de Nevoeiro - Volume I - Portugal	10ª 2013

2.3. TABELA DE MARÉS

TÍTULO	EDIÇÃO
(PN40) Tabela de Marés - Volume I	Anual
Tabela de Marés - Volume I - CD-ROM	Anual

2.4. CATÁLOGOS

TÍTULO	EDIÇÃO
(PN45) Símbolos, Abreviaturas e Termos usados nas Cartas Náuticas - Carta 10Z01 (INT1).	3ª 2015
(PN46) Catálogo de Cartas e Publicações Náuticas	12ª 2014



REPÚBLICA DE CABO VERDE

SÉRIE APROXIMAÇÃO / PORTUÁRIA / PLANOS

NÚMERO		TÍTULO	ESCALA 1: (latitude média)	DATA DE PUBLICAÇÃO		DATUM
C.	INT			Edição	Reimpressão	
66301		Porto da Praia (Ilha de Santiago)	7 500 (14°54,5')	2ª Ago 2016 (1ª Mai 2006)		WGS84
66302		Porto Grande (Ilha de São Vicente)	10 000 (16°54')	2ª Jun 2016 (1ª Dez 2008)		WGS84
67501		Portos das Ilhas de Santo Antão e de São Nicolau		1ª Jul 2011		WGS 84
		A - Porto Novo (Ilha de Santo Antão)	5 000 (17°01')			
		B - Tarrafal (Ilha de São Nicolau)	5 000 (16°34')			
		C - Desembarcadouro da Preguiça (Ilha de São Nicolau)	5 000 (16°33,5')			
67502		Portos das Ilhas Brava, Fogo, Santiago e Maio		1ª Mar 2012		WGS 84
		A - Furna (Ilha Brava)	7 500 (14°53')			
		B - Vale de Cavaleiros (Ilha do Fogo)	10 000 (14°54')			
		C - Tarrafal (Ilha de Santiago)	5 000 (15°17')			
		D - Porto Inglês (Ilha do Maio)	10 000 (15°08')			
67503		Portos das Ilhas da Boavista e do Sal		1ª Jun 2009		WGS 84
		A - Porto de Sal-Rei (Ilha da Boavista)	10 000 (16°10')			
		B - Porto de Santa Maria (Ilha do Sal)	7 500 (16°35')			
		C - Baía da Palmeira (Ilha do Sal)	5 000 (16°45')			
201		Arquipélago de Cabo Verde	500 000 (16°05')	1ª Jul 1971	Set 1990	
205		Ilhas de Santo Antão, São Vicente e Santa Luzia	100 000 (17°00')	2ª Jun 1972 (1ª 1954)	Abr 1983	
208		Ilhas do Sal e da Boavista	100 000 (16°33')	1ª Fev 1971	Jun 1987	
209		Ilha da Boavista	100 000 (16°02')	1ª Fev 1971	Dez 1992	
252		Ponta do Sol (Ilha de Santo Antão)	7 500 (17°12')	1ª Fev 1951	Set 1970	
261		Porto da Pedra do Lume (Ilha do Sal)	5 000 (16°45')	1ª Mai 1956	Set 1970	
271		Porto dos Mosteiros (Ilha do Fogo)	2 500 (15°02')	1ª Dez 1962	Set 1970	

