

*** 170/18 - PUBLICAÇÕES NÁUTICAS DO INSTITUTO HIDROGRÁFICO –
Catálogo de Cartas e Publicações Náuticas – Correções**

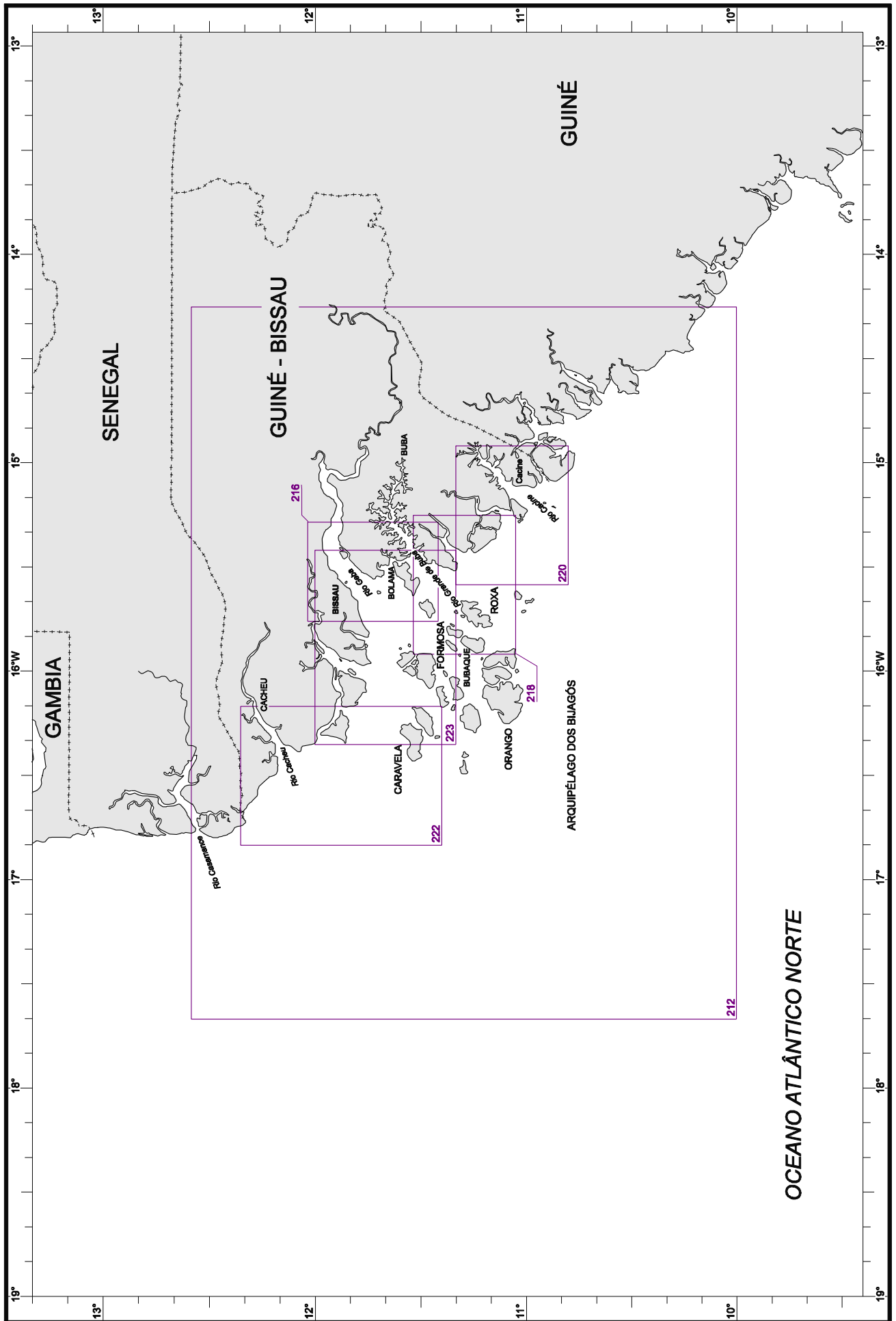
No Catálogo de Cartas e Publicações Náuticas, substituir as páginas 131/132, 159/160, 161/162, 173/174 e 175/176, pelas contidas na Secção VII.

PN afetada – *Catálogo de Cartas e Publicações Náuticas, 12ª Edição 2014*
Origem – Instituto Hidrográfico

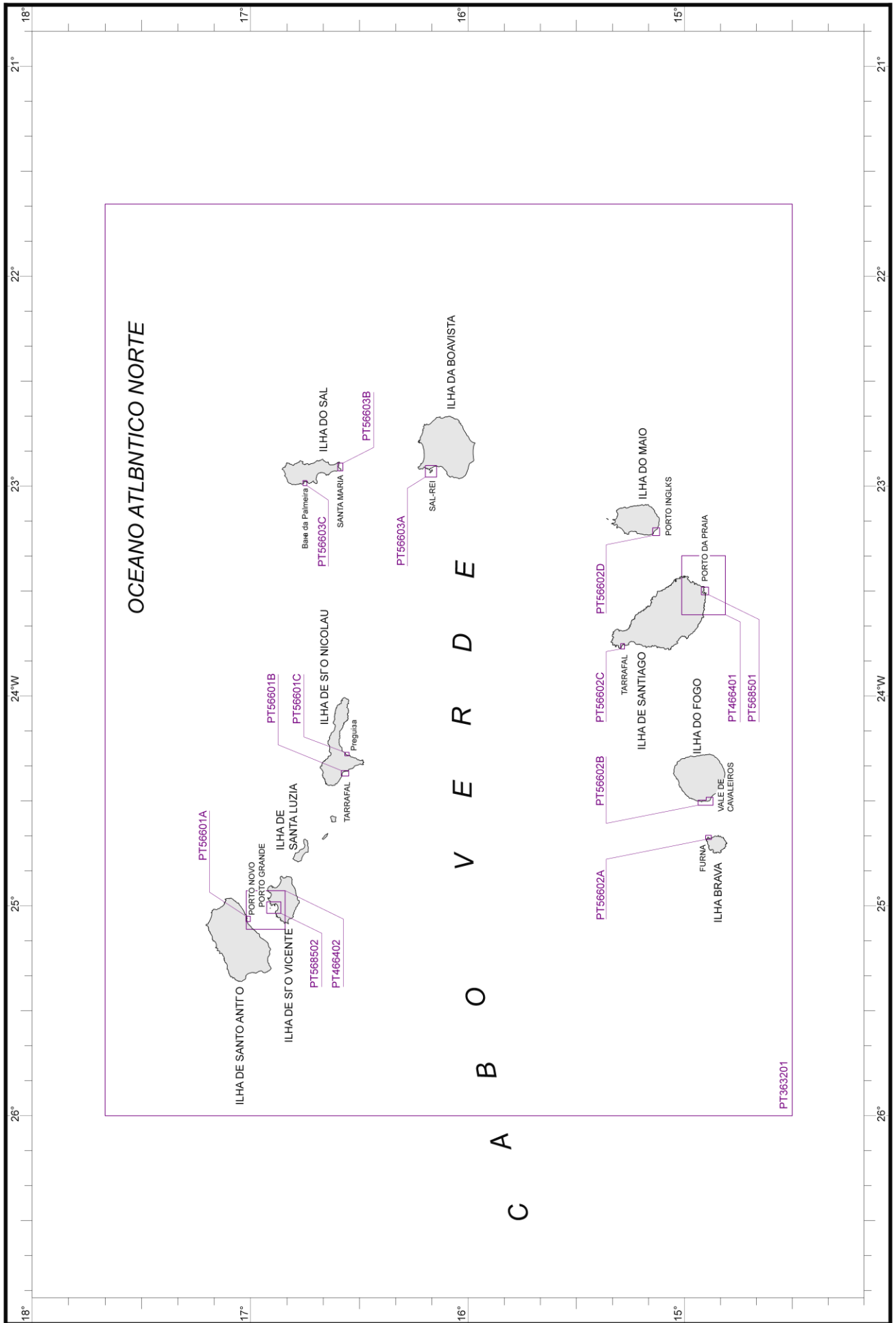
REPÚBLICA DE CABO VERDE

SÉRIE APROXIMAÇÃO / PORTUÁRIA / PLANOS

NÚMERO		TÍTULO	ESCALA 1: (latitude média)	DATA DE PUBLICAÇÃO		DATUM
C.	INT			Edição	Reimpressão	
66401	1964	Aproximações ao Porto da Praia	40 000 (14°54,5')	1ª Nov 2017		WGS 84
		A - Porto da Praia (Ilha de Santiago)	7 500 (14°54,5')			
66402	1965	Aproximações ao Mindelo	40 000 (16°54')	1ª Nov 2017		WGS 84
		A - Porto Grande (Ilha de São Vicente)	10 000 (16°54')			
67501		Portos das Ilhas de Santo Antão e de São Nicolau		1ª Jul 2011		WGS 84
		A - Porto Novo (Ilha de Santo Antão)	5 000 (17°01')			
		B - Tarrafal (Ilha de São Nicolau)	5 000 (16°34')			
		C - Desembarcadouro da Preguiça (Ilha de São Nicolau)	5 000 (16°33,5')			
67502		Portos das Ilhas Brava, Fogo, Santiago e Maio		1ª Mar 2012		WGS 84
		A - Furna (Ilha Brava)	7 500 (14°53')			
		B - Vale de Cavaleiros (Ilha do Fogo)	10 000 (14°54')			
		C - Tarrafal (Ilha de Santiago)	5 000 (15°17')			
		D - Porto Inglês (Ilha do Maio)	10 000 (15°08')			
67503		Portos das Ilhas da Boavista e do Sal		1ª Jun 2009		WGS 84
		A - Porto de Sal-Rei (Ilha da Boavista)	10 000 (16°10')			
		B - Porto de Santa Maria (Ilha do Sal)	7 500 (16°35')			
		C - Baía da Palmeira (Ilha do Sal)	5 000 (16°45')			
201		Arquipélago de Cabo Verde	500 000 (16°05')	1ª Jul 1971	Set 1990	
205		Ilhas de Santo Antão, São Vicente e Santa Luzia	100 000 (17°00')	2ª Jun 1972 (1ª 1954)	Abr 1983	
208		Ilhas do Sal e da Boavista	100 000 (16°33')	1ª Fev 1971	Jun 1987	
209		Ilha da Boavista	100 000 (16°02')	1ª Fev 1971	Dez 1992	
252		Ponta do Sol (Ilha de Santo Antão)	7 500 (17°12')	1ª Fev 1951	Set 1970	
261		Porto da Pedra do Lume (Ilha do Sal)	5 000 (16°45')	1ª Mai 1956	Set 1970	
271		Porto dos Mosteiros (Ilha do Fogo)	2 500 (15°02')	1ª Dez 1962	Set 1970	



1.2. Cartas Eletrônicas de Navegação



CARTAS ELETRÓNICAS DE NAVEGAÇÃO

REPÚBLICA DE CABO VERDE

COSTEIRA – UB3

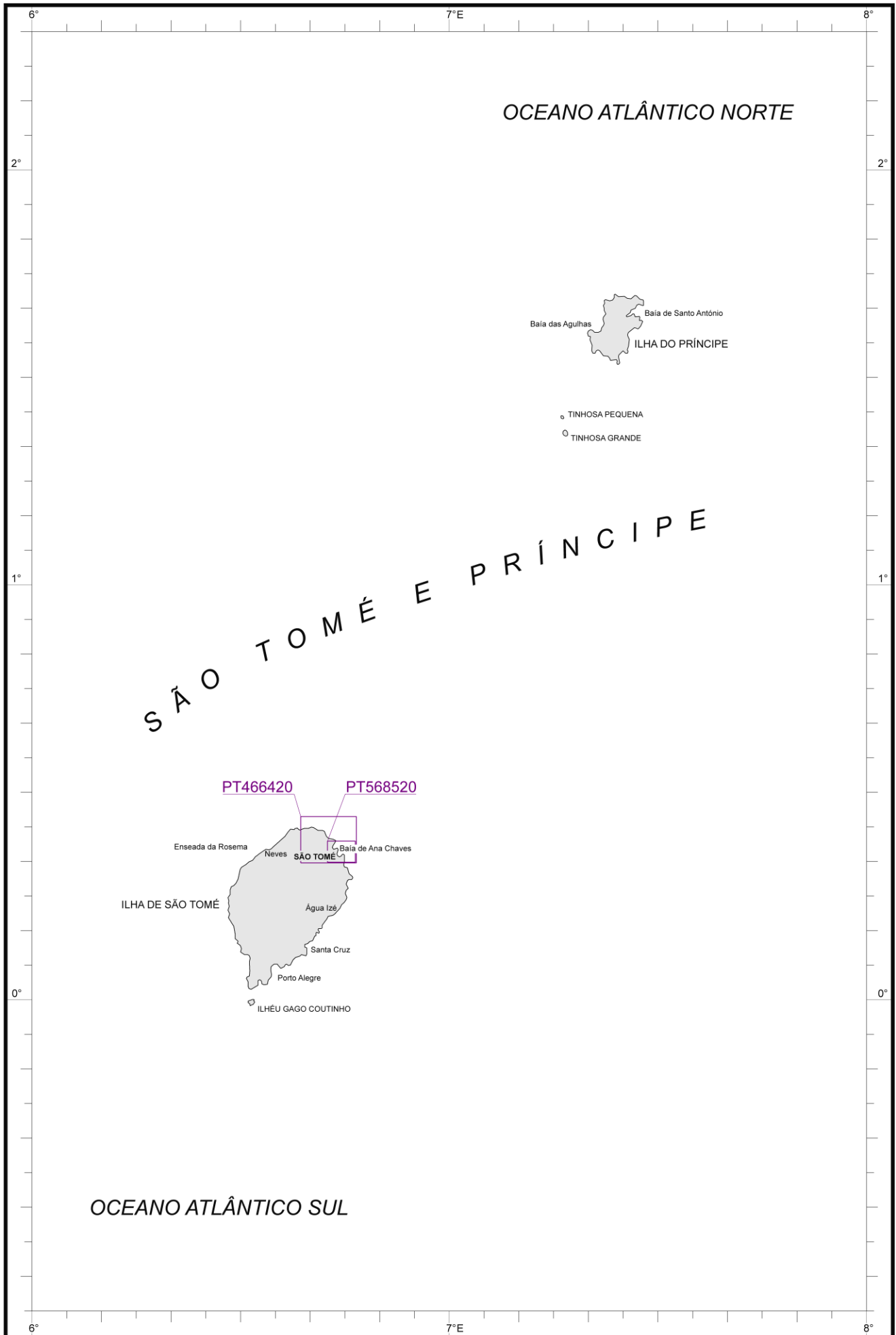
NÚMERO DA CÉLULA	TÍTULO
PT336201	Arquipélago de Cabo Verde

APROXIMAÇÃO – UB4

NÚMERO DA CÉLULA	TÍTULO
PT466401	Ilha de Santiago – Aproximação ao Porto da Praia
PT466402	Ilha de São Vicente – Aproximação ao Mindelo

PORTUÁRIA – UB5

NÚMERO DA CÉLULA	TÍTULO
PT56601A	Ilha de Santo Antão - Porto Novo
PT56601B	Ilha de São Nicolau - Tarrafal
PT56601C	Ilha de São Nicolau - Desembarcadouro da Preguiça
PT56602A	Ilha Brava - Furna
PT56602B	Ilha do Fogo - Porto de Vale de Cavaleiros
PT56602C	Ilha de Santiago -Tarrafal
PT56602D	Ilha do Maio - Porto Inglês
PT56603A	Ilha da Boavista - Porto de Sal-Rei
PT56603B	Ilha do Sal - Porto de Santa Maria
6603C	Ilha do Sal - Bala da Palmeira
PT568501	Ilha de Santiago - Porto da Praia
PT568502	Ilha de São Vicente – Porto Grande



1.5. Cartas de Instrução

2401.....	Cabo da Roca ao Cabo de Sines.....	111
-----------	------------------------------------	-----

1.6. Cartas Especiais

1001E.....	Portugal Continental, Arquipélago dos Açores e Arquipélago da Madeira ZONA ECONÓMICA EXCLUSIVA.....	115
------------	--	-----

2. PAÍSES AFRICANOS LUSÓFONOS (PAL)

2.1. Cartas Náuticas Internacionais (INT)

Nº INT	Nº Nac	Título	Página
1964.....	66401.....	Aproximações ao Porto da Praia.....	131
1965.....	66402.....	Aproximações ao Mindelo.....	131
2050.....	72102.....	Luanda à Baía dos Tigres.....	45
2089.....	72101.....	Gamba a Luanda.....	45
2550.....	73202.....	Cabeça da Cobra ao Cabo Ledo.....	141
2560.....	73203.....	Cabo Ledo ao Lobito.....	141
2570.....	73204.....	Lobito à Ponta Grossa.....	141
2580.....	73205.....	Ponta Grossa à Foz do Cunene.....	141
2814.....	73201.....	Pointe Tchitembo à Cabeça da Cobra.....	141

2.2. República de Cabo Verde

Número	Título	Página
201.....	Arquipélago de Cabo Verde.....	131
205.....	Ilhas de Santo Antão, São Vicente e Santa Luzia.....	131
208.....	Ilhas do Sal e da Boavista.....	131
209.....	Ilha da Boavista.....	131
252.....	Ponta do Sol (Ilha de Santo Antão).....	131
261.....	Porto da Pedra do Lume (Ilha do Sal).....	131
271.....	Porto dos Mosteiros (Ilha do Fogo).....	131
66401.....	Aproximações ao Porto da Praia (Ilha de Santiago).....	131
66402.....	Aproximações ao Mindelo (Ilha de São Vicente).....	131
67501.....	Portos das Ilhas de Santo Antão e de São Nicolau.....	131
67502.....	Portos das Ilhas Brava, Fogo, Santiago e Maio.....	131
67503.....	Portos das Ilhas da Boavista e do Sal.....	131

2.3. República da Guiné-Bissau

Número	Título	Página
212.....	Cabo Roxo ao Cabo Verga.....	133
216.....	Canais entre os portos de Bissau e Bolama.....	133
218.....	Canais de Bubaque e Canhabaque.....	133
220.....	Barra dos Rios Cumbijã e Cacine.....	133
222.....	Cabo Roxo à Ilha de Caraxe.....	133
223.....	Canal do Geba (de Caió a Bissau e Bolama).....	133
280.....	Porto de Bissau.....	135
281.....	Porto de Bolama.....	137
282.....	Injante (Ilha do Pecixe).....	135
283.....	Caió.....	135
284.....	Baía da Escaramuça.....	135
285-A.....	Rio Cacheu - de Cacheu a Barro.....	135
285-B.....	Rio Cacheu - de Barro a Binta.....	135
285-C.....	Rio Cacheu - de Binta a Farim.....	135
287.....	Canal do Geba.....	135
288.....	Rio Grande de Buba.....	137
289.....	Porto de Bubaque.....	137
290.....	Rio Cacine.....	137
291.....	Rios Cumbijã e Cobade.....	137
292.....	Canais do Grupo João Vieira.....	137

2.4. República de São Tomé e Príncipe

Número	Título	Página
66420.....	Aproximações aos Portos de São Tomé e Fernão Dias (Ilha de São Tomé).....	139
321	Arquipélago de São Tomé e Príncipe	139
322	Ilha de São Tomé	139
323	Ilha do Príncipe	139
394	Enseada da Rosema (Ilha de São Tomé).....	139
395	Ilhéu Santana à Ribeira Afonso (Ilha de São Tomé)	139
397	Baía de Santo António (Ilha do Príncipe)	139
398	Baía das Agulhas (Ilha do Príncipe).....	139

2.5. República de Angola

Número	Título	Página
332	Foz ao Fuma-Fuma (Rio Zaire)	143
332-A.....	Baía de Diogo Cão (Rio Zaire)	143
333	Fuma-Fuma à Lucala (Rio Zaire)	143
333-A.....	Pendi à Lucala (Rio Zaire).....	143
334	Lucala à Pedra do Feitiço (Rio Zaire)	143
334-A.....	Lucala à Ponta Quiombe (Rio Zaire).....	143
334-B.....	Ponta Quiombe à Ponta das Palmeiras (Rio Zaire)	143
334-C.....	Ponta das Palmeiras à Pedra do Feitiço (Rio Zaire)	143
341	Baía do Dande ao Porto de Luanda.....	143
342	Barras da Chicala e Corimba.....	145
343	Porto de Luanda à Ponta das Palmeirinhas	143
351	Porto de Lândana.....	143
352	Enseada do Malembo.....	143
353	Enseada de Cabinda.....	143
355	Baixos da Cabeça da Cobra.....	143
356	Porto de Ambrizete.....	143
357	Porto do Ambriz	143
358	Enseada de Capulo.....	143
359	Baía do Dande	145
360	Porto de Luanda	145
363	Baía do Suto	145
365	Porto Amboim.....	145
366	Novo Redondo	145
367	Enseada do Quicombo	145
369	Porto do Lobito	147
370	Baía de Benguela.....	147
372	Baía Farta	147
373	Enseada do Cúio.....	147
374	Baía dos Elefantes e Baía da Equimina.....	147
375	Baía de Santa Maria.....	147
376	Baía de Santa Marta.....	147
377	Baía das Salinas	147
380	Baía do Baba.....	147
383	Porto de Moçâmedes	147
383-A.....	Baía de Moçâmedes (Porto Salazar)	147
384	Porto de Tombwa (Porto Alexandre)	147
385	Baía dos Tigres (Plano do Fundeadouro do Leão).....	147
386	Baía dos Tigres.....	147
387	Porto de Noqui (Rio Zaire).....	145
72101	Gamba a Luanda.....	45
72102	Luanda à Baía dos Tigres.....	45
73201	Pointe Tchitembo à Cabeça da Cobra	141
73202	Cabeça da Cobra ao Cabo Ledo	141
73203	Cabo Ledo ao Lobito	141
73204	Lobito à Ponta Grossa	141
73205	Ponta Grossa à Foz do Cunene.....	141

2.6. República de Moçambique

Número	Título	Página
401	Canal de Moçambique	45
411	Simuco a Quissimajulo	151
415	Moebase a Quelimane	149
416	Quelimane às Bocas do Zambeze	149
417	Bocas do Zambeze à Beira	149
418	Aproximações do Porto da Beira	153
423	Baía do Bazaruto	155
429	Foz do Rovuma ao Ibo	149
430	Ibo a Nacala	149
431	Nacala a Angoche	149
432	Angoche a Moebase	149
435	Beira a Bazaruto	149
436	Bazaruto à Barra Falsa	149
437	Barra Falsa à Ponta Závora	149
438	Ponta Závora à Foz do Limpopo	149
439	Baía de Maputo	155
440	Foz do Limpopo à Ponta do Ouro	149
445	Ponta Chiundi à Foz da Ribeira Lipuche (Lago Niassa)	149
446	Cóbuè, Licoma e Chisumulo (Lago Niassa)	157
447	Baía de Metangula (Lago Niassa)	157
448	Baía de Meponda (Lago Niassa)	157
449	Fundeadouros e Abrigos do Lago Niassa	157
451	Palma à Ilha Vamizi	151
451A	Passagem do Cabo Afungi	151
451B	Passagem do Cabo Nondo	151
453	Portos de Palma e Quionga	151
455	Porto de Mocímboa da Praia	151
456	Porto do Ibo	151
459	Porto Amélia (Baía de Pemba)	151
466	Porto de Nacala	151
471	Porto de Moçambique	151
476	Porto de Angoche	151
482	Porto de Pebane	153
484	Porto de Macuse e Rio Macuse	153
485	Porto de Quelimane	153
486	Porto de Chinde	153
488	Barra da Beira	153
489	Porto da Beira	153
492	Porto de Bartolomeu Dias	155
493	Porto de Inhambane	155
495	Porto de Maputo	155
496	Ponta Vermelha a Inhaca (Baía de Lourenço Marques)	155

2.7. Cartas Eletrónicas de Navegação

2.7.1. República de Cabo Verde

Número	Título	Página
PT363201	Arquipélago de Cabo Verde	161
PT466401	Ilha de Santiago – Aproximações ao Porto da Praia	161
PT466402	Ilha de São Vicente – Aproximações ao Mindelo	161
PT56601A	Ilha de Santo Antão - Porto Novo	161
PT56601B	Ilha de São Nicolau - Tarrafal	161
PT56601C	Ilha de São Nicolau - Desembarcadouro da Preguiça	161
PT56602A	Ilha Brava - Furna	161
PT56602B	Ilha do Fogo - Porto de Vale de Cavaleiros	161
PT56602C	Ilha de Santiago - Tarrafal	161
PT56602D	Ilha do Maio - Porto Inglês	161
PT56603A	Ilha da Boavista - Porto de Sal-Rei	161
PT56603B	Ilha do Sal - Porto de Santa Maria	161

PT56603C.....	Ilha do Sal - Baía da Palmeira.....	161
PT568501.....	Ilha de Santiago – Porto da Praia.....	161
PT568502.....	Ilha de São Vicente – Porto Grande.....	161

2.7.2. República de São Tomé e Príncipe

Número	Título	Página
PT466420.....	Ilha de São Tomé – Aproximações aos Portos de São Tomé e Fernão Dias.....	162.1
PT568520.....	Ilha de São Tomé – Baía de Ana Chaves.....	162.1