

**102/20 -PUBLICAÇÕES NÁUTICAS DO INSTITUTO HIDROGRÁFICO –
Catálogo de Cartas e Publicações Náuticas – Correções**

No Catálogo de Cartas e Publicações Náuticas, substituir as páginas 11/12, 83/84, 84.1/84.2, 84.3/84.4, 171/172, 173/174 e 175/176, pelas contidas na Secção VII.

PN afetada – *Catálogo de Cartas e Publicações Náuticas, 12^a Edição 2014*

Origem – Instituto Hidrográfico

ÍNDICE

| | |
|-----------------------------|----|
| PREFÁCIO | 7 |
| REGISTO DE ALTERAÇÕES | 9 |
| INTRODUÇÃO | 17 |
| ADVERTÊNCIAS | 19 |

PARTE I

GENERALIDADES

1. CARTAS HIDROGRÁFICAS

| | |
|---|----|
| 1.1. Definições | 23 |
| 1.2. Responsabilidades | 25 |
| 1.3. Cartas Náuticas | 25 |
| 1.3.1. Estado das Cartas Náuticas | 26 |
| 1.3.2. Projeção | 26 |
| 1.3.3. Unidades | 27 |
| 1.3.4. Sistema Geodésico de Referência (<i>Datum</i>) | 27 |
| 1.3.5. Utilização e Grau de Confiança | 28 |
| 1.3.6. Diagrama de Compilação | 29 |
| 1.3.7. Formato do Papel | 30 |
| 1.3.8. Cores | 30 |
| 1.4. Cartas Eletrónicas de Navegação | 31 |
| 1.4.1. Atualizações (<i>Updates</i>) | 31 |
| 1.4.2. Sistema Geodésico de Referência (<i>Datum</i>) | 32 |
| 1.4.3. <i>Electronic Chart Display and Information System</i> (ECDIS) | 32 |
| 1.4.4. Utilização das Cartas Eletrónicas de Navegação no ECDIS | 32 |
| 1.4.5. Zonas de Confiança (ZOC) | 32 |
| 1.5. Outras Cartas Hidrográficas | 33 |
| 1.6. Numeração das Cartas Hidrográficas | 34 |

2. PUBLICAÇÕES NÁUTICAS

| | |
|---|----|
| 2.1. Roteiros | 35 |
| 2.2. Listas de Ajudas à Navegação | 35 |
| 2.3. Tabela de Marés | 35 |
| 2.4. Catálogos | 36 |
| 2.5. Manuais e Outras Publicações | 36 |
| 2.6. Quadros de Navegação | 37 |

PARTE II
 CARTAS E PUBLICAÇÕES NÁUTICAS - CATÁLOGO
 PORTUGAL

1. CARTAS HIDROGRÁFICAS

1.1. Cartas Náuticas

| | |
|---|------|
| Europa/África | |
| Série Oceânica | 45 |
| Portugal Continental | |
| Série Costeira..... | 47 |
| Série Aproximação/Portuária (Costa Oeste) | 49 |
| Série Aproximação/Portuária (Costa Oeste e Sul) | 51 |
| Série Planos (Costa Oeste e Sul) | 53 |
| Série Pescas | 55 |
| Série Recreio | 57 |
| Série Fluvial | 58.1 |
| Série Militar | 59 |
| Arquipélago da Madeira | |
| Série Costeira/Aproximação/Portuária/ Planos | 61 |
| Arquipélago dos Açores | |
| Série Costeira | 63 |
| Série Aproximação/Portuária (Grupo Ocidental) | 65 |
| Série Aproximação/Portuária/Planos (Grupo Central) | 67 |
| Série Aproximação/Portuária/Planos (Grupo Oriental) | 69 |

1.2. Cartas Eletrónicas de Navegação

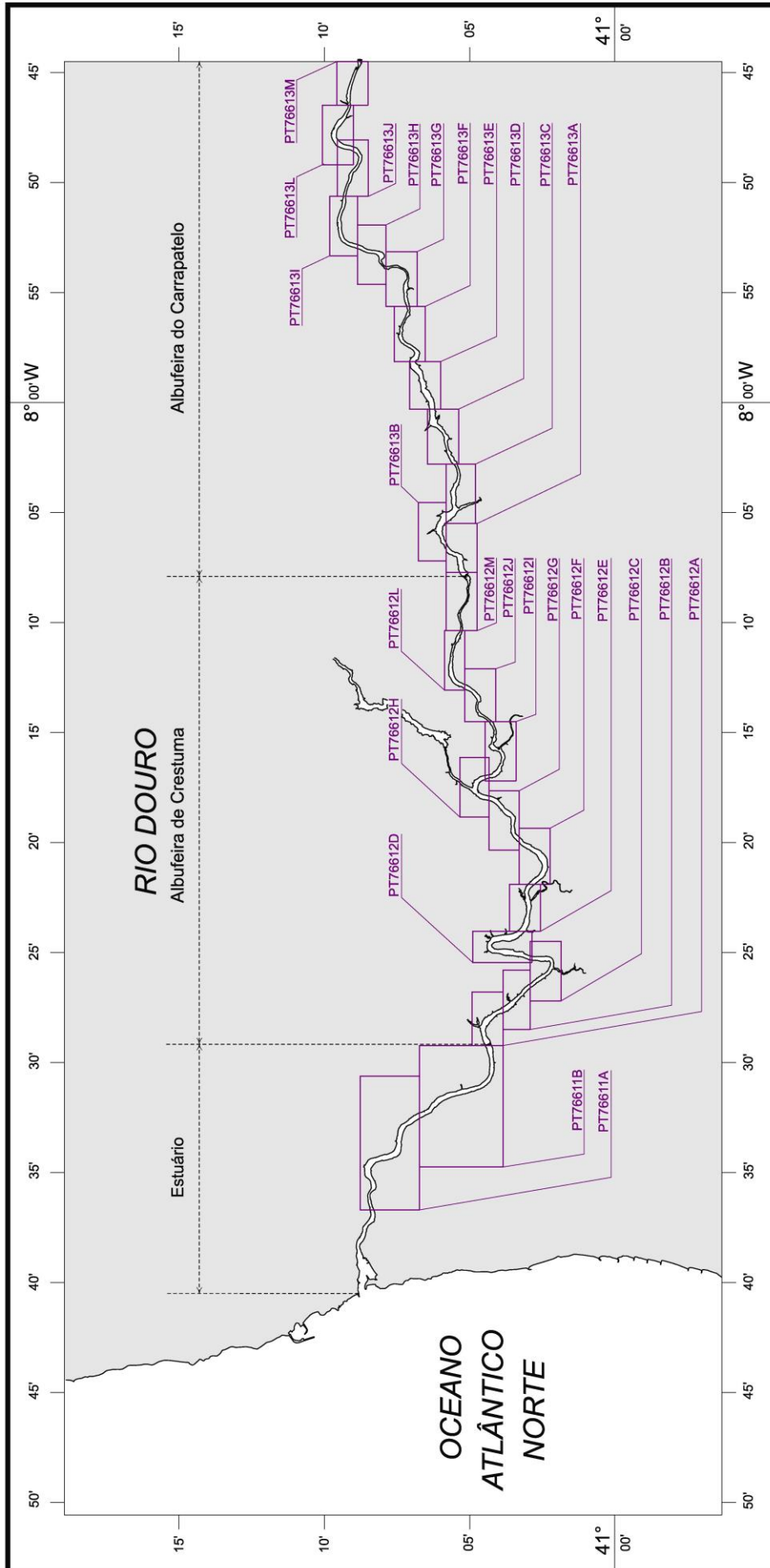
| | |
|---|------|
| Europa/África | |
| Roteamento-UB1/Geral-UB2 | 73 |
| Portugal Continental | |
| Costeira-UB3 | 75 |
| Aproximação-UB4/Portuária-UB5 (Costa Oeste) | 77 |
| Aproximação-UB4/Portuária-UB5 (Costa Oeste e Sul) | 79 |
| Militar-UB5 (Costa Oeste) | 81 |
| Militar-UB5/ Militar-UB6 (Costa Oeste e Sul) | 83 |
| Águas Interiores-UB7 (Rio Douro) | 84.1 |
| Arquipélago da Madeira | |
| Costeira-UB3/Aproximação-UB4/Portuária-UB5 | 85 |
| Militar-UB4/Militar-UB5 | 87 |

CARTAS ELETRÓNICAS DE NAVEGAÇÃO
PORTUGAL
PORTUGAL CONTINENTAL
COSTA OESTE E SUL
MILITAR - UB5

| NÚMERO DA CÉLULA | TÍTULO |
|------------------|----------|
| PT528M04 | Ericeira |

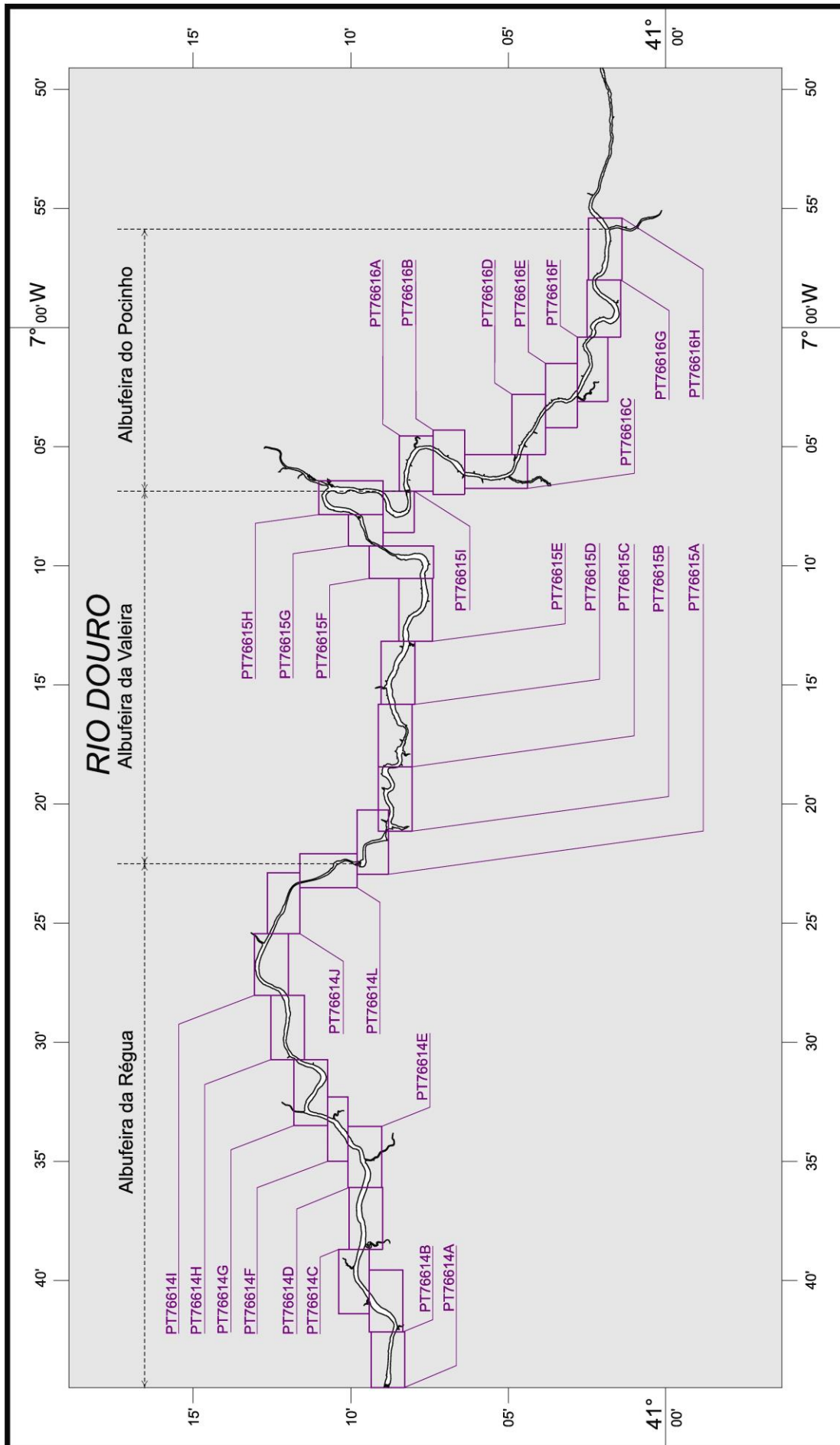
MILITAR - UB6

| NÚMERO DA CÉLULA | TÍTULO |
|------------------|--------------------------------|
| PT627M01 | Alfeite - Base Naval de Lisboa |
| PT627M02 | Doca da Marinha |
| PT627M03 | Cais do Portinho da Costa |
| PT627M04 | PAN Tróia |
| PT627M05 | PAN Portimão |



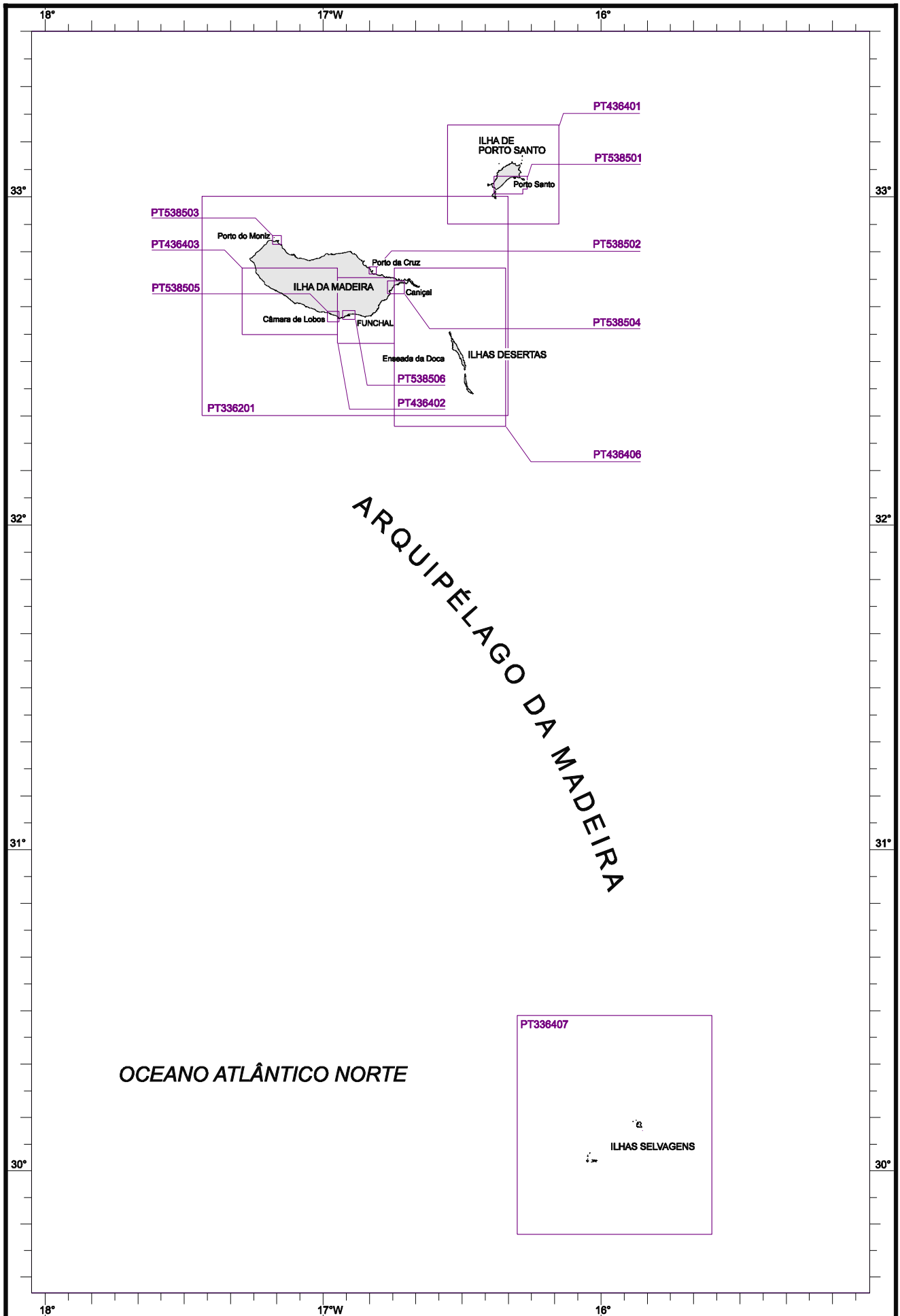
CARTAS ELETRÓNICAS DE NAVEGAÇÃO
PORTUGAL
PORTUGAL CONTINENTAL
RIO DOURO
ÁGUAS INTERIORES – UB7

| NÚMERO DA CÉLULA | TÍTULO |
|------------------|---------------------------------------|
| PT76611A | Estuário – Da Ponte D. Luís a Avintes |
| PT76611B | Estuário – Avintes a Crestuma |
| PT76612A | Albufeira de Crestuma |
| PT76612B | |
| PT76612C | |
| PT76612D | |
| PT76612E | |
| PT76612F | |
| PT76612G | |
| PT76612H | |
| PT76612I | |
| PT76612J | |
| PT76612L | |
| PT76612M | |
| PT76613A | Albufeira do Carrapatelo |
| PT76613B | |
| PT76613C | |
| PT76613D | |
| PT76613E | |
| PT76613F | |
| PT76613G | |
| PT76613H | |
| PT76613I | |
| PT76613J | |
| PT76613L | |
| PT76613M | |



CARTAS ELETRÓNICAS DE NAVEGAÇÃO
PORTUGAL
PORTUGAL CONTINENTAL
RIO DOURO
ÁGUAS INTERIORES – UB7

| NÚMERO DA CÉLULA | TÍTULO |
|------------------|----------------------|
| PT76614A | |
| PT76614B | |
| PT76614C | |
| PT76614D | |
| PT76614E | |
| PT76614F | Albufeira da Régua |
| PT76614G | |
| PT76614H | |
| PT76614I | |
| PT76614J | |
| PT76614L | |
| PT76615A | |
| PT76615B | |
| PT76615C | |
| PT76615D | |
| PT76615E | Albufeira da Valeira |
| PT76615F | |
| PT76615G | |
| PT76615H | |
| PT76615I | |
| PT76616A | |
| PT76616B | |
| PT76616C | |
| PT76616D | |
| PT76616E | Albufeira do Pocinho |
| PT76616F | |
| PT76616G | |
| PT76616H | |



| | | |
|------------|--|------|
| 25R10..... | Ponta da Atalaia ao Burgau..... | 57 |
| 25R11..... | Ponta de Sagres a Vilamoura..... | 57 |
| 25R12..... | Vilamoura à Foz do Guadiana..... | 57 |
| 26F10..... | Rio Douro (da Barra à Ponte D. Luís)..... | 58.1 |
| 26F11..... | Rio Douro (da Ponte D. Luís à Barragem de Crestuma-Lever)..... | 58.1 |
| 26F12..... | Rio Douro (da Barragem de Crestuma-Lever à Barragem do Carrapatelo)..... | 58.1 |
| 26F13..... | Rio Douro (da Barragem do Carrapatelo à Barragem de Bagaúste)..... | 58.1 |
| 26F14..... | Rio Douro (da Barragem de Bagaúste à Barragem da Valeira)..... | 58.1 |
| 26F15..... | Rio Douro (da Barragem da Valeira à Barragem do Pocinho)..... | 58.1 |
| 26F16..... | Rio Douro (da Barragem do Pocinho a Barca de Alva)..... | 58.1 |
| 26M01..... | Baía de Cascais e Barras do Rio Tejo (Porto de Lisboa)..... | 59 |
| 27M01..... | Planos de Portos Militares..... | 59 |

1.2. Cartas Eletrónicas de Navegação

| Número | Título | Página |
|---------------|--|--------|
| PT111101..... | Portugal Continental, Arquipélago dos Açores e Arquipélago da Madeira..... | 73 |
| PT221101..... | Monte San Gian a Ayamonte..... | 73 |
| PT233101..... | Arquipélago da Madeira..... | 73 |
| PT241101..... | Arquipélago dos Açores..... | 73 |
| PT262101..... | Cabo Verde ao Senegal e Arquipélago de Cabo Verde..... | 73 |
| PT271101..... | Cabinda à Baía dos Tigres..... | 73 |
| PT324201..... | Vila Praia de Âncora ao Furadouro..... | 75 |
| PT324202..... | Aveiro ao Penedo da Saudade..... | 75 |
| PT324203..... | Nazaré à Ericeira..... | 75 |
| PT324204..... | Ericeira à Praia das Areias Brancas..... | 75 |
| PT324205..... | Cabo de Sines à Ponta da Piedade..... | 75 |
| PT324206..... | Ponta do Altar à Ilha Cristina..... | 75 |
| PT336201..... | Arquipélago da Madeira - Ilha da Madeira e Ilhas Desertas..... | 85 |
| PT336407..... | Arquipélago da Madeira - Ilhas Selvagens..... | 85 |
| PT343101..... | Arquipélago dos Açores - Grupo Ocidental..... | 89 |
| PT343102..... | Arquipélago dos Açores - Grupo Central..... | 89 |
| PT343103..... | Arquipélago dos Açores - Grupo Oriental..... | 89 |
| PT426401..... | Aproximações a Viana do Castelo..... | 77 |
| PT426402..... | Aproximações a Leixões e Barra do Rio Douro..... | 77 |
| PT426403..... | Aproximações a Aveiro..... | 77 |
| PT426404..... | Aproximações à Figueira da Foz..... | 77 |
| PT426405..... | Peniche, Nazaré e Ilhas Berlengas..... | 77 |
| PT426407..... | Sesimbra..... | 79 |
| PT426408..... | Aproximações ao Porto de Sines..... | 79 |
| PT436401..... | Ilha do Porto Santo..... | 85 |
| PT436402..... | Ilha da Madeira - Ponta Gorda ao Caniçal..... | 85 |
| PT436403..... | Ilha da Madeira - Paúl do Mar à Praia Formosa..... | 85 |
| PT436406..... | Arquipélago da Madeira - Ilhas Desertas..... | 85 |
| PT446201..... | Canal de São Jorge (Ilhas de São Jorge e Pico)..... | 93 |
| PT446401..... | Arquipélago dos Açores - Ilha das Flores e Ilha do Corvo..... | 91 |
| PT446403..... | Arquipélago dos Açores - Ilha do Faial e Canal do Faial..... | 93 |
| PT446404..... | Arquipélago dos Açores - Ilha Graciosa..... | 93 |
| PT446405..... | Arquipélago dos Açores - Ilha Terceira..... | 93 |
| PT446406..... | Arquipélago dos Açores - Ilha de São Miguel..... | 95 |
| PT446407..... | Arquipélago dos Açores - Ilha de Santa Maria..... | 95 |
| PT526302..... | Porto da Nazaré..... | 77 |
| PT526303..... | Baía de Cascais e Barras do Rio Tejo (Porto de Lisboa)..... | 79 |
| PT526304..... | Porto de Lisboa (Ribeira do Jamor ao Terreiro do Trigo)..... | 79 |
| PT526305..... | Porto de Lisboa (Canal do Barreiro ao Canal do Montijo)..... | 79 |
| PT526306..... | Porto de Lisboa (Santa Apolónia a Sacavém)..... | 79 |
| PT526307..... | Rio Tejo (Sacavém a Vila Franca de Xira)..... | 79 |
| PT526308..... | Barra e Porto de Setúbal..... | 79 |
| PT526309..... | Porto de Setúbal (Carraca à Ilha do Cavalo)..... | 79 |
| PT526310..... | Barra e Porto de Portimão..... | 79 |
| PT526311..... | Barra e Portos de Faro e Olhão..... | 79 |
| PT526312..... | Barra e Porto de Vila Real de Santo António..... | 79 |
| PT528501..... | Porto de Viana do Castelo..... | 77 |
| PT528503..... | Portos de Póvoa de Varzim e Vila do Conde..... | 77 |
| PT528505..... | Porto de Leixões e Barra do Rio Douro..... | 77 |
| PT528506..... | Porto de Aveiro..... | 77 |

| | | |
|---------------|---|------|
| PT528507 | Porto da Figueira da Foz | 77 |
| PT528510 | Porto de Peniche | 77 |
| PT528513 | Porto de Sesimbra | 79 |
| PT528514 | Porto de Sines | 79 |
| PT528515 | Enseadas de Belixe, Sagres e Baleeira | 79 |
| PT528516 | Ponta da Piedade à Praia do Vau | 79 |
| PT528517 | Porto de Albufeira | 79 |
| PT528518 | Porto de Quarteira e Marina de Vilamoura | 79 |
| PT528519 | Porto de Tavira | 79 |
| PT538501 | Ilha do Porto Santo - Baía e Porto do Porto Santo | 85 |
| PT538502 | Ilha da Madeira - Porto da Cruz | 85 |
| PT538503 | Ilha da Madeira - Porto do Moniz | 85 |
| PT538504 | Ilha da Madeira - Portos do Machico e do Caniçal | 85 |
| PT538505 | Ilha da Madeira - Câmara de Lobos e Praia Formosa | 85 |
| PT538506 | Ilha da Madeira - Porto do Funchal | 85 |
| PT548501 | Ilha do Corvo - Porto da Casa | 91 |
| PT548502 | Ilha das Flores - Porto de Santa Cruz das Flores | 91 |
| PT548503 | Ilha das Flores - Porto das Lajes das Flores | 91 |
| PT548504 | Ilha do Faial - Porto da Horta | 93 |
| PT548505 | Ilha do Pico - Porto da Madalena | 93 |
| PT548507 | Ilha Graciosa - Porto de Vila da Praia | 93 |
| PT548509 | Ilha de São Jorge - Porto das Velas | 93 |
| PT548513 | Ilha do Pico - Porto de São Roque | 93 |
| PT548514 | Ilha Terceira - Porto de Angra do Heroísmo | 93 |
| PT548515 | Ilha Terceira - Porto da Praia da Vitória | 93 |
| PT548519 | Ilha de São Miguel - Porto de Ponta Delgada | 95 |
| PT548522 | Ilhéus das Formigas | 95 |
| PT548523 | Ilha de Santa Maria - Baía de São Lourenço | 95 |
| PT548524 | Ilha de Santa Maria - Porto de Vila do Porto | 95 |
| PT436M01 | Ilhas Selvagens - Selvagem Grande | 87 |
| PT436M02 | Ilhas Selvagens - Selvagem Pequena | 87 |
| PT528M01 | Caminha a Vila Praia de Âncora | 81 |
| PT528M03 | São Martinho do Porto | 81 |
| PT528M04 | Ericeira | 83 |
| PT538M01 | Fundeadoiro da Enseada da Doca | 87 |
| PT548M01 | Ilha Graciosa - Santa Cruz | 97 |
| PT548M02 | Ilha Graciosa - Folga | 97 |
| PT548M03 | Ilha de São Jorge - Calheta | 97 |
| PT548M04 | Ilha do Pico - Lajes | 97 |
| PT548M05 | Ilha do Pico - Santa Cruz das Ribeiras | 97 |
| PT548M06 | Ilha de São Miguel - Capelas | 99 |
| PT548M07 | Ilha de São Miguel - Rabo de Peixe | 99 |
| PT548M08 | Ilha de São Miguel - Porto Formoso | 99 |
| PT548M09 | Ilha de São Miguel - Vila Franca do Campo | 99 |
| PT548M10 | Ilha de São Miguel - Ribeira Quente | 99 |
| PT627M01 | Alfeite - Base Naval de Lisboa | 83 |
| PT627M02 | Doca da Marinha | 83 |
| PT627M03 | Cais do Portinho da Costa | 83 |
| PT627M04 | PAN Tróia | 83 |
| PT627M05 | PAN Portimão | 83 |
| PT76611A | Rio Douro – Estuário - Da Ponte D. Luís a Avintes | 84.1 |
| PT76611B | Rio Douro – Estuário – Avintes a Crestuma | 84.1 |
| PT76612 A a M | Rio Douro – Albufeira de Crestuma | 84.1 |
| PT76613 A a M | Rio Douro – Albufeira do Carrapatelo | 84.1 |
| PT76614 A a L | Rio Douro – Albufeira da Régua | 84.3 |
| PT76615 A a I | Rio Douro – Albufeira da Valeira | 84.3 |
| PT76616 A a H | Rio Douro – Albufeira do Pocinho | 84.3 |

1.3. Cartas Sedimentológicas

| | | |
|---------|--------------------------------------|-----|
| SED 1 | Caminha a Espinho | 103 |
| SED 2 | Espinho ao Cabo Mondego | 103 |
| SED 3 | Cabo Mondego ao Cabo Carvoeiro | 103 |
| SED 4 | Cabo Carvoeiro ao Cabo da Roca | 103 |
| SED 5 | Cabo da Roca ao Cabo de Sines | 103 |
| SED 6 | Cabo de Sines ao Cabo de São Vicente | 103 |
| SED 7/8 | Cabo de São Vicente ao Rio Guadiana | 103 |

1.4. Cartas Batimétricas

| | | |
|------|--|-----|
| 1.01 | Carta Batimétrica Internacional do Atlântico Central e Oriental - FOLHA 1.01 | 107 |
| 1.02 | Carta Batimétrica Internacional do Atlântico Central e Oriental - FOLHA 1.02 (Projetada) | 107 |
| 1.03 | Carta Batimétrica Internacional do Atlântico Central e Oriental - FOLHA 1.03 | 107 |
| 1.07 | Carta Batimétrica Internacional do Atlântico Central e Oriental - FOLHA 1.07 (Projetada) | 107 |

1.5. Cartas de Instrução

| | | |
|-------|-------------------------------|-----|
| 24101 | Cabo da Roca ao Cabo de Sines | 111 |
|-------|-------------------------------|-----|

1.6. Cartas Especiais

| | | |
|-------|---|-----|
| 1001E | Portugal Continental, Arquipélago dos Açores e Arquipélago da Madeira ZONA ECONÓMICA EXCLUSIVA | 115 |
|-------|---|-----|

2. PAÍSES AFRICANOS LUSÓFONOS (PAL)

2.1. Cartas Náuticas Internacionais (INT)

| Nº INT | Nº Nac | Título | Página |
|--------|--------|---|--------|
| 1964 | 66401 | Aproximações ao Porto da Praia (Ilha de Santiago) | 131 |
| 1965 | 66402 | Aproximações ao Mindelo (Ilha de São Vicente) | 131 |
| 2050 | 72102 | Luanda à Baía dos Tigres | 45 |
| 2089 | 72101 | Gamba a Luanda | 45 |
| 2550 | 73202 | Cabeça da Cobra ao Cabo Ledo | 141 |
| 2560 | 73203 | Cabo Ledo ao Lobito | 141 |
| 2570 | 73204 | Lobito à Ponta Grossa | 141 |
| 2580 | 73205 | Ponta Grossa à Foz do Cunene | 141 |
| 2814 | 73201 | Pointe Tchitembo à Cabeça da Cobra | 141 |

2.2. República de Cabo Verde

| Número | Título | Página |
|--------|---|--------|
| 201 | Arquipélago de Cabo Verde | 131 |
| 208 | Ilhas do Sal e da Boavista | 131 |
| 209 | Ilha da Boavista | 131 |
| 252 | Ponta do Sol (Ilha de Santo Antão) | 131 |
| 261 | Porto da Pedra do Lume (Ilha do Sal) | 131 |
| 271 | Porto dos Mosteiros (Ilha do Fogo) | 131 |
| 64201 | Ilhas de Santo Antão, São Vicente e Santa Luzia | 131 |
| 66401 | Aproximações ao Porto da Praia (Ilha de Santiago) | 131 |
| 66402 | Aproximações ao Mindelo (Ilha de São Vicente) | 131 |
| 67501 | Portos das Ilhas de Santo Antão e de São Nicolau | 131 |
| 67502 | Portos das Ilhas Brava, Fogo, Santiago e Maio | 131 |
| 67503 | Portos das Ilhas da Boavista e do Sal | 131 |

2.3. República da Guiné-Bissau

| Número | Título | Página |
|--------|---|--------|
| 212 | Cabo Roxo ao Cabo Verga | 133 |
| 216 | Canais entre os portos de Bissau e Bolama | 133 |
| 218 | Canais de Bubaque e Canhabaque | 133 |
| 220 | Barra dos Rios Cumbijã e Cacine | 133 |
| 222 | Cabo Roxo à Ilha de Caraxe | 133 |
| 223 | Canal do Geba (de Caió a Bissau e Bolama) | 133 |
| 281 | Porto de Bolama | 137 |
| 282 | Injante (Ilha do Pecixe) | 135 |
| 283 | Caió | 135 |
| 284 | Baía da Escaramuça | 135 |
| 285-A | Rio Cacheu - de Cacheu a Barro | 135 |
| 285-B | Rio Cacheu - de Barro a Binta | 135 |
| 285-C | Rio Cacheu - de Binta a Farim | 135 |

| | | |
|-------|---|-----|
| 287 | Canal do Geba | 135 |
| 288 | Rio Grande de Buba | 137 |
| 289 | Porto de Bubaque | 137 |
| 290 | Rio Cacine | 137 |
| 291 | Rios Cumbijã e Cobade | 137 |
| 292 | Canais do Grupo João Vieira | 137 |
| 66310 | Porto de Bissau (do Porto de Bissau à Ponta Chugué) | 135 |

2.4. República de São Tomé e Príncipe

| Número | Título | Página |
|--------|--|--------|
| 66420 | Aproximações aos Portos de São Tomé e Fernão Dias (Ilha de São Tomé) | 139 |
| 321 | Arquipélago de São Tomé e Príncipe | 139 |
| 322 | Ilha de São Tomé | 139 |
| 323 | Ilha do Príncipe | 139 |
| 394 | Enseada da Rosema (Ilha de São Tomé) | 139 |
| 395 | Ilhéu Santana à Ribeira Afonso (Ilha de São Tomé) | 139 |
| 397 | Baía de Santo António (Ilha do Príncipe) | 139 |
| 398 | Baía das Agulhas (Ilha do Príncipe) | 139 |

2.5. República de Angola

| Número | Título | Página |
|--------|--|--------|
| 332 | Foz ao Fuma-Fuma (Rio Zaire) | 143 |
| 332-A | Baía de Diogo Cão (Rio Zaire) | 143 |
| 333 | Fuma-Fuma à Lucala (Rio Zaire) | 143 |
| 333-A | Pendi à Lucala (Rio Zaire) | 143 |
| 334 | Lucala à Pedra do Feitiço (Rio Zaire) | 143 |
| 334-A | Lucala à Ponta Quiombe (Rio Zaire) | 143 |
| 334-B | Ponta Quiombe à Ponta das Palmeiras (Rio Zaire) | 143 |
| 334-C | Ponta das Palmeiras à Pedra do Feitiço (Rio Zaire) | 143 |
| 341 | Baía do Dande ao Porto de Luanda | 143 |
| 342 | Barras da Chicala e Corimba | 145 |
| 343 | Porto de Luanda à Ponta das Palmeirinhas | 143 |
| 351 | Porto de Lândana | 143 |
| 352 | Enseada do Malembo | 143 |
| 353 | Enseada de Cabinda | 143 |
| 355 | Baixos da Cabeça da Cobra | 143 |
| 356 | Porto de Ambrizete | 143 |
| 357 | Porto do Ambriz | 143 |
| 358 | Enseada de Capulo | 143 |
| 359 | Baía do Dande | 145 |
| 360 | Porto de Luanda | 145 |
| 363 | Baía do Suto | 145 |
| 365 | Porto Amboim | 145 |
| 366 | Novo Redondo | 145 |
| 367 | Enseada do Quicombo | 145 |
| 369 | Porto do Lobito | 147 |
| 370 | Baía de Benguela | 147 |
| 372 | Baía Farta | 147 |
| 373 | Enseada do Cúio | 147 |
| 374 | Baía dos Elefantes e Baía da Equimina | 147 |
| 375 | Baía de Santa Maria | 147 |
| 376 | Baía de Santa Marta | 147 |
| 377 | Baía das Salinas | 147 |
| 380 | Baía do Baba | 147 |
| 383 | Porto de Moçâmedes | 147 |
| 383-A | Baía de Moçâmedes (Porto Salazar) | 147 |
| 384 | Porto de Tombwa (Porto Alexandre) | 147 |
| 385 | Baía dos Tigres (Plano do Fundeadouro do Leão) | 147 |
| 386 | Baía dos Tigres | 147 |
| 387 | Porto de Noqui (Rio Zaire) | 145 |
| 72101 | Gamba a Luanda | 45 |
| 72102 | Luanda à Baía dos Tigres | 45 |

| | | | |
|-------|-------|--|-----|
| 73201 | | Pointe Tchitembo à Cabeça da Cobra | 141 |
| 73202 | | Cabeça da Cobra ao Cabo Ledo | 141 |
| 73203 | | Cabo Ledo ao Lobito | 141 |
| 73204 | | Lobito à Ponta Grossa | 141 |
| 73205 | | Ponta Grossa à Foz do Cunene | 141 |

2.6. República de Moçambique

| Número | | Título | | Página |
|--------|-------|--|-------|--------|
| 401 | | Canal de Moçambique | | 45 |
| 411 | | Simuco a Quissimajulo | | 151 |
| 415 | | Moebase a Quelimane | | 149 |
| 416 | | Quelimane às Bocas do Zambeze | | 149 |
| 417 | | Bocas do Zambeze à Beira | | 149 |
| 418 | | Aproximações do Porto da Beira | | 153 |
| 423 | | Baía do Bazaruto | | 155 |
| 429 | | Foz do Rovuma ao Ibo | | 149 |
| 430 | | Ibo a Nacala | | 149 |
| 431 | | Nacala a Angoche | | 149 |
| 432 | | Angoche a Moebase | | 149 |
| 435 | | Beira a Bazaruto | | 149 |
| 436 | | Bazaruto à Barra Falsa | | 149 |
| 437 | | Barra Falsa à Ponta Závora | | 149 |
| 438 | | Ponta Závora à Foz do Limpopo | | 149 |
| 439 | | Baía de Maputo | | 155 |
| 440 | | Foz do Limpopo à Ponta do Ouro | | 149 |
| 445 | | Ponta Chiundi à Foz da Ribeira Lipuche (Lago Niassa) | | 149 |
| 446 | | Cóbuè, Licoma e Chisumulo (Lago Niassa) | | 157 |
| 447 | | Baía de Metangula (Lago Niassa) | | 157 |
| 448 | | Baía de Meponda (Lago Niassa) | | 157 |
| 449 | | Fundeadouros e Abrigos do Lago Niassa | | 157 |
| 451 | | Palma à Ilha Vamizi | | 151 |
| 451A | | Passagem do Cabo Afungi | | 151 |
| 451B | | Passagem do Cabo Nondo | | 151 |
| 453 | | Portos de Palma e Quionga | | 151 |
| 455 | | Porto de Mocímboá da Praia | | 151 |
| 456 | | Porto do Ibo | | 151 |
| 459 | | Porto Amélia (Baía de Pemba) | | 151 |
| 466 | | Porto de Nacala | | 151 |
| 471 | | Porto de Moçambique | | 151 |
| 476 | | Porto de Angoche | | 151 |
| 482 | | Porto de Pebane | | 153 |
| 484 | | Porto de Macuse e Rio Macuse | | 153 |
| 485 | | Porto de Quelimane | | 153 |
| 486 | | Porto de Chinde | | 153 |
| 488 | | Barra da Beira | | 153 |
| 489 | | Porto da Beira | | 153 |
| 492 | | Porto de Bartolomeu Dias | | 155 |
| 493 | | Porto de Inhambane | | 155 |
| 495 | | Porto de Maputo | | 155 |
| 496 | | Ponta Vermelha a Inhaca (Baía de Lourenço Marques) | | 155 |

2.7. Cartas Eletrónicas de Navegação

2.7.1. República de Cabo Verde

| Número | | Título | | Página |
|----------|-------|---|-------|--------|
| PT363201 | | Arquipélago de Cabo Verde | | 161 |
| PT466401 | | Ilha de Santiago – Aproximações ao Porto da Praia | | 161 |
| PT466402 | | Ilha de São Vicente – Aproximações ao Mindelo | | 161 |
| PT56601A | | Ilha de Santo Antão - Porto Novo | | 161 |

| | | |
|---------------|--|-----|
| PT56601B..... | Ilha de São Nicolau - Tarrafal..... | 161 |
| PT56601C..... | Ilha de São Nicolau - Desembarcadouro da Preguiça..... | 161 |
| PT56602A..... | Ilha Brava - Furna..... | 161 |
| PT56602B..... | Ilha do Fogo - Porto de Vale de Cavaleiros..... | 161 |
| PT56602C..... | Ilha de Santiago - Tarrafal..... | 161 |
| PT56602D..... | Ilha do Maio - Porto Inglês..... | 161 |
| PT56603A..... | Ilha da Boavista - Porto de Sal-Rei..... | 161 |
| PT56603B..... | Ilha do Sal - Porto de Santa Maria..... | 161 |
| PT56603C..... | Ilha do Sal - Baía da Palmeira..... | 161 |
| PT568501..... | Ilha de Santiago – Porto da Praia..... | 161 |
| PT568502..... | Ilha de São Vicente – Porto Grande..... | 161 |

2.7.2. República da Guiné-Bissau

| Número | Título | Página |
|---------------|----------------------|--------|
| PT466310..... | Porto de Bissau..... | 162.1 |

2.7.3. República de São Tomé e Príncipe

| Número | Título | Página |
|---------------|---|--------|
| PT466420..... | Ilha de São Tomé – Aproximações aos Portos de São Tomé e Fernão Dias..... | 162.3 |
| PT568520..... | Ilha de São Tomé – Baía de Ana Chaves..... | 162.3 |