

\* 198/18 - ATLÂNTICO NORTE – PORTUGAL – ARQUIPÉLAGO DA MADEIRA – ILHA DA MADEIRA  
Arco da Calheta – Culturas Marinhas

Aviso cancelado – ANAV 1529/18


Foi instalado um assinalamento marítimo na nova aquacultura no Arco da Calheta.


Na CN 36201 (INT 1919), proceder às seguintes correções (Base SE):


Inserir  , na posição: 32°42,0'N / 017°09,5'W.


No Plano geral (1:30 000) da CN 36403, proceder às seguintes correções (WGS 84):


Inserir linha limite de área de aquicultura, - - - - -, unindo as posições: 32°42,47'N / 017°09,79'W;  
32°42,23'N / 017°09,44'W;  
32°41,99'N / 017°09,69'W;  
32°42,20'N / 017°10,04'W;  
32°42,47'N / 017°09,79'W.

 , na posição: 32°42,23'N / 017°09,70'W.

 FI(4)Y.8s2M M1 , na posição: 32°42,47'N / 017°09,79'W;

 M2 , na posição: 32°42,23'N / 017°09,44'W;

 FI(4)Y.8s2M M3 , na posição: 32°41,99'N / 017°09,69'W;

 M4 , na posição: 32°42,20'N / 017°10,04'W.

Na Lista de Luzes, Boias, Balizas e Sinais de Nevoeiro, Vol I, substituir a página 207/208, pela contida na Secção VII.

**CN afetada** – 36201 (INT 1919) [149/03;186/17], 36403 [136/08; 111/16]  
**CEN afetadas** – PT336201 [196/18;196/18], PT436403 [226/08;297/16(T)]  
**PN afetada** – *Lista de Luzes, Boias, Balizas e Sinais de Nevoeiro, Vol I, 2017* [652.1], [652.2], [652.3], [652.4]  
**Origem** – Capitania do Porto do Funchal

Nº	NOME E LOCALIZAÇÃO	LAT. LONG. N/W	CARACTERÍSTICA ABREVIADA	ALTITUDE m	ALCANCES M	DESCRIÇÃO ALTURA m	OBSERVAÇÕES
<b>PORTO DO FUNCHAL</b>							
<b>637</b> D-2738	Molhe Pier head. <i>Cabeça do molhe.</i>	32° 38,52' 16° 54,41'	Fl R 5s	16	8	Torre com faixas brancas e vermelhas 5	Lt 1s; Ec 4s <b>Vis</b> 275-075 (160) Sincronizado com o farolim Esporão
<b>638</b> D-2736	Esporão Pier head. <i>Cabeça do molhe.</i>	32° 38,75' 16° 54,14'	Fl G 5s	-	5	Torre com faixas brancas e verdes 5	Lt 1s; Ec 4s Sincronizado com o farolim Molhe
<b>638.11</b>	<i>Boia ZAT1</i>	32° 38,70' 16° 54,54'	Fl Y 2s	-	1	Amarela Alvo: ✘	Lt 0,5s; Ec 1,5s Refletor radar
<b>638.12</b>	<i>Boia ZAT2</i>	32° 38,71' 16° 54,40'	Fl Y 2s	-	1	Amarela Alvo: ✘	Lt 0,5s; Ec 1,5s Refletor radar
<b>638.13</b>	<i>Boia ZAT3</i>	32° 38,73' 16° 54,27'	Fl Y 2s	-	1	Amarela Alvo: ✘	Lt 0,5s; Ec 1,5s Refletor radar
<b>638.14</b>	<i>Boia ZAT4</i>	32° 38,71' 16° 54,15'	Fl Y 2s	-	1	Amarela Alvo: ✘	Lt 0,5s; Ec 1,5s Refletor radar
<b>638.15</b>	<i>Boia ZAT5</i>	32° 38,71' 16° 53,95'	Fl Y 2s	-	1	Amarela Alvo: ✘	Lt 0,5s; Ec 1,5s Refletor radar
<b>639</b> D-2739	Marina – Molhe E Marina's pier head. <i>Cabeça do molhe da marina.</i>	32° 38,68' 16° 54,65'	F G	7	2	Coluna com faixas brancas e verdes 5	-
<b>639.1</b> D-2739.2	Marina – Molhe W Marina's pier head. <i>Cabeça do molhe da marina.</i>	32° 38,70' 16° 54,67'	F R	8	3	Coluna com faixas vermelhas e brancas 3,5	-
<b>PRAIA DO CLUBE NAVAL</b>							
<b>641</b> D-2741.3	Cabos Gorgulho At the beach. <i>Na praia.</i>	32° 38,19' 16° 56,14'	Fl(2) R 8s	23	9 1,7Day	Lanterna em parede pintada com faixas vermelhas	Lt 1s; Ec 1s Lt 1s; Ec 5s <b>Vis</b> 330-025 (55) Assinalamento cabos submarinos
<b>PRAIA FORMOSA</b>							
<b>643</b>	<i>ODAS CSA 94D</i>	32° 37,34' 16° 56,70'	Fl(5) Y 20s	-	2	Amarela com a inscrição CSA 94D	Boia Oceanográfica

Nº	NOME E LOCALIZAÇÃO	LAT. LONG. N/W	CARACTERÍSTICA ABREVIADA	ALTITUDE m	ALCANCES M	DESCRIÇÃO ALTIMETRIA m	OBSERVAÇÕES
<b>ARCO DA CALHETA</b>							
<b>652.1</b>	<i>Boia M1</i>	32° 42,47' 17° 09,79'	Fl (4) Y 8s	-	2	Amarela Alvo: ✘ amarelo 2	Lt 0,5s; Ec 1s Lt 0,5s; Ec 1s Lt 0,5s; Ec 1s Lt 0,5s; Ec 3s Delimita culturas marinhas
<b>652.2</b>	<i>Boia M2</i>	32° 42,23' 17° 09,44'	-	-	-	Amarela Alvo: ✘ amarelo 2	Delimita culturas marinhas
<b>652.3</b>	<i>Boia M3</i>	32° 41,99' 17° 09,69'	Fl (4) Y 8s	-	2	Amarela Alvo: ✘ amarelo 2	Lt 0,5s; Ec 1s Lt 0,5s; Ec 1s Lt 0,5s; Ec 1s Lt 0,5s; Ec 3s Delimita culturas marinhas
<b>652.4</b>	<i>Boia M4</i>	32° 42,20' 17° 10,04'	-	-	-	Amarela Alvo: ✘ amarelo 2	Delimita culturas marinhas