






\* 230/18 - ATLÂNTICO NORTE – PORTUGAL – ARQUIPÉLAGO DA MADEIRA – ILHA DA MADEIRA  
 Porto do Funchal – Assinalamento de obras

Com a conclusão das obras no Porto do Funchal, o assinalamento que as limitava foi retirado.

No Plano A da CN 36402 (INT 1920), proceder às seguintes correções (WGS 84):

Retirar

N a		ZAT1 Fl.Y.2s1M	, na posição:	32°38,70'N / 016°54,54'W;
		ZAT2 Fl.Y.2s1M	, na posição:	32°38,71'N / 016°54,40'W;
		ZAT3 Fl.Y.2s1M	, na posição:	32°38,73'N / 016°54,27'W;
		ZAT4 Fl.Y.2s1M	, na posição:	32°38,71'N / 016°54,15'W;
		ZAT5 Fl.Y.2s1M	, na posição:	32°38,71'N / 013°53,95'W.
	legendas,	Trabalhos em curso (2013) Works in progress (2013)	, nas posições:	32°38,78'N / 016°54,40'W; 32°38,73'N / 016°54,03'W.
	legendas,	Trabalhos em curso (2011) Works in progress (2011)	, na posição:	32°38,66'N / 013°54,69'W.

Na Lista de Luzes, Boias, Balizas e Sinais de Nevoeiro, Vol I, substituir a página 207/208, pela contida na Secção VII.

<b>CN afetada</b>	– 36402 (INT 1920) [223/07;187/17]
<b>CEN afetada</b>	– PT538506 [164/08;187/17]
<b>PN afetada</b>	– <i>Lista de Luzes, Boias, Balizas e Sinais de Nevoeiro, Vol I, 2017</i> [638.11], [638.12], [638.13], [638.14], [638.15]
<b>Origem</b>	– Capitania do Porto do Funchal

Nº	NOME E LOCALIZAÇÃO	LAT. LONG. N/W	CARACTERÍSTICA ABREVIADA	ALTITUDE m	ALCANCES M	DESCRIÇÃO ALTURA m	OBSERVAÇÕES
<b>PORTO DO FUNCHAL</b>							
<b>637</b> D-2738	Molhe Pier head. <i>Cabeça do molhe.</i>	32° 38,52' 16° 54,41'	Fl R 5s	16	8	Torre com faixas brancas e vermelhas 5	Lt 1s; Ec 4s <b>Vis</b> 275-075 (160) Sincronizado com o farolim Esporão
<b>638</b> D-2736	Esporão Pier head. <i>Cabeça do molhe.</i>	32° 38,75' 16° 54,14'	Fl G 5s	-	5	Torre com faixas brancas e verdes 5	Lt 1s; Ec 4s Sincronizado com o farolim Molhe
<b>639</b> D-2739	Marina – Molhe E Marina's pier head. <i>Cabeça do molhe da marina.</i>	32° 38,68' 16° 54,65'	FG	7	2	Coluna com faixas brancas e verdes 5	-
<b>639.1</b> D-2739.2	Marina – Molhe W Marina's pier head. <i>Cabeça do molhe da marina.</i>	32° 38,70' 16° 54,67'	FR	8	3	Coluna com faixas vermelhas e brancas 3,5	-
<b>PRAIA DO CLUBE NAVAL</b>							
<b>641</b> D-2741.3	Cabos Gorgulho At the beach. <i>Na praia.</i>	32° 38,19' 16° 56,14'	Fl(2) R 8s	23	9 1,7Day	Lanterna em parede pintada com faixas vermelhas	Lt 1s; Ec 1s Lt 1s; Ec 5s <b>Vis</b> 330-025 (55) Assinalamento cabos submarinos
<b>PRAIA FORMOSA</b>							
<b>643</b>	ODAS CSA 94D	32° 37,34' 16° 56,70'	Fl(5) Y 20s	-	2	Amarela com a inscrição CSA 94D	Boia Oceanográfica

Nº	NOME E LOCALIZAÇÃO	LAT. LONG. N/W	CARACTERÍSTICA ABREVIADA	ALTITUDE m	ALCANCES M	DESCRIÇÃO ALTIMETRIA m	OBSERVAÇÕES
<b>ARCO DA CALHETA</b>							
<b>652.1</b>	<i>Boia M1</i>	32° 42,47' 17° 09,79'	Fl (4) Y 8s	-	2	Amarela Alvo: ✘ amarelo 2	Lt 0,5s; Ec 1s Lt 0,5s; Ec 1s Lt 0,5s; Ec 1s Lt 0,5s; Ec 3s Delimita culturas marinhas
<b>652.2</b>	<i>Boia M2</i>	32° 42,23' 17° 09,44'	-	-	-	Amarela Alvo: ✘ amarelo 2	Delimita culturas marinhas
<b>652.3</b>	<i>Boia M3</i>	32° 41,99' 17° 09,69'	Fl (4) Y 8s	-	2	Amarela Alvo: ✘ amarelo 2	Lt 0,5s; Ec 1s Lt 0,5s; Ec 1s Lt 0,5s; Ec 1s Lt 0,5s; Ec 3s Delimita culturas marinhas
<b>652.4</b>	<i>Boia M4</i>	32° 42,20' 17° 10,04'	-	-	-	Amarela Alvo: ✘ amarelo 2	Delimita culturas marinhas