






Ribeira Quente – Assinalamento de Aquicultura

Aviso cancelado – AN 126/22(T)

No Plano geral (1:100 000) da CN 46406 (INT 1890), proceder às seguintes correções (Datum S. Brás):

Inserir		RQ1	, na posição:	(a)	37°43,99'N / 025°17,26'W ;
		RQ2	, na posição:	(b)	37°44,18'N / 025°16,73'W ;
		RQ3 <i>Fl.Y.4s3M</i>	, na posição:	(c)	37°43,84'N / 025°16,63'W ;
		RQ4	, na posição:	(d)	37°43,68'N / 025°17,21'W .
Inserir	linha limite de área de aquicultura	— — — — —	, a unir os pontos:	(a), (b), (c), (d) e (a).	
Inserir			, na posição:		37°43,86'N / 025°16,90'W .

Na Lista de Luzes, Boias, Balizas e Sinais de Nevoeiro, Vol I, substituir as páginas 295/296 pelas contidas na Secção VII.

CN afetada – 46406 (INT 1890) [387/01; 178/22]

CEN afetada – PT446406 [173/17; 178/22]

PN afetada – *Lista de Luzes, Boias, Balizas e Sinais de Nevoeiro, Vol I, 2020* [704.2], [704.3], [704.4], [704.5]

Origem – Capitania do Porto de Ponta Delgada

Nº	NOME E LOCALIZAÇÃO	LAT. LONG. N/W	CARACTERÍSTICA ABREVIADA	ALTITUDE m	ALCANCES M	DESCRIÇÃO ALTIMETRIA m	OBSERVAÇÕES
BAIA DA PRAIA							
683 <i>D-2632.1</i>	Cabos Formosa At Formosa beach. <i>Na praia Formosa.</i>	36° 56,98' 25° 05,67' 36° 57,03' 25° 05,64'	Fl(2) Y 8s	13	9 1,7Day	Lanterna branca sobre muro	Lt 1s; Ec 1s Lt 1s; Ec 5s Vis 000-040 (40) Assinalamento cabos submarinos
VILA DO PORTO							
684 <i>D-2634.5</i>	Marvão	36° 56,41' 25° 08,53' 36° 56,46' 25° 08,50'	Fl G 5s	42	3	Coluna com faixas brancas e verdes 3	Lt 0,5s; Ec 4,5s Vis 010-190 (180)
685 <i>D-2634.7</i>	Clube Naval	36° 56,74' 25° 08,88' 36° 56,80' 25° 08,86'	Fl(2) GWR 8s	18	10 0,7Day	Lanterna de sectores num poste 5	Lt 0,5s; Ec 1s Lt 0,5s; Ec 6s 346- G -351- -W -354- R -359
685.5 <i>D-2635</i>	Recreio	36° 56,57' 25° 08,95' 36° 56,63' 25° 08,92'	Fl G 3s	11	3	Poste com faixas brancas e verdes 3	Lt 0,3s; Ec 2,7s
686 <i>D-2635.3</i>	Molhe Pier head. <i>Cabeça do molhe.</i>	36° 56,43' 25° 08,95' 36° 56,49' 25° 08,92'	LFl R 5s	16	5	Torre com faixas brancas e vermelhas 11,5	Lt 2s; Ec 3s
689 <i>D-2636</i>	Malmerendo	36° 56,37' 25° 09,45' 36° 56,42' 25° 09,42'	Fl(2) W 10s	50	12	Lanterna sobre estrutura branca com faixa vermelha 6	Lt 1s; Ec 1s Lt 1s; Ec 7s Vis 282-091 (169)
BAÍA DOS ANJOS							
696 <i>D-2633.7</i>	Baía dos Anjos (ant.) Front. <i>Anterior.</i>	37° 00,21' 25° 09,54' 37° 00,27' 25° 09,52'	Fl W 3s	13	10	Poste com faixas brancas e vermelhas 4	Lt 1s; Ec 2s Ldg 173,5°
696.1 <i>D-2633.71</i>	Baía dos Anjos (post.) Rear. 39m from front. <i>Posterior. A 39m do anterior.</i>	37° 00,19' 25° 09,54' 37° 00,25' 25° 09,51'	LFl W 6s	21	10	Poste com faixas brancas e vermelhas 5	Lt 2s; Ec 4s Ldg 173,5°
699 <i>D-2633.5</i>	Fábrica dos Anjos	37° 00,41' 25° 09,29' 37° 00,47' 25° 09,26'	Fl W 4s	14	10	Coluna com faixas brancas e vermelhas 6	Lt 1s; Ec 3s

Nº	NOME E LOCALIZAÇÃO	LAT. LONG. N/W	CARACTERÍSTICA ABREVIADA	ALTITUDE m	ALCANCES M	DESCRIÇÃO ALTURA m	OBSERVAÇÕES
704.2	Boia RQ 1	37° 43,99' 25° 17,26' 37°44,05' 25° 17,23	Fl Y 4s	-	3	Amarela Alvo: ✘	Lt 1s; Ec 3s Refletor radar Assinalamento aquicultura
704.3	Boia RQ 2	37° 44,18' 25° 16,73' 37° 44,24' 25° 16,71'	-	-	-	Amarela Alvo: ✘	Refletor radar Assinalamento aquicultura
704.4	Boia RQ 3	37° 43,84' 25° 16,63' 37° 43,90' 25° 16,61'	Fl Y 4s	-	3	Amarela Alvo: ✘	Lt 1s; Ec 3s Refletor radar Assinalamento aquicultura
704.5	Boia RQ 4	37° 43,68' 25° 17,21' 37° 43,74' 25° 17,19'	-	-	-	Amarela Alvo: ✘	Refletor radar Assinalamento aquicultura