



* 106/18 - ATLÂNTICO NORTE – PORTUGAL – PORTUGAL CONTINENTAL – COSTA SUL –
Porto da Baleeira – Alterações no assinalamento

Aviso cancelado – ANAV 14/18



O farolim Molhe do Porto da Baleeira deixou de operar com luz de setores.

Nas CN 23203 (INT 1811), CN 24206 (INT 1818), CN 24P06, CN 25R10 e CN 25R11, proceder às seguintes correções (Datum WGS 84):

Corrigir  Molhe Fl.WR.4s13m14/11M para  Molhe Fl.R.4s13m6M , na posição: 37°00,71'N / 008°55,46'W .

Retirar o arco de visibilidade e respetivas características associadas a este farolim.

Nas CN 23204 (INT 1812), CN 24205 (INT 1817), CN 27502 e CN 24P05, proceder às seguintes correções (Datum Europeu):

Corrigir  Molhe Fl.WR.4s13m14/11M para  Molhe Fl.R.4s13m6M , na posição: 37°00,79'N / 008°55,38'W .

Retirar o arco de visibilidade e respetivas características associadas a este farolim.

Na Lista de Luzes, Boias, Balizas e Sinais de Nevoeiro, Vol I, substituir a página 143/144, pela contida na Secção VII.

- CN afetadas** – 23203 (INT 1811), [312/06;250/17], 23204 (INT 1812), [131/02;250/17],
24205 (INT 1817) [236/05;250/17], 24206 (INT 1818) [101/07;250/17], 27502 [219/99;250/17],
24P05 [238/05;250/17], 24P06 [373/06;250/17], 25R10 [272/06;250/17], 25R11 [104/08;250]
- CEN afetadas** – PT324205 [195/09;250/17], PT528515 [225/07;250/17]
- PN afetada** – *Lista de Luzes, Boias, Balizas e Sinais de Nevoeiro, Vol I, 2017* [441 (D-2171)]
- Origem** – Capitania do Porto de Lagos

| Nº | NOME E LOCALIZAÇÃO | LAT. LONG. N/W | CARACTERÍSTICA ABREVIADA | ALTITUDE m | ALCANCES M | DESCRIÇÃO ALTIMETRIA m | OBSERVAÇÕES |
|-----------------|---|-------------------------|-----------------------------|---------------|---------------|--|---|
| 438.5 | S3 | 36° 32,00' 9° 19,00' | - | - | - | - | MMSI 992636206 |
| 438.6 | N2 | 36° 42,50' 9° 11,00' | - | - | - | - | MMSI 992636201 |
| 438.7 | S4 | 36° 29,00' 9° 05,00' | - | - | - | - | MMSI 992636207 |
| 438.8 | N1 | 36° 40,20' 9° 00,50' | - | - | - | - | MMSI 992636200 |
| 440 D-2170 | Ponta de Sagres | 36° 59,67' 8° 56,95' | Iso R 2s | 53 | 11 | Cúpula vermelha sobre torre com edifício anexo 13 | - |
| BALEEIRA | | | | | | | |
| 441 D-2171 | Molhe Pier head. Cabeça do molhe. | 37° 00,71' 8° 55,46' | Fl R 4s | 13 | 6 | Poste com faixas brancas e vermelhas 6 | Lt 1s; Ec 3s |
| 441.1 | Boia N.º 1 | 37° 01,11' 8° 53,83' | LFl Y 14s | - | 4 | Amarela 3 | Lt 2s; Ec 12s Refletor radar Delimita zona de cultura marinha (Esbarradoiro) |
| 441.2 | Boia N.º 2 | 37° 00,88' 8° 53,70' | LFl Y 14s | - | 4 | Amarela 3 | Lt 2s; Ec 12s Refletor radar Delimita zona de cultura marinha (Esbarradoiro) |
| 441.3 | Boia N.º 3 | 37° 01,18' 8° 53,47' | LFl Y 14s | - | 4 | Amarela 3 | Lt 2s; Ec 12s Refletor radar Delimita zona de cultura marinha (Esbarradoiro) |
| 441.4 | Boia N.º 4 | 37° 00,93' 8° 53,27' | LFl Y 14s | - | 4 | Amarela 3 | Lt 2s; Ec 12s Refletor radar Delimita zona de cultura marinha (Esbarradoiro) |
| 441.5 | Boia A | 37° 01,51' 8° 52,93' | Fl Y 5s | - | 3 | Amarela 3 | Lt 1s; Ec 4s Refletor radar Delimita zona de cultura marinha (Ponta do Sol) |
| 441.6 | Boia B | 37° 01,30' 8° 52,83' | Fl Y 5s | - | 3 | Amarela 3 | Lt 1s; Ec 4s Refletor radar Delimita zona de cultura marinha (Ponta do Sol) |

01/2018

| Nº | NOME E LOCALIZAÇÃO | LAT. LONG. N/W | CARACTERÍSTICA ABREVIADA | ALTITUDE m | ALCANCES M | DESCRIÇÃO ALTURA m | OBSERVAÇÕES |
|----|--------------------|-------------------|-----------------------------|---------------|---------------|-----------------------|-------------|
|----|--------------------|-------------------|-----------------------------|---------------|---------------|-----------------------|-------------|
