








**106/23 -ATLÂNTICO NORTE – PORTUGAL – ARQUIPÉLAGO DOS AÇORES – ILHA DO PICO –  
São Roque – Alteração no assinalamento marítimo**

Na CN 46201, proceder às seguintes correções (WGS 84):

Corrigir   **Molhe**  
Fl.G.3s12m2M para   **Molhe**  
Fl.G.3s12m12M , na posição: 38°31,85'N / 028°19,15'W.

No Plano C (1:5 000) da CN 47501, proceder às seguintes correções (WGS 84):

Corrigir   **Molhe**  
Fl.G.3s12m2M para   **Molhe**  
Fl.G.3s12m12M , na posição: 38°31,850'N / 028°19,147'W.

Na Lista de Luzes, Boias, Balizas e Sinais de Nevoeiro, Vol I, substituir as páginas 327/328 pelas contidas na Secção VII.

- CN afetadas** – 46201 [343/12; 288/22], 47501 [383/10; 211/22]  
**CEN afetadas** – PT446201 [347/13; 288/22], PT548513 [146/11; 353/13]  
**PN afetada** – *Lista de Luzes, Boias, Balizas e Sinais de Nevoeiro, Vol I, 2020 [839]*  
**Origem** – Capitania do Porto da Horta

| Nº                        | NOME E LOCALIZAÇÃO   | LAT. LONG.<br>N/W                                    | CARACTERÍSTICA<br>ABREVIADA | ALTITUDE<br>m | ALCANCES<br>M | DESCRIÇÃO ALTIMETRIA<br>m  | OBSERVAÇÕES  |
|---------------------------|--|--|-----------------------------|---------------|---------------|--|--|
| MADALENA                  |  |  |                             |               |               |  |  |
| <b>835</b><br>D-2687      | Contra-molhe<br>Pier head.<br><i>Cabeça do molhe.</i>                                    | 38° 32,14'<br>28° 32,17'<br>38° 32,13'<br>28° 32,12' | Fl(3) G 8s                  |               | 5             | Coluna com<br>faixas brancas e<br>verdes                                   | Lt 0,5s; Ec 1s<br>Lt 0,5s; Ec 1s<br>Lt 0,5s; Ec 4,5s                             |
| <b>836</b><br>D-2687.2    | Molhe N<br>Pier head.<br><i>Cabeça do molhe.</i>   | 38° 32,18'<br>28° 32,04'<br>38° 32,17'<br>28° 31,98' | Fl(3) R 8s                  | 12            | 10            | Torre com faixas<br>brancas e<br>vermelhas<br>7,5                          | Lt 0,5s; Ec 1s<br>Lt 0,5s; Ec 1s<br>Lt 0,5s; Ec 4,5s                             |
| <b>837</b><br>D-2687.3    | Madalena   | 38° 32,03'<br>28° 31,96'<br>38° 32,02'<br>28° 31,90' | Oc GWR 6s                   | 13,5          | 5<br>Day 2    | Poste com faixas<br>brancas e<br>vermelhas<br>6                            | Lt 4,5s; Ec 1,5s<br><b>Dir</b> 141°<br>134,5-G-139,5-<br><b>W</b> -142,5-R-147,5 |
| CAIS DO PICO – S. ROQUE   |  |  |                             |               |               |  |  |
| <b>839</b><br>D-2688.2    | Molhe<br>Pier head.<br><i>Cabeça do molhe.</i>   | 38° 31,86'<br>28° 19,20'<br>38° 31,85'<br>28° 19,15' | Fl G 3s                     | 12            | 12,5          | Coluna com<br>faixas brancas e<br>verdes<br>4                              | Lt 1s; Ec 2s<br><b>Vis</b> 120-030 (270)   |
| <b>844</b><br>D-2688      | Cais do Pico   | 38° 31,63'<br>28° 19,26'<br>38° 31,62'<br>28° 19,20' | Oc R 6s                     | 11            | 6             | Lanterna<br>vermelha dentro<br>de estrutura<br>branca<br>5                 | Lt 4s; Ec 2s   |
| PRAINHA DE BAIXO          |  |  |                             |               |               |  |  |
| <b>847</b><br>D-2689      | Prainha  | 38° 28,48'<br>28° 12,06'<br>38° 28,47'<br>28° 12,01' | Fl R 4s                     | 12            | 7             | Coluna com<br>faixas brancas e<br>vermelhas<br>3                           | Lt 1s; Ec 3s<br><b>Vis</b> 128-287 (159)   |
| SANTO AMARO               |  |  |                             |               |               |  |  |
| <b>850</b><br>D-2689.4    | Santo Amaro (ant.)<br>Front.<br><i>Anterior</i>  | 38° 27,37'<br>28° 10,07'<br>38° 27,36'<br>28° 10,01' | Oc R 6s                     | 8             | 7             | Lanterna<br>vermelha em<br>poste com faixas<br>brancas e<br>vermelhas<br>6 | Lt 4s; Ec 2s<br><b>Ldg</b> 198,8°  |
| <b>850.1</b><br>D-2689.41 | Santo Amaro (post.)<br>Rear. 30m from front.<br><i>Posterior. A 30m do<br/>anterior.</i> | 38° 27,36'<br>28° 10,08'<br>38° 27,35'<br>28° 10,02' | Oc R 6s                     | 12            | 7             | Lanterna<br>vermelha em<br>poste com faixas<br>brancas e<br>vermelhas<br>6 | Lt 4s; Ec 2s<br><b>Ldg</b> 198,8°  |

| Nº | NOME E LOCALIZAÇÃO | LAT. LONG.<br>N/W | CARACTERÍSTICA<br>ABREVIADA | ALTITUDE<br>m | ALCANCES<br>M | DESCRIÇÃO ALTURA<br>m | OBSERVAÇÕES |
|----|--------------------|-------------------|-----------------------------|---------------|---------------|-----------------------|-------------|
|----|--------------------|-------------------|-----------------------------|---------------|---------------|-----------------------|-------------|

---