





* 127/18 - ATLÂNTICO NORTE – PORTUGAL – PORTUGAL CONTINENTAL – COSTA SUL –
Ponta de Sagres – Alterações no assinalamento

Nas CN 23203 (INT 1811), CN 24206 (INT 1818), CN 24P06, CN 25R10 e CN 25R11, proceder às seguintes correções (Datum WGS 84):

Corrigir  Ponta de Sagres Iso.R.2s53m11M para  Ponta de Sagres Iso.R.4s53m11M , na posição: 36°59,67'N / 008°56,95'W .

Nas CN 23204 (INT 1812), CN 24205 (INT 1817), CN 27502 e CN 24P05, proceder às seguintes correções (Datum Europeu):

Corrigir  Ponta de Sagres Iso.R.2s53m11M para  Ponta de Sagres Iso.R.4s53m11M , na posição: 36°59,75'N / 008°56,87'W .

Na Lista de Luzes, Boias, Balizas e Sinais de Nevoeiro, Vol I, substituir a página 143/144, pela contida na Secção VII.

- CN afetadas** – 23203 (INT 1811), [312/06;122/18], 23204 (INT 1812), [131/02;122/18],
24205 (INT 1817) [236/05;123/18], 24206 (INT 1818) [101/07;124/18], 27502 [219/99;106/18],
24P05 [238/05;123/18], 24P06 [373/06;124/18], 25R10 [272/06;124/18], 25R11 [104/08;124/18]
- CEN afetadas** – PT324205 [195/09;123/18], PT528515 [225/07;106/18]
- PN afetada** – *Lista de Luzes, Boias, Balizas e Sinais de Nevoeiro, Vol I, 2017* [440 (D-2170)]
- Origem** – Capitania do Porto de Lagos

Nº	NOME E LOCALIZAÇÃO	LAT. LONG. N/W	CARACTERÍSTICA ABREVIADA	ALTITUDE m	ALCANCES M	DESCRIÇÃO ALTIMETRIA m	OBSERVAÇÕES
438.5	S3	36° 32,00' 9° 19,00'	-	-	-	-	MMSI 992636206
438.6	N2	36° 42,50' 9° 11,00'	-	-	-	-	MMSI 992636201
438.7	S4	36° 29,00' 9° 05,00'	-	-	-	-	MMSI 992636207
438.8	N1	36° 40,20' 9° 00,50'	-	-	-	-	MMSI 992636200
440 D-2170	Ponta de Sagres	36° 59,67' 8° 56,95'	Iso R 4s	53	11	Cúpula vermelha sobre torre com edifício anexo 13	-
BALEEIRA							
441 D-2171	Molhe Pier head. Cabeça do molhe.	37° 00,71' 8° 55,46'	Fl R 4s	13	6	Poste com faixas brancas e vermelhas 6	Lt 1s; Ec 3s
441.1	Boia N.º 1	37° 01,11' 8° 53,83'	LFl Y 14s	-	4	Amarela 3	Lt 2s; Ec 12s Refletor radar Delimita zona de cultura marinha (Esbarradoiro)
441.2	Boia N.º 2	37° 00,88' 8° 53,70'	LFl Y 14s	-	4	Amarela 3	Lt 2s; Ec 12s Refletor radar Delimita zona de cultura marinha (Esbarradoiro)
441.3	Boia N.º 3	37° 01,18' 8° 53,47'	LFl Y 14s	-	4	Amarela 3	Lt 2s; Ec 12s Refletor radar Delimita zona de cultura marinha (Esbarradoiro)
441.4	Boia N.º 4	37° 00,93' 8° 53,27'	LFl Y 14s	-	4	Amarela 3	Lt 2s; Ec 12s Refletor radar Delimita zona de cultura marinha (Esbarradoiro)
441.5	Boia A	37° 01,51' 8° 52,93'	Fl Y 5s	-	3	Amarela 3	Lt 1s; Ec 4s Refletor radar Delimita zona de cultura marinha (Ponta do Sol)
441.6	Boia B	37° 01,30' 8° 52,83'	Fl Y 5s	-	3	Amarela 3	Lt 1s; Ec 4s Refletor radar Delimita zona de cultura marinha (Ponta do Sol)

02/2018
01/2018

Nº	NOME E LOCALIZAÇÃO	LAT. LONG. N/W	CARACTERÍSTICA ABREVIADA	ALTITUDE m	ALCANCES M	DESCRIÇÃO ALTURA m	OBSERVAÇÕES
----	--------------------	-------------------	-----------------------------	---------------	---------------	-----------------------	-------------
