








**Aviso cancelado – AN 222/20(T)**

Foi estabelecida uma área de cultura marinha “Mar Salgado” em Alvor.





Nas CN 24205 (INT 1817) e CN 24P05, proceder às seguintes correções (Datum Europeu 1950):


Inserir		<i>NW</i>	, na posição:	37°04,90'N / 008°36,59'W;
		<i>NE</i>	, na posição:	37°04,92'N / 008°35,66'W;
		<i>SE</i>	, na posição:	37°04,50'N / 008°35,64'W;
		<i>SW</i>	, na posição:	37°04,49'N / 008°36,59'W;



Inserir		, a unir os pontos:	37°04,90'N / 008°36,59'W 37°04,92'N / 008°35,66'W 37°04,50'N / 008°35,64'W 37°04,49'N / 008°36,59'W 37°04,90'N / 008°36,59'W
---------	---	---------------------	---

Inserir		, na posição:	37°04,70'N / 008°36,29'W
		, na posição:	37°04,70'N / 008°35,95'W





Nas CN 24206 (INT 1818), CN 24P06 e CN25R11, proceder às seguintes correções (WGS 84):


Inserir		<i>NW</i>	, na posição:	37°04,83'N / 008°36,67'W;
		<i>NE</i>	, na posição:	37°04,84'N / 008°35,74'W;
		<i>SE</i>	, na posição:	37°04,42'N / 008°35,72'W;
		<i>SW</i>	, na posição:	37°04,41'N / 008°36,67'W;



Inserir		, a unir os pontos:	37°04,83'N / 008°36,67'W 37°04,84'N / 008°35,74'W 37°04,42'N / 008°35,72'W 37°04,41'N / 008°36,67'W 37°04,83'N / 008°36,67'W
---------	---	---------------------	---

Inserir		, na posição:	37°04,63'N / 008°36,37'W
		, na posição:	37°04,63'N / 008°35,99'W

No plano da Ponta da Piedade à Praia do Vau (1:15 000) da CN 27502, proceder às seguintes correções (Datum Europeu 1950):

Inserir		<i>NW</i> <i>Q(4)10s3M</i>	, na posição:	37°04,905'N / 008°36,590'W;
		<i>NE</i> <i>Q(4)10s3M</i>	, na posição:	37°04,917'N / 008°35,658'W;
		<i>SE</i> <i>Q(4)10s3M</i>	, na posição:	37°04,499'N / 008°35,639'W;
		<i>SW</i> <i>Q(4)10s3M</i>	, na posição:	37°04,489'N / 008°36,589'W;

Inserir		, a unir os pontos:	37°04,905'N / 008°36,590'W 37°04,917'N / 008°35,658'W 37°04,499'N / 008°35,639'W 37°04,489'N / 008°36,589'W 37°04,905'N / 008°36,590'W
---------	---	---------------------	---

Inserir		, na posição:	37°04,701'N / 008°36,234'W
		, na posição:	37°04,663'N / 008°36,231'W
	<i>Mar Salgado</i>	, centrado na posição:	37°04,686'N / 008°36,116'W

Na Lista de Luzes, Boias, Balizas e Sinais de Nevoeiro, Vol I, substituir a página 221/222, pela contida na Secção VII.

<b>CN afetadas</b>	– 24205 (INT 1817) [103/07; 160/20], 24206 (INT 1818) [101/07; 176/20], 27502 [219/99; 185/18], 24P05 [238/05; 160/20], 24P06 [373/06; 176/20], 25R11 [104/08; 127/18]
<b>CEN afetadas</b>	– P324205 [241/18; 222/20(T)], PT528516 [203/07; 222/20(T)]
<b>PN afetada</b>	– <i>Lista de Luzes, Boias, Balizas e Sinais de Nevoeiro, Vol I, 2020</i> [454.1], [454.2], [454.3], [454.4]
<b>Origem</b>	– Instituto Hidrográfico

Nº	NOME E LOCALIZAÇÃO	LAT. LONG. N/W	CARACTERÍSTICA ABREVIADA	ALTITUDE m	ALCANCES M	DESCRIÇÃO ALTURA m	OBSERVAÇÕES
<b>446.7</b>	<i>Boia C</i>	37° 03,40' 8° 41,00'	Fl(4) Y 12s	-	3	Amarela Alvo: ✖ amarelo 3	Lt 0,3s; Ec 1s Lt 0,3s; Ec 1s Lt 0,3s; Ec 1s Lt 0,3s; Ec 7,8s Refletor radar Delimita zona de cultura marinha (Testa & Cunhas)
<b>446.8</b>	<i>Boia D</i>	37° 03,40' 8° 41,72'	Fl(4) Y 12s	-	3	Amarela Alvo: ✖ amarelo 3	Lt 0,3s; Ec 1s Lt 0,3s; Ec 1s Lt 0,3s; Ec 1s Lt 0,3s; Ec 7,8s Refletor radar Delimita zona de cultura marinha (Testa & Cunhas)
<b>447</b> <i>D-2175</i>	Molhe W Pier head. <i>Cabeça do molhe.</i>	37° 05,92' 8° 40,00'	Fl(2) R 6s	-	5,5	Torre com faixas brancas e vermelhas	Lt 0,5s; Ec 1s Lt 0,5s; Ec 4s
<b>448</b> <i>D-2176</i>	Molhe E Pier head. <i>Cabeça do molhe.</i>	37° 05,96' 8° 39,94'	Fl(2) G 6s	-	6,5	Torre com faixas brancas e verdes	Lt 0,5s; Ec 1s Lt 0,5s; Ec 4s
<b>449</b>	Baliza Nº 2	37° 06,08' 8° 40,20'	Fl R 3s	-	3	Poste com faixas brancas e vermelhas 3	Lt 0,3s; Ec 2,7s
<b>449.1</b>	Baliza Nº 1	37° 06,22' 8° 40,31'	Fl R 3s	-	3	Poste com faixas brancas e vermelhas 3	Lt 0,3s; Ec 2,7s
ALVOR							
<b>450</b> <i>D-2176.2</i>	Molhe W Pier head. <i>Cabeça do molhe.</i>	37° 07,11' 8° 37,19'	Fl R 4s	9	7	Torre com faixas brancas e vermelhas	Lt 1s; Ec 3s
<b>450.1</b> <i>D-2176.4</i>	Molhe E Pier head. <i>Cabeça do molhe.</i>	37° 07,13' 8° 37,08'	Fl G 4s	9	7	Torre com faixas brancas e verdes	Lt 1s; Ec 3s
<b>451</b>	<i>Boia N.º 1</i>	37° 07,58' 8° 37,24'	Fl G 3s	-	2	Verde Alvo: ▲ 2	Lt 0,3s; Ec 2,7s
<b>451.1</b>	<i>Boia N.º 2</i>	37° 07,75' 8° 37,04'	Fl R 3s	-	2	Vermelha Alvo: ■ 2	Lt 0,3s; Ec 2,7s

Nº	NOME E LOCALIZAÇÃO	LAT. LONG. N/W	CARACTERÍSTICA ABREVIADA	ALTITUDE m	ALCANCES M	DESCRIÇÃO ALTURA m	OBSERVAÇÕES
454.1	Boia NW	37° 04,83' 8° 36,67'	Q(4) W 10s	-	3	Amarela Alvo: ✖ amarelo	Lt 0,3s; Ec 0,7s Lt 0,3s; Ec 0,7s Lt 0,3s; Ec 0,7s Lt 0,3s; Ec 6,7s Delimita zona de cultura marinha (Mar Salgado)
454.2	Boia NE	37° 04,84' 8° 35,74'	Q(4) W 10s	-	3	Amarela Alvo: ✖ amarelo	Lt 0,3s; Ec 0,7s Lt 0,3s; Ec 0,7s Lt 0,3s; Ec 0,7s Lt 0,3s; Ec 6,7s Delimita zona de cultura marinha (Mar Salgado)
454.3	Boia SW	37° 04,41' 8° 36,67'	Q(4) W 10s	-	3	Amarela Alvo: ✖ amarelo	Lt 0,3s; Ec 0,7s Lt 0,3s; Ec 0,7s Lt 0,3s; Ec 0,7s Lt 0,3s; Ec 6,7s Delimita zona de cultura marinha (Mar Salgado)
454.4	Boia SE	37° 04,42' 8° 35,72'	Q(4) W 10s	-	3	Amarela Alvo: ✖ amarelo	Lt 0,3s; Ec 0,7s Lt 0,3s; Ec 0,7s Lt 0,3s; Ec 0,7s Lt 0,3s; Ec 6,7s Delimita zona de cultura marinha (Mar Salgado)