





168/20 -ATLÂNTICO NORTE – PORTUGAL – PORTUGAL CONTINENTAL – COSTA OESTE –  
Setúbal – Canal Norte – Alterações ao assinalamento

Aviso cancelado – AN 213/19(T)

Na CN 26308 (INT 1880), proceder às seguintes correções (WGS 84):

Retirar	 (204) (R Lts)	, nas posições	38°30,557'N / 008°50,684'W; 38°30,599'N / 008°50,638'W.
Mover	 No 1 CN Fl.G.3s3M	, da posição:	38°30,331'N / 008°51,444'W;
		, para a posição:	38°30,330'N / 008°51,460'W.
	 No 2 CN Fl.R.3s3M	, da posição:	38°30,486'N / 008°51,401'W;
		, para a posição:	38°30,420'N / 008°51,400'W.
	 No 3 CN Fl(2).G.6s3M	, da posição:	38°30,198'N / 008°51,135'W;
		, para a posição:	38°30,250'N / 008°51,220'W.

Na Lista de Luzes, Boias, Balizas e Sinais de Nevoeiro, Vol I, substituir a página 127/128, pela contida na Secção VII.

CN afetada	– 26308 (INT 1880) [301/08; 184/18]
CEN afetada	– PT526308 [153/10;116/20(T)]
PN afetada	– <i>Lista de Luzes, Boias, Balizas e Sinais de Nevoeiro, Vol I, 2017</i> [388.1], [388.2], [388.3]
Origem	– Administração dos Portos de Setúbal e Sesimbra, S.A.

Nº	NOME E LOCALIZAÇÃO	LAT. LONG. N/W	CARACTERÍSTICA ABREVIADA	ALTITUDE m	ALCANCES M	DESCRIÇÃO ALTIMETRIA m	OBSERVAÇÕES
<b>387.51</b> D-2152.5	Clube Naval E E pier Naval Club. <i>Molhe E do Clube Naval.</i>	38° 31,21' 8° 53,58'	Fl(2) G 4s	9	3	Poste 7	Lt 0,5s; Ec 1s Lt 0,5s; Ec 2s
<b>387.6</b> D-2152.7	Fontainhas W W pier leisure dock. <i>Molhe W doca recreio.</i>	38° 31,23' 8° 53,16'	Fl(3) R 6s	9	3	Poste 7	Lt 0,5s; Ec 1s Lt 0,5s; Ec 1s Lt 0,5s; Ec 2,5s
<b>387.61</b> D-2152.9	Fontainhas E E pier leisure dock. <i>Molhe E doca recreio.</i>	38° 31,22' 8° 53,11'	Fl(3) G 6s	9	3	Poste 7	Lt 0,5s; Ec 1s Lt 0,5s; Ec 1s Lt 0,5s; Ec 2,5s
<b>388</b> D-2153.8	Duque d'Alba	38° 30,70' 8° 52,02'	Q(3) W 5s	8	3	Poste cinzento 3	Lt 0,2s; Ec 0,8s Lt 0,2s; Ec 0,8s Lt 0,2s; Ec 2,8s
<b>388.1</b>	<i>Boia N.º 1CN</i>	38° 30,33' 8° 51,46'	Fl G 3s	-	3	Verde Alvo: ▲	Lt 0,5s; Ec 2,5s Refletor radar
<b>388.2</b>	<i>Boia N.º 2CN</i>	38° 30,42' 8° 51,40'	Fl R 3s	-	3	Vermelha com torre 2	Lt 0,5s; Ec 2,5s Refletor radar
<b>388.3</b>	<i>Boia N.º 3CN</i>	38° 30,25' 8° 51,22'	Fl(2) G 6s	-	3	Verde Alvo: ▲	Lt 0,5s; Ec 1s Lt 0,5s; Ec 4s Refletor radar
<b>388.4</b>	<i>Boia N.º 4CN</i>	38° 30,28' 8° 51,06'	Fl(2) R 6s	-	3	Vermelha Alvo: ■	Lt 0,5s; Ec 1s Lt 0,5s; Ec 4s Refletor radar
<b>388.5</b>	<i>Boia N.º 5CN</i>	38° 30,05' 8° 50,88'	Fl(3) G 9s	-	3	Verde Alvo: ▲	Lt 0,5s; Ec 1s Lt 0,5s; Ec 1s Lt 0,5s; Ec 5,5s Refletor radar
<b>388.6</b>	<i>Boia N.º 6CN</i>	38° 30,12' 8° 50,78'	Fl(3) R 9s	-	3	Vermelha Alvo: ■	Lt 0,5s; Ec 1s Lt 0,5s; Ec 1s Lt 0,5s; Ec 5,5s Refletor radar
<b>388.7</b>	<i>Boia N.º 7CN</i>	38° 29,84' 8° 50,65'	Fl G 4s	-	3	Verde Alvo: ▲	Lt 0,5s; Ec 3,5s Refletor radar
<b>388.9</b>	<i>Boia N.º 9CN</i>	38° 29,70' 8° 50,40'	Fl(2) G 6s	-	3	Verde Alvo: ▲ 2	Lt 0,5s; Ec 1s Lt 0,5s; Ec 4s Refletor radar
<b>388.92</b> D-2154.7	Trem W Trem Naval Pier. <i>Molhe do Trem Naval.</i>	38° 29,74' 8° 50,27'	Fl(2) R 6s	-	3	Poste cinzento 5	Lt 0,5s; Ec 1s Lt 0,5s; Ec 4s
<b>388.94</b> D-2154.8	Trem E Trem Naval Pier. <i>Molhe do Trem Naval.</i>	38° 29,66' 8° 50,16'	Fl(3) R 9s	-	3	Poste cinzento 5	Lt 0,3s; Ec 0,7s Lt 0,3s; Ec 0,7s Lt 0,3s; Ec 6,7s

Nº	NOME E LOCALIZAÇÃO	LAT. LONG. N/W	CARACTERÍSTICA ABREVIADA	ALTITUDE m	ALCANCES M	DESCRIÇÃO ALTURA m	OBSERVAÇÕES
----	--------------------	-------------------	-----------------------------	---------------	---------------	-----------------------	-------------

---