




*** 178/21 - ATLÂNTICO NORTE - PORTUGAL - PORTUGAL CONTINENTAL - COSTA OESTE –
Sines – Trabalhos de ampliação do Terminal XXI.**

Aviso cancelado – 169/21(T)

No Plano geral (1:50 000) da CN 26408 (INT 1882), proceder às seguintes correções (WGS 84):

Inserir	Isobatimétrica dos 75 metros e respetivo valor a envolver a sonda de 75 metros	, na posição:	37°47,77'N / 008°53,88'W.
Retirar	sonda 75	, na posição:	37°47,77'N / 008°53,88'W.

No Plano A (1:15 000) da CN 26408 (INT 1882), proceder às seguintes correções (WGS 84):

Retirar	 Terminal XXI - E F.G	, na posição:	37°55,766'N / 008°50,468'W.
Inserir	 No 1 VQ(6)+LFl.10s2M YB	, na posição:	37°55,676'N / 008°50,343'W;
	 No 2 Q(3)10s2M BYB	, na posição:	37°55,738'N / 008°50,290'W.

Na Lista de Luzes, Boias, Balizas e Sinais de Nevoeiro, Vol I, substituir as páginas 209/210 e 211/212 pela contida na Secção VII.

CN afetada – 26408 (INT 1882) [101/21; 101/21]

PN afetada – *Lista de Luzes, Boias, Balizas e Sinais de Nevoeiro, Vol I, 2020* [411.12 (D-2160.443)], [412.3], [412.4]

Origem – Instituto Hidrográfico

Nº	NOME E LOCALIZAÇÃO	LAT. LONG. N/W	CARACTERÍSTICA ABREVIADA	ALTITUDE m	ALCANCES M	DESCRIÇÃO ALTIMETRIA m	OBSERVAÇÕES
TERMINAL GÁS NATURAL							
411 <i>D-2160.08</i>	Molhe E Pier head. <i>Cabeça do molhe.</i>	<i>37° 56,33'</i> <i>8° 51,96'</i>	LFI G 8s	17	6	Torre com faixas brancas e verdes com varandim branco 7	Lt 2s; Ec 6s
TERMINAL MULTIPURPOSE							
411.1 <i>D-2160.43</i>	TMS (ant.)	<i>37° 56,35'</i> <i>8° 51,34'</i>	F R	10	1	Poste 5	-
411.2 <i>D-2160.431</i>	TMS (post.)	<i>37° 56,32'</i> <i>8° 51,30'</i>	F R	13	1	Poste 8	-
411.3 <i>D-2160.433</i>	Rampa RoRo	<i>37° 56,30'</i> <i>8° 51,36'</i>	F R	10	1	Lanterna vermelha 5	-
411.4 <i>D-2160.434</i>	Finger N	<i>37° 56,40'</i> <i>8° 51,54'</i>	F R	5	1	Lanterna vermelha no pavimento 0,5	-
411.5 <i>D-2160.435</i>	Finger S	<i>37° 56,37'</i> <i>8° 51,56'</i>	F R	5	1	Lanterna vermelha no pavimento 0,5	-
411.6 <i>D-2160.436</i>	TMS Leste	<i>37° 56,16'</i> <i>8° 51,21'</i>	F R	7	1	Lanterna vermelha no pavimento	-
411.7 <i>D-2160.437</i>	Cais 4 – N	<i>37° 56,19'</i> <i>8° 51,05'</i>	F R	7	1	Lanterna vermelha no pavimento	-
411.8 <i>D-2160.438</i>	Cais 4 – S	<i>37° 56,12'</i> <i>8° 51,11'</i>	F R	7	1	Lanterna vermelha no pavimento	-
TERMINAL XXI							
411.9 <i>D-2160.439</i>	Cais W	<i>37° 56,21'</i> <i>8° 50,93'</i>	F W	1	-	Lanterna branca no pavimento	-

Nº	NOME E LOCALIZAÇÃO	LAT. LONG. N/W	CARACTERÍSTICA ABREVIADA	ALTITUDE m	ALCANCES M	DESCRIÇÃO ALTIMETRIA m	OBSERVAÇÕES
412.3	Boia Nº 1	37° 55,68' 8° 50,34'	VQ(6)+LFI W 10s	-	2	Amarelo sobre preto Alvo: ▼	Refletor radar Marca Cardeal Sul
412.4	Boia Nº 2	37° 55,74' 8° 50, 29'	Q(3) W 10s	-	2	Preta com faixa amarela Alvo: ◆	Refletor radar Marca Cardeal Leste
413.1	Conduril 1	37° 55,05' 8° 50,37'	Fl(4) Y 10s	-	2	Amarela Alvo: ✕	Lt 1s; Ec 1s Lt 1s; Ec 1s Lt 1s; Ec 1s Lt 1s; Ec 3s Refletor radar Sincronizada com Conduril 2 e 3 Assinalamento obras
413.2	Conduril 2	37° 54,92' 8° 50, 42'	Fl(4) Y 10s	-	2	Amarela Alvo: ✕	Lt 1s; Ec 1s Lt 1s; Ec 1s Lt 1s; Ec 1s Lt 1s; Ec 3s Refletor radar Sincronizada com Conduril 1 e 3 Assinalamento obras
413.3	Conduril 3	37° 54,96 8° 50, 58'	Fl(4) Y 10s	-	2	Amarela Alvo: ✕	Lt 1s; Ec 1s Lt 1s; Ec 1s Lt 1s; Ec 1s Lt 1s; Ec 3s Refletor radar Sincronizada com Conduril 1 e 2 Assinalamento obras

04/2021
02/2021
09/2020

Nº	NOME E LOCALIZAÇÃO	LAT. LONG. N/W	CARACTERÍSTICA ABREVIADA	ALTITUDE m	ALCANCES M	DESCRIÇÃO ALTURA m	OBSERVAÇÕES
411.10 <i>D-2160.441</i>	Cais E	37° 56,20' 8° 50,92'	F W	1	-	Lanterna branca no pavimento	-
411.11 <i>D-2160.442</i>	Terminal XXI – W	37° 56,09' 8° 51,00'	F R	4	-	Lanterna no pavimento	-
412 <i>D-2160.1</i>	Baliza A	37° 55,91' 8° 51,23'	Fl Y 4s	-	2	Amarela Alvo: ✖ amarelo	Lt 0,5s; Ec 3,5s Delimita viveiros de peixes
412.1 <i>D-2160.12</i>	Baliza B	37° 55,79' 8° 51,07'	Fl Y 4s	-	2	Amarela Alvo: ✖ amarelo	Lt 0,5s; Ec 3,5s Delimita viveiros de peixes
412.2 <i>D-2160.14</i>	Baliza C	37° 55,67' 8° 50,87'	Fl Y 4s	-	2	Amarela Alvo: ✖ amarelo	Lt 0,5s; Ec 3,5s Delimita viveiros de peixes
413 <i>D-2160.09</i>	Farolim SE East pier head. <i>Na cabeça do molhe leste.</i>	37° 55,36' 8° 50,71'	LFl R 8s	18	6	Torre com faixas brancas e vermelhas 4	Lt 2s; Ec 6s Farolim desativado. Obras em curso até 2023
414	<i>ODAS CSA 83/I D</i>	37° 55,27' 8° 55,73'	Fl(5) Y 20s	-	2	Amarela com inscrição CSA 83/ID	Boia Oceanográfica
PORTO COVO							
415 <i>D-2160.5</i>	Ponta da Gaivota	37° 51,11' 8° 47,79'	LFl W 6s	20	13	Coluna com faixas brancas e vermelhas 5	Lt 1,5s; Ec 4,5s
416 <i>D-2160.6</i>	Porto Covo	37° 51,04' 8° 47,38'	Fl R 4s	32	5	Poste com faixas brancas e vermelhas	Lt 1s; Ec 3s
PORTINHO DO CANAL							
420 <i>D-2161</i>	Portinho do Canal (ant.) Front. <i>Anterior.</i>	37° 44,25' 8° 48,00'	Fl R 3s	5	6	Poste com faixas brancas e vermelhas	Lt 1s; Ec 2s Ldg 074,8° (Portinho)
421 <i>D-2161.1</i>	Portinho do Canal (post.) Rear. 58m from front. <i>Posterior. A 58m do anterior.</i>	37° 44,26' 8° 47,97'	Fl R 3s	6	6	Poste com faixas brancas e vermelhas	Lt 1s; Ec 2s Ldg 074,8° (Portinho)

04/2021
09/2020

Nº	NOME E LOCALIZAÇÃO	LAT. LONG. N/W	CARACTERÍSTICA ABREVIADA	ALTITUDE m	ALCANCES M	DESCRIÇÃO ALTURA m	OBSERVAÇÕES
----	--------------------	-------------------	-----------------------------	---------------	---------------	-----------------------	-------------
