







**200/20 -PUBLICAÇÕES NÁUTICAS DO INSTITUTO HIDROGRÁFICO –
Catálogo de Cartas e Publicações Náuticas, 12ª Edição 2014 – Correções**

No Catálogo de Cartas e Publicações Náuticas, substituir as páginas 117/118 e 119/120, pelas contidas na Secção VII.

PN afetada – *Catálogo de Cartas e Publicações Náuticas, 12ª Edição 2014*
Origem – Instituto Hidrográfico

2. PUBLICAÇÕES NÁUTICAS



2.1. ROTEIROS

TÍTULO	EDIÇÃO
(PN01) Roteiro da Costa de Portugal - Portugal Continental - Volume I - Do Rio Minho ao Cabo Carvoeiro	4ª 2015
(PN02) Roteiro da Costa de Portugal - Portugal Continental - Volume II - Do Cabo Carvoeiro ao Cabo de São Vicente	3ª 2006
(PN03) Roteiro da Costa de Portugal - Portugal Continental - Volume III - Do Cabo de São Vicente ao Rio Guadiana	3ª 2008
(PN04) Roteiro da Costa de Portugal - Portugal Continental - Volume IV - Marinas e Portos de Recreio	4ª 2019
(PN05) Roteiro da Costa de Portugal - Portugal Continental - Volume IV - Marinas e Portos de Recreio (versão em língua inglesa)	1ª 2007
(PN06) Roteiro da Costa de Portugal - Arquipélago Dos Açores - Volume I - Grupos Oriental e Ocidental	3ª 2010
(PN07) Roteiro da Costa de Portugal - Arquipélago dos Açores - Volume II - Grupo Central	3ª 2010
(PN08) Roteiro da Costa de Portugal - Arquipélago da Madeira	4ª 2009

2.2. LISTAS DE AJUDAS À NAVEGAÇÃO

TÍTULO	EDIÇÃO
(PN30) Lista de Radioajudas e Serviços - Volume I	6ª 2013
(PN35) Lista de Luzes, Boias, Balizas e Sinais de Nevoeiro - Volume I - Portugal	12ª 2020

2.3. TABELA DE MARÉS

TÍTULO	EDIÇÃO
(PN40) Tabela de Marés - Volume I	Anual
Tabela de Marés - Volume I - CD-ROM	Anual

2.4. CATÁLOGOS

TÍTULO	EDIÇÃO
(PN45) Símbolos, Abreviaturas e Termos usados nas Cartas Náuticas - Carta 10Z01 (INT1).	3ª 2015
(PN46) Catálogo de Cartas e Publicações Náuticas	12ª 2014

