






Leixões - Fundeamento boias ODAS

Foram fundeadas cinco novas boias ODAS.

No plano A (1:10 000) da CN 26402 (INT 1871), proceder às seguintes correções (WGS 84):

Inserir	 ODAS APDL 1 <i>FI(5)Y.20s2M</i>	, na posição:	41°10,451'N / 008°43,861'W;
	 ODAS APDL 2 <i>FI(5)Y.20s2M</i>	, na posição:	41°10,143'N / 008°41,742'W;
	 ODAS APDL 3 <i>FI(5)Y.20s2M</i>	, na posição:	41°10,302'N / 008°41,843'W;
	 ODAS APDL 4 <i>FI(5)Y.20s2M</i>	, na posição:	41°10,371'N / 008°41,723'W;
	 ODAS APDL 5 <i>FI(5)Y.20s2M</i>	, na posição:	41°10,509'N / 008°42,040'W.

No plano geral (1:30 000) da CN 26402 (INT 1871), proceder às seguintes correções (WGS 84):

Inserir	 ODAS APDL 1 <i>FI(5)Y.20s2M</i>	, na posição:	41°10,45'N / 008°43,86'W;
---------	---	---------------	---------------------------

Na Lista de Luzes, Boias, Balizas e Sinais de Nevoeiro, Vol I, substituir a página 35/36 pela contida na Secção VII.

CN afetadas	–26402 (INT 1871) [205/18; 180/19].
CEN afetadas	–PT426402 [184/15; 109/20(T)], PT528505 [185/15; 180/19]
PN afetada	– <i>Lista de Luzes, Boias, Balizas e Sinais de Nevoeiro, Vol I, 2020</i> [72], [80.1], [80.2], [80.3], [80.4]
Origem	–Instituto Hidrográfico

Nº	NOME E LOCALIZAÇÃO	LAT. LONG. N/W	CARACTERÍSTICA ABREVIADA	ALTITUDE m	ALCANCES M	DESCRIÇÃO ALTURA m	OBSERVAÇÕES
VILA CHÃ							
62 D-2027	Vila Chã (ant.) Front. On beach. <i>Anterior. Na praia.</i>	41° 17,58' 8° 44,06'	Fl R 3s	10	6	Coluna branca com faixas vermelhas 5,5	Lt 1s; Ec 2s Ldg 046,1° (varadouro)
62.1 D-2027.1	Vila Chã (post.) Rear. 144m from front. <i>Posterior. A 144m do anterior.</i>	41° 17,63' 8° 43,98'	Fl R 3s	16	6	Coluna branca com faixas vermelhas 5,5	Lt 1s; Ec 2s Ldg 046,1° (varadouro)
62.2	Vila Chã Fog signal. <i>Sinal sonoro.</i> On the top of a building. <i>No topo do edifício do ISN.</i>	41° 17,57' 8° 44,04'	Siren 60s	-	-	Edifício branco com telhado vermelho	Som 45s; silêncio 15s
ANGEIRAS							
65 D-2028.4	Angeiras (ant.) I Front. On beach. <i>Anterior. Na praia.</i>	41° 15,89' 8° 43,64'	Oc R 6s	12	6	Poste com faixas brancas e vermelhas 5	Lt 4s; Ec 2s Ldg 042,0° (acesso ao varadouro)
65.1 D-2028.5	Angeiras (post.) I Rear. 24m from front, amongst houses. <i>Posterior. A 24m do anterior, no meio do casario.</i>	41° 15,90' 8° 43,63'	Oc R 6s Siren 60s	15	6	Poste com faixas brancas e vermelhas 5	Lt 4s; Ec 2s Ldg 042,0° (acesso ao varadouro) Som 30s, silêncio 30s
66 D-2029	Angeiras (ant.) II Front. On beach. <i>Anterior. Na praia.</i>	41° 15,81' 8° 43,58'	Oc G 5s	11	5	Poste com faixas brancas e verdes 5	Lt 3s; Ec 2s Ldg 062,0° (acesso ao varadouro)
66.1 D-2029.1	Angeiras (post.) II Rear. 232m from front. <i>Posterior. A 232m do anterior.</i>	41° 15,87' 8° 43,43'	Oc G 5s	19	5	Poste com faixas brancas e verdes 5	Lt 4s; Ec 1s Ldg 062,0° (acesso ao varadouro)
LEÇA							
69	<i>Boia M1</i>	41° 12,53' 8° 44,68'	Fl Y 4s Horn 30s	-	6 0,5	Amarela Alvo: ✘	Lt 0,75s; Ec 3,25s Refletor radar Assinalamento emissário submarino Som 2s; silêncio 28s

Nº	NOME E LOCALIZAÇÃO	LAT. LONG. N/W	CARACTERÍSTICA ABREVIADA	ALTITUDE m	ALCANCES M	DESCRIÇÃO ALTURA m	OBSERVAÇÕES
72	ODAS APDL 1	41° 10,45' 8° 43,86'	Fl(5) Y 20s	-	2	Amarela com a inscrição APDL 1	Boia Oceanográfica
80.1	ODAS APDL 5	41° 10,51' 8° 42,04'	Fl(5) Y 20s	-	2	Amarela com a inscrição APDL 5	Boia Oceanográfica
80.2	ODAS APDL 4	41° 10,37' 8° 41,72'	Fl(5) Y 20s	-	2	Amarela com a inscrição APDL 4	Boia Oceanográfica
80.3	ODAS APDL 3	41° 10,30' 8° 41,84'	Fl(5) Y 20s	-	2	Amarela com a inscrição APDL 3	Boia Oceanográfica
80.4	ODAS APDL 2	41° 10,14' 8° 41,74'	Fl(5) Y 20s	-	2	Amarela com a inscrição APDL 2	Boia Oceanográfica