




* 216/17 - ATLÂNTICO NORTE – PORTUGAL – ARQUIPÉLAGO DA MADEIRA – ILHAS SELVAGENS –
Alterações no assinalamento

Aviso cancelado – ANAV 1759/17

No plano geral (1:100 000) da CN 36407, proceder às seguintes correções (WGS 84):

Mover		ODAS CSA 93 FI(5)Y.20s2M	de:	30°08,32'N / 015°54,60'W
			para:	30°08,02'N / 015°54,66'W.

No plano A (1:25 000) da CN 36407, proceder às seguintes correções (WGS 84):

Retirar		ODAS CSA 93 FI(5)Y.20s2M	, na posição:	30°08,322'N / 015°54,603'W.
Inserir		ODAS CSA 93 FI(5)Y.20s2M	, na posição:	30°08,016'N / 015°54,658'W.

Na Lista de Luzes, Boias, Balizas e Sinais de Nevoeiro, Vol I, substituir a página 215/216, pela contida na Secção VII.

CN afetada – 36407 [254/10;280/16]
CEN afetadas – PT336407 [327/10;280/16], PT436M01 [328/10;280/16]
PN afetada – *Lista de Luzes, Boias, Balizas e Sinais de Nevoeiro, Vol I, 2013* [668.5]
Origem – Instituto Hidrográfico

Nº	NOME E LOCALIZAÇÃO	LAT. LONG. N/W	CARACTERÍSTICA ABREVIADA	ALTITUDE m	ALCANCES M	DESCRIÇÃO ALTURA m	OBSERVAÇÕES
ILHAS DESERTAS (Coordenadas Datum Porto Santo (Base SE) / Coordinates Porto Santo (Base SE) Datum) (<i>Coordenadas em WGS 84 / Coordinates in WGS 84</i>)							
663 D-2720	Ilhéu Chão	32° 35,16' 16° 32,51' 32° 35,37' 16° 32,75'	LFl(2) W 15s	112	13	Lanterna vermelha sobre torre branca em edifício 14	Lt 2s; Ec 2s Lt 2s; Ec 9s
665 D-2722	Ponta da Agulha	32° 24,03' 16° 27,57' 32° 24,25' 16° 27,81'	Fl W 4s	72	13	Torre com faixas brancas e vermelhas 4,5	Lt 1s; Ec 3s Vis 163-100 (297)
ILHAS SELVAGENS (<i>Coordenadas em WGS 84 / Coordinates in WGS 84</i>)							
668 D-2768	Selvagem Grande At Atalaia peak. <i>No Pico da Atalaia.</i>	30° 08,73' 15° 52,27'	Fl W 4s	165	13	Torre com faixas brancas e vermelhas 10	Lt 1s, Ec 3s
668.5	ODAS CSA 93	30° 08,02' 15° 54,66'	Fl(5) Y 20s	-	2	Amarela com a inscrição CSA 93	Boia Oceanográfica
669 D-2769	Selvagem Pequena At Veado peak. <i>No Pico do Veado.</i>	30° 02,16' 16° 01,66'	Fl(2) W 6s	51	12	Lanterna branca sobre estrutura 1	Lt 0,5s; Ec 1s Lt 0,5s; Ec 4s

Nº	NOME E LOCALIZAÇÃO	LAT. LONG. N/W	CARACTERÍSTICA ABREVIADA	ALTITUDE m	ALCANCES M	DESCRIÇÃO ALTURA m	OBSERVAÇÕES
----	--------------------	-------------------	-----------------------------	---------------	---------------	-----------------------	-------------
