



* 217/17 - ATLÂNTICO NORTE – PORTUGAL – ARQUIPÉLAGO DOS AÇORES – ILHA SÃO MIGUEL
Farolim com nova posição


Aviso cancelado – ANAV 1733/17


Na CN 43103 (INT 1894) proceder às seguintes correções (WGS 84)

Retirar  Bretanha
LFI.6s70m4M , na posição: 37°53,93'N / 025°45,21'W.

Inserir  Pilar da Bretanha
LFI.6s146m6M , na posição: 37°54,27'N / 025°47,10'W.

Na CN 46406 (INT 1890) proceder às seguintes correções (Datum S. Brás)

Retirar  Bretanha
LFI.6s70m4M , na posição: 37°53,87'N / 025°45,04'W.

Inserir  Pilar da Bretanha
LFI.6s146m6M , na posição: 37°54,21'N / 025°47,13'W.

Na Lista de Luzes, Boias, Balizas e Sinais de Nevoeiro, Vol I, substituir a página 227/228, pela contida na Secção VII.

CN afetadas – 43103 (INT 1894) [384/11;225/16], 46406 (INT 1890) [387/01;225/16]

CEN afetadas – PT343103 [227/10;225/16], PT446406 [173/17;173/17]

PN afetada – *Lista de Luzes, Boias, Balizas e Sinais de Nevoeiro, Vol I, 2013* [721 (D-2655.6)]

Origem – Capitania do Porto de Ponta Delgada

Nº	NOME E LOCALIZAÇÃO	LAT. LONG. N/W	CARACTERÍSTICA ABREVIADA	ALTITUDE m	ALCANCES M	DESCRIÇÃO ALTIMETRIA m	OBSERVAÇÕES
718.8	<i>ODAS BOND 2</i>	37° 43,83' 25° 43,49'	Fl(5) Y 20s	-	2	Amarela	Universidade dos Açores CLIMAAT
		37° 43,89' 25° 43,46'					
PONTA DA FERRARIA							
719 <i>D-2655</i>	Ferraria	37° 51,15' 25° 51,05'	Fl(3) W 20s	107	27 26	Torre branca com cúpula vermelha e edifício anexo 18	Lt 0,4s; Ec 3,6s Lt 0,4s; Ec 3,6s Lt 0,4s; Ec 11,6s Vis 339-174 (195)
		37° 51,21' 25° 51,02'					
MOSTEIROS							
720 <i>D-2655.4</i>	Mosteiros	37° 53,43' 25° 49,33'	Oc R 3s	10	6	Lanterna vermelha sobre estrutura com faixas brancas e vermelhas	Lt 2s; Ec 1s Vis 090-155 (65)
		37° 53,48' 25° 49,30'					
PONTA DA BRETANHA							
721 <i>D-2655.6</i>	Pilar da Bretanha	37° 54,21' 25° 47,13'	LFl W 6s	146	6	Coluna com faixas brancas e vermelhas 6	Lt 2s; Ec 4s
		37° 54,27' 25° 47,10'					
MORRO DE CAPELAS							
722 <i>D-2656</i>	Capelas	37° 50,43' 25° 41,23'	Fl(2) R 12s	115	8	Torre com faixas brancas e vermelhas 7	Lt 1,5s; Ec 2s Lt 1,5s; Ec 7s Vis 153-281 (128)
		37° 50,49' 25° 41,21'					
RABO DE PEIXE							
722.5 <i>D-2656.9</i>	Porto de Pesca On harbour pier. <i>No molhe do Porto de Pesca.</i>	37° 48,95' 25° 35,14'	Fl R 5s	11	6	Torre com faixas brancas e vermelhas 2,6	Lt 1s; Ec 4s Vis 338-252 (290)
		37° 49,01' 25° 35,12'					
723 <i>D-2657</i>	Contra-molhe N On harbour pier. <i>No Porto de Pesca.</i>	37° 48,92' 25° 35,11'	Fl(2) R 5s	8	2	Torre com faixas brancas e vermelhas 2,5	Lt 0,5s; Ec 1s Lt 0,5s; Ec 3s Vis 248-135 (247) Sincronizada com Contra-molhe S
		37° 48,98' 25° 35,08'					
723.5 <i>D-2657.4</i>	Contra-molhe S On harbour pier. <i>No Porto de Pesca.</i>	37° 48,89' 25° 35,09'	Fl(2) G 5s	8	2	Torre com faixas brancas e verdes 2,5	Lt 0,5s; Ec 1s Lt 0,5s; Ec 3s Sincronizada com Contra-molhe N
		37° 48,95' 25° 35,07'					

Nº	NOME E LOCALIZAÇÃO	LAT. LONG. N/W	CARACTERÍSTICA ABREVIADA	ALTITUDE m	ALCANCES M	DESCRIÇÃO ALTURA m	OBSERVAÇÕES
----	--------------------	-------------------	-----------------------------	---------------	---------------	-----------------------	-------------
