







**236/19 - ATLÂNTICO NORTE - PORTUGAL - PORTUGAL CONTINENTAL - COSTA OESTE -  
Aguçadoura – Alteração assinalamento**

**Avisos cancelados – AN 249/14(T), AN 229/15(T)**

Na CN 23202 (INT 1810), proceder às seguintes correções (Datum Europeu - 1950):

Retirar			, na posição:	41°27,0'N / 008°47,7'W .
Corrigir		para		, na posição: 41°27,4'N / 008°49,7'W .

Nas CN 24201 (INT 1813), CN 24P01, CN 25R01 e no Plano geral (1:40 000) da CN 26410, proceder às seguintes correções (WGS84):

Retirar		<b>Cabo1</b>		, na posição:	41°26,91'N / 008°47,74'W .
Corrigir		<b>Cabo3</b> <b>Fl.Y.2,5s3M</b>	para		<b>Cabo3</b> , na posição: 41°27,34'N / 008°49,83'W .

Na Lista de Luzes, Boias, Balizas e Sinais de Nevoeiro, Vol I, substituir a página 31/32, pela contida na Secção VII.

**CN afetadas** – 23202 (INT 1810) [315/01;105/18], 24201 (INT 1813) [166/07;258/18],  
26410 [178/14;176/17],24P01 [185/07;258/18], 25R01 [101/09;258/18]

**CEN afetadas** – PT324201, PT528503

**PN afetada** – *Lista de Luzes, Boias, Balizas e Sinais de Nevoeiro, Vol I, 2017* [40.1], [40.3]

**Origem** – Capitania do Porto do Douro

Nº	NOME E LOCALIZAÇÃO	LAT. LONG. N/W	CARACTERÍSTICA ABREVIADA	ALTITUDE m	ALCANCES M	DESCRIÇÃO ALTIMETRIA m	OBSERVAÇÕES
<b>AGUÇADOURA</b>							
40.2	Boia Cabo 2	41° 27,18' 8° 48,83'	Fl Y 2,5s	-	3	Amarela Alvo: ✕	Lt 0,5s; Ec 2s Assinalamento cabo elétrico submarino
40.3	Boia Cabo 3	41° 27,34' 8° 49,83'	-	-	-	Amarela Alvo: ✕	Assinalamento cabo elétrico submarino
41	ODAS WF	41° 27,76' 8° 50,99'	Fl(5) Y 20s	-	2	Amarela	Boia Oceanográfica Refletor radar
<b>PÓVOA DE VARZIM</b>							
48 D-2020.4	Molhe Norte Pier head. Cabeça do molhe.	41° 22,24' 8° 46,27'	Fl R 3s	15	12	Torre com faixas brancas e vermelhas 5	Lt 0,5s; Ec 2,5s
49 D-2020.6	Molhe Sul Pier head. Cabeça do molhe.	41° 22,32' 8° 46,07'	LFl G 6s	14	4	Poste com faixas brancas e verdes 4	Lt 2s; Ec 4s
50.1	Boia N.º 1	41° 22,37' 8° 46,02'	-	-	-	Verde Alvo: ▲	Canal navegante de acesso à marina
50.3	Boia N.º 3	41° 22,37' 8° 45,97'	-	-	-	Verde Alvo: ▲	Canal navegante de acesso à marina
50.4	Cardeal W	41° 22,38' 8° 45,95'	-	-	-	Amarela com faixa preta Alvo: ✕	Canal navegante de acesso à marina. Marca Cardeal W
<b>VILA DO CONDE</b>							
55 D-2023.7	Molhe Norte Pier head. Cabeça do molhe.	41° 20,20' 8° 44,98'	Fl R 4s	9	9	Coluna com faixas brancas e vermelhas 7,8	Lt 1s; Ec 3s
56 D-2023	Azurara (ant.) Front. Behind beach. Anterior. Atrás da praia.	41° 20,24' 8° 44,40'	Iso G 4s	10	6	Poste com faixas brancas e vermelhas 7	<b>Ldg</b> 080,1° (primeiro enfiação da barra)

Nº	NOME E LOCALIZAÇÃO	LAT. LONG. N/W	CARACTERÍSTICA ABREVIADA	ALTITUDE m	ALCANCES M	DESCRIÇÃO ALTURA m	OBSERVAÇÕES
----	--------------------	-------------------	-----------------------------	---------------	---------------	-----------------------	-------------

---