



**238/19 - ATLÂNTICO NORTE - PORTUGAL - PORTUGAL CONTINENTAL - COSTA OESTE -  
Porto de Lisboa – Farol do Bugio - Sinal sonoro retirado**



**Aviso cancelado – AN 152/15(T)**

O sinal sonoro Farol do Bugio foi desativado.



Na CN 23203 (INT 1811), proceder às seguintes correções (WGS84):

Corrigir  **Bugio**  
Fl.G.5s28m12M  
Horn Mo(B)30s para  **Bugio**  
Fl.G.5s28m12M , na posição: 38°39,6'N / 009°17,9'W .



Nas CN 24203 (INT 1815), CN24P03 e CN25R07, proceder às seguintes correções (WGS84):

Corrigir  **Bugio**  
Fl.G.5s28m12M  
Horn Mo(B)30s para  **Bugio**  
Fl.G.5s28m12M , na posição: 38°39,63'N / 009°17,93'W .

Nas CN 26303 (INT 1875) e CN 26304 (INT 1876), proceder às seguintes correções (WGS84):

Corrigir  **Bugio**  
Fl.G.5s28m12M  
Horn Mo(B)30s para  **Bugio**  
Fl.G.5s28m12M , na posição: 38°39,628'N / 009°17,933'W .

Nas CN 24204 (INT 1816) e CN24P04, proceder às seguintes correções (Datum Europeu - 1950):

Corrigir  **Bugio**  
Fl.G.5s28m12M  
Horn Mo(B)30s para  **Bugio**  
Fl.G.5s28m12M , na posição: 38°39,70'N / 009°17,85'W .

Na Lista de Luzes, Boias, Balizas e Sinais de Nevoeiro, Vol I, substituir a página 79/80, pela contida na Secção VII.

<b>CN afetadas</b>	– 23203 (INT 1811) [312/06;261/18]; 24203 (INT 1815) [184/12;226/17]; 24204 (INT 1816) [235/05;217/19], 26303 (INT 1875) [203/12;235/19], 26304 (INT 1876) [204/12;235/19], 24P03 [101/12;226/17]; 24P04 [237/05;217/19]; 25R07 [271/06;137/16]
<b>CEN afetadas</b>	– PT324204, PT526303]
<b>PN afetada</b>	– <i>Lista de Luzes, Boias, Balizas e Sinais de Nevoeiro, Vol I, 2017</i> [210 (D-2126)]
<b>Origem</b>	– Direção de Faróis

Nº	NOME E LOCALIZAÇÃO	LAT. LONG. N/W	CARACTERÍSTICA ABREVIADA	ALTITUDE m	ALCANCES M	DESCRIÇÃO ALTURA m	OBSERVAÇÕES
209.1	ODAS APL	38° 37,42' 9° 23,28'	Fl(5) Y 20s	-	2	Amarela	Boia Oceanográfica
209.5	Boia N.º 1	38° 39,55' 9° 18,79'	Fl G 2s	-	6	Verde Alvo: ▲ 5	Lt 0,5s; Ec 1,5s Refletor radar
210 D-2126	<b>Bugio</b> On S. Lourenço fort. <i>No forte de S. Lourenço.</i>	38° 39,63' 9° 17,93'	Fl G 5s	28	12	Cúpula vermelha sobre torre branca em edifício branco 14	Lt 1s; Ec 4s
210.03	Boia N.º 3	38° 40,04' 9° 18,25'	Fl G 3s	-	3	Verde Alvo: ▲	Lt 0,5s; Ec 2,5s Refletor radar
210.05	Boia Lage	38° 40,75' 9° 18,61'	Fl Y 12s	-	3	Amarela com torre quadrangular Alvo: ✕ 2	Lt 1s; Ec 11s Refletor radar Assinalamento emissário submarino
210.07	Boia N.º 5	38° 40,43' 9° 17,66'	Fl G 4s	-	3	Verde Alvo: ▲	Lt 0,5s; Ec 3,5s Refletor radar
210.3	Boia N.º 7	38° 40,74' 9° 16,90'	Fl G 5s	-	3	Verde Alvo: ▲ 3	Lt 0,5s; Ec 4,5s Refletor radar
210.4 D-2126.5	Doca W At Paço d'Arcos W pier head. <i>Na Doca de Paço d'Arcos</i>	38° 41,43' 9° 17,61'	Fl R 5s	10	4	Lanterna sobre torre em pedra branca 4,5	Lt 0,5s; Ec 4,5s
210.41 D-2126.55	Doca E At Paço d'Arcos E pier head. <i>Na Doca de Paço d'Arcos</i>	38° 41,46' 9° 17,60'	Fl G 5s	10	4	Lanterna sobre torre em pedra branca 4,5	Lt 0,5s; Ec 4,5s
210.5	Boia Barcarena	38° 41,61' 9° 16,62'	Fl Y 10s	-	3	Amarela com torre quadrangular Alvo: ✕ 2	Lt 1s; Ec 9s Assinalamento emissário submarino
211 D-2127	<b>Gibalta</b> Front. <i>Anterior.</i>	38° 41,95' 9° 15,97'	Oc R 6s	32	21 16,5 4,5Day	Cúpula vermelha sobre torre branca com nervuras vermelhas 21	Lt 4s; Ec 2s <b>Ldg</b> 047,1° (barra Sul) <b>Vis</b> 039,5-054,5 (15) Sincronizado com Esteiro e Mama
212 D-2127.1	<b>Esteiro</b> Centre. 762m from front, amongst a grove of trees. <i>Central. A 762m do anterior, entre arvoredos.</i>	38° 42,23' 9° 15,59'	Oc R 6s	79	21 4,5Day	Cúpula vermelha sobre torre branca com faixas vermelhas sobre edifício branco 15	Lt 4s; Ec 2s <b>Ldg</b> 047,1° (barra Sul) <b>Vis</b> 039,5-054,5 (15) Racon "Q" (■ ■ ● ■) Sincronizado com Gibalta e Mama

Nº	NOME E LOCALIZAÇÃO	LAT. LONG. N/W	CARACTERÍSTICA ABREVIADA	ALTITUDE m	ALCANCES M	DESCRIÇÃO ALTURA m	OBSERVAÇÕES
----	--------------------	-------------------	-----------------------------	---------------	---------------	-----------------------	-------------

---