




*** 241/19 - ATLÂNTICO NORTE – PORTUGAL – ARQUIPÉLAGO DOS AÇORES – ILHA SANTA MARIA**
Alterações no assinalamento


Aviso cancelado – AN 283/18(T)



Na CN 43103 (INT 1894), proceder às seguintes correções (WGS84):

Retirar  **Aeroporto**
Aero Al.FI.WG.10s117m25M e toda a informação relativa ao seu arco de visibilidade,
(occas) , na posição: 36°58,4’N / 025°09,9’W .

Corrigir  **Gonçalo Velho** para  **Gonçalo Velho** , na posição: 36°55,8’N / 025°01,0’W .
FI(5).13,5s114m25M (AM.) FI(5).13,5s114m25M

No Plano geral (1:75 000) CN 46407, proceder às seguintes correções (WGS84):

Retirar  **Aeroporto**
Aero Al.FI.WG.10s117m25M , na posição: 36°58,41’N / 025°09,92’W .
(occas)

Corrigir  **Gonçalo Velho** para  **Gonçalo Velho** , na posição: 36°55,77’N / 025°00,97’W .
FI(5).13,5s114m25M (AM.) FI(5).13,5s114m25M

Na Lista de Luzes, Boias, Balizas e Sinais de Nevoeiro, Vol I, substituir as páginas 217/218 e 219/220, pelas contidas na Secção VII.

CN afetadas – 43103 (INT 1894) [384/11;246/18]; 46407 [221/15;221/15]

CEN afetadas – PT343103, PT446407

PN afetada – *Lista de Luzes, Boias, Balizas e Sinais de Nevoeiro, Vol I, 2017* [680 (D-2632)], [693 (D-2634)]

Origem – Capitania do Porto de Vila do Porto

Nº	NOME E LOCALIZAÇÃO	LAT. LONG. N/W	CARACTERÍSTICA ABREVIADA	ALTITUDE m	ALCANCES M	DESCRIÇÃO ALTURA m	OBSERVAÇÕES
PORTUGAL – ARQUIPÉLAGO DOS AÇORES – GRUPO ORIENTAL (Coordenadas Datum S. Brás / Coordinates in S. Brás Datum) (<i>Coordenadas em WGS 84 / Coordinates in WGS 84</i>)							
ILHÉUS DAS FORMIGAS							
670 D-2638	Formigas On rock. <i>Num rochedo.</i>	37° 16,21' 24° 46,85' 37° 16,26' 24° 46,83'	Fl(2) W 12s	22	12	Torre branca encimada por lanterna 19	Lt 0,5s; Ec 1s Lt 0,5s; Ec 10s
ILHA DE SANTA MARIA							
PONTA DO NORTE							
672 D-2633	Ponta do Norte	37° 00,75' 25° 03,58' 37° 00,81' 25° 03,55'	Fl(4) W 15s	140	12	Lanterna sobre estrutura branca com faixa vermelha 3	Lt 1s; Ec 2s Lt 1s; Ec 2s Lt 1s; Ec 2s Lt 1s; Ec 5s
BAÍA DE S. LOURENÇO							
676 D-2632.3	S. Lourenço (ant.) Front. <i>Anterior.</i>	36° 59,47' 25° 03,38' 36° 59,53' 25° 03,35'	Iso R 6s	24	7	Poste com faixas brancas e vermelhas em frente a uma casa branca com arcos azuis 6	Ldg 272,4°
677 D-2632.4	S. Lourenço (post.) Rear. 64m from front. <i>Posterior. A 64m do anterior.</i>	36° 59,47' 25° 03,42' 36° 59,53' 25° 03,40'	Oc R 7,5s	35	6	Lanterna vermelha na fachada de uma casa sob varanda 1,4	Lt 4s; Ec 3,5s Ldg 272,4°
678 D-2632.2	Espigão	36° 58,89' 25° 02,91' 36° 58,95' 25° 02,88'	Fl W 6s	209	12	Coluna com faixas brancas e vermelhas 6	Lt 1s; Ec 5s
PONTA DO CASTELO							
680 D-2632	Gonçalo Velho	36° 55,72' 25° 00,99' 36° 55,77' 25° 00,97'	Fl(3) W 13,5s	115	25	Torre branca com cúpula vermelha e edifício anexo 15	Lt 0,45s; Ec 2,25s Lt 0,45s; Ec 2,25s Lt 0,45s; Ec 7,65s Vis 181-089 (268)
681	<i>ODAS BOND 6</i>	36° 55,21' 25° 10,02' 36° 55,27' 25° 09,99'	Fl(5) Y 20s	-	2	Amarela	Universidade dos Açores CLIMAAT

Nº	NOME E LOCALIZAÇÃO	LAT. LONG. N/W	CARACTERÍSTICA ABREVIADA	ALTITUDE m	ALCANCES M	DESCRIÇÃO ALTURA m	OBSERVAÇÕES
----	--------------------	-------------------	-----------------------------	---------------	---------------	-----------------------	-------------

Nº	NOME E LOCALIZAÇÃO	LAT. LONG. N/W	CARACTERÍSTICA ABREVIADA	ALTITUDE m	ALCANCES M	DESCRIÇÃO ALTIMETRIA m	OBSERVAÇÕES
BAÍA DA PRAIA							
683 D-2632.1	Cabos Formosa At Formosa beach. Na praia Formosa.	36° 56,98' 25° 05,67' 36° 57,03' 25° 05,64'	Fl(2) Y 8s	13	9 1,7Day	Lanterna branca sobre muro	Lt 1s; Ec 1s Lt 1s; Ec 5s Vis 000-040 (40) Assinalamento cabos submarinos
VILA DO PORTO							
684 D-2634.5	Marvão	36° 56,41' 25° 08,53' 36° 56,46' 25° 08,50'	Fl G 5s	42	3	Coluna com faixas brancas e verdes 3	Lt 0,5s; Ec 4,5s Vis 010-190 (180)
685 D-2634.7	Clube Naval	36° 56,74' 25° 08,88' 36° 56,80' 25° 08,86'	Fl(2) GWR 8s	18	10 0,7Day	Lanterna de sectores num poste 5	Lt 0,5s; Ec 1s Lt 0,5s; Ec 6s 346-G-351- -W-354-R-359
685.5 D-2635	Recreio	36° 56,57' 25° 08,95' 36° 56,63' 25° 08,92'	Fl G 3s	11	3	Poste com faixas brancas e verdes 3	Lt 0,3s; Ec 2,7s
686 D-2635.3	Molhe Pier head. Cabeça do molhe.	36° 56,43' 25° 08,95' 36° 56,49' 25° 08,92'	LFl R 5s	16	5	Torre com faixas brancas e vermelhas 11,5	Lt 2s; Ec 3s
689 D-2636	Malmerendo	36° 56,37' 25° 09,45' 36° 56,42' 25° 09,42'	Fl(2) W 10s	50	12	Lanterna sobre estrutura branca com faixa vermelha 6	Lt 1s; Ec 1s Lt 1s; Ec 7s Vis 282-091 (169)
BAÍA DOS ANJOS							
696 D-2633.7	Baía dos Anjos (ant.) Front. Anterior.	37° 00,21' 25° 09,54' 37° 00,27' 25° 09,52'	Fl W 3s	13	10	Poste com faixas brancas e vermelhas 4	Lt 1s; Ec 2s Ldg 173,5°

Nº	NOME E LOCALIZAÇÃO	LAT. LONG. N/W	CARACTERÍSTICA ABREVIADA	ALTITUDE m	ALCANCES M	DESCRIÇÃO ALTURA m	OBSERVAÇÕES
----	--------------------	-------------------	-----------------------------	---------------	---------------	-----------------------	-------------
