





**\* 243/23 - ATLÂNTICO NORTE – PORTUGAL – PORTUGAL CONTINENTAL – COSTA OESTE –  
Rio Douro - Assinalamento Marítimo**

No Plano A da CN 26402 (INT 1871), proceder às seguintes correções (WGS 84):

Corrigir		<b>Marina</b> FI.G.3s3M	para		<b>Marina</b> FI.3s3M	, na posição:	41°08,618'N / 008°39,044'W;
Retirar		<b>Q(4)R.5s3M</b>				, na posição:	41°08,685'N / 008°37,746'W;
Inserir		<b>Cais das Pedras</b> VQ(6)+LFI.10s3M				, na posição:	41°08,685'N / 008°37,746'W;
						, na posição:	41°08,574'N / 008°37,309'W.

**CN afetada** – 26402 (INT 1871) [205/18; 165/23]

**CEN afetada** – PT528505 [185/15; 182/23(T)]

**PN afetada** – *Lista de Luzes, Boias, Balizas e Sinais de Nevoeiro, Vol I* [81.9 (D-2049)], [81.18]

**Origem** – Instituto Hidrográfico