





**246/21 -ATLÂNTICO NORTE – PORTUGAL – PORTUGAL CONTINENTAL – COSTA SUL –
Vilamoura – Alteração no assinalamento**



Na CN 23203 (INT 1811), proceder às seguintes correções (WGS 84):

Corrigir  Vilamoura Fl.5s18m19M , para  Vilamoura Fl.5s18m12M , na posição: 37°04,5'N / 008°07, 4'W .



Na CN 23204 (INT 1812), proceder às seguintes correções (Datum Europeu 1950):

Corrigir  Vilamoura Fl.5s18m19M , para  Vilamoura Fl.5s18m12M , na posição: 37°04,6'N / 008°07, 4'W .

Nas CN 24206 (INT 1818), CN 24P06, CN 25R11 e CN 25R12, proceder às seguintes correções (WGS 84):

Corrigir  Vilamoura Fl.5s18m19M , para  Vilamoura Fl.5s18m12M , na posição: 37°04,47'N / 008°07, 38'W .

No Plano B (1:10 000) da CN 27503, proceder às seguintes correções (WGS 84):

Corrigir  Vilamoura Fl.5s18m19M , para  Vilamoura Fl.5s18m12M , na posição: 37°04,470'N / 008°07, 378'W .

Na Lista de Luzes, Boias, Balizas e Sinais de Nevoeiro, Vol I, substituir a página 227/228 pela contida na Secção VII.

- CN afetadas** – 23203 (INT 1811) [312/06; 214/21]; 23204 (INT 1812) [131/02; 165/20];
24206 (INT 1818) [101/07; 196/21]; 27503 [343/09; 121/20], 24P06 [373/06; 196/21];
25R11 [104/08; 196/21]; 25R12 [231/06; 176/20]
- CEN afetadas** – PT324206 [183/17; 184/20(T)], PT528518 [156/10; 182/16(T)]
- PN afetada** – *Lista de Luzes, Boias, Balizas e Sinais de Nevoeiro, Vol I, 2020* [491 (D-2197.3)]
- Origem** – Instituto Hidrográfico

Nº	NOME E LOCALIZAÇÃO	LAT. LONG. N/W	CARACTERÍSTICA ABREVIADA	ALTITUDE m	ALCANCES M	DESCRIÇÃO ALTIMETRIA m	OBSERVAÇÕES
ALBUFEIRA							
485 D-2196	Albufeira	37° 04,82' 8° 15,72'	Oc W 6s	31	11	Coluna com faixas brancas e vermelhas	Lt 4s; Ec 2s
486 D-2196.01	Molhe S Pier head. <i>Cabeça do molhe.</i>	37° 04,82' 8° 15,51'	Fl(2) R 5s	10	4	Coluna com faixas brancas e vermelhas 3	Lt 1s; Ec 1s Lt 1s; Ec 2s
486.1 D-2196.02	Molhe N Pier head. <i>Cabeça do molhe.</i>	37° 04,89' 8° 15,52'	Fl(2) G 5s	10	4	Coluna com faixas brancas e verdes 3	Lt 1s; Ec 1s Lt 1s; Ec 2s
487 D-2196.5	Marina W Pier head. <i>Cabeça do molhe.</i>	37° 04,95' 8° 15,68'	Fl R 2s	5	1,5	Coluna com faixas brancas e vermelhas 3	Lt 0,5s; Ec 1,5s
487.1 D-2196.3	Marina E Pier head. <i>Cabeça do molhe.</i>	37° 04,95' 8° 15,65'	Fl G 2s	5	1,5	Coluna com faixas brancas e verdes 3	Lt 0,5s; Ec 1,5s
OLHOS DE ÁGUA							
490 D-2197	Olhos de Água	37° 05,43' 8° 11,37'	LFl W 5s	30	7	Coluna com faixas brancas e vermelhas	Lt 2s; Ec 3s
VILAMOURA							
491 D-2197.2	Vilamoura Control tower. <i>Torre de controlo.</i>	37° 04,47' 8° 07,38'	Fl W 5s	18	12	Lanterna sobre torre laranja 16	Lt 0,2s; Ec 4,8s
492 D-2197.3	Marina de Vilamoura - W Pier head. <i>Cabeça do molhe.</i>	37° 04,17' 8° 07,46'	Fl R 4s	14	5	Torre com faixas brancas e vermelhas 6	Lt 1s; Ec 3s
493 D-2197.4	Marina de Vilamoura - E Pier head. <i>Cabeça do molhe.</i>	37° 04,22' 8° 07,38'	Fl G 4s	14	5	Torre com faixas brancas e verdes 7	Lt 1s; Ec 3s
QUARTEIRA							
494 D-2198.1	Quarteira W Pier head. <i>Cabeça do molhe.</i>	37° 03,91' 8° 06,63'	Fl R 3s	14	6	Torre com faixas brancas e vermelhas 6	Lt 0,5s; Ec 2,5s

Nº	NOME E LOCALIZAÇÃO	LAT. LONG. N/W	CARACTERÍSTICA ABREVIADA	ALTITUDE m	ALCANCES M	DESCRIÇÃO ALTURA m	OBSERVAÇÕES
----	--------------------	-------------------	-----------------------------	---------------	---------------	-----------------------	-------------
