



**Aviso cancelado – AN 193/17(T)**

O Farol do Cabo de São Vicente, 37°01,37'N / 008°59,79'W (WGS 84), encontra-se aceso e o sinal sonoro foi definitivamente retirado.



Nas CN 23203 (INT 1811) e CN 23204 (INT 1812), proceder às seguintes correções (Datum WGS 84):

Corrigir  Cabo São Vicente Fl.5s86m32M Horn Mo(l)30s (AM.) para  Cabo São Vicente Fl.5s86m32M (AM.) , na posição: 37°01,4'N / 008°59,8'W



Nas CN 24206 (INT 1818), CN 24P06, CN 25R10 e CN 25R11, proceder às seguintes correções (Datum WGS 84):

Corrigir  Cabo São Vicente Fl.5s86m32M Horn Mo(l)30s (AM.) para  Cabo São Vicente Fl.5s86m32M (AM.) , na posição: 37°01,37'N / 008°59,79'W

Nas CN 24205 (INT 1817), e CN 24P05, proceder às seguintes correções (Datum Europeu):

Corrigir  Cabo São Vicente Fl.5s86m32M Horn Mo(l)30s (AM.) para  Cabo São Vicente Fl.5s86m32M (AM.) , na posição: 37°01,45'N / 008°59,71'W

No Plano das Enseadas de Belixe, Sagres e Baleeira, da CN 27502, proceder às seguintes correções (Datum Europeu):

Corrigir  Cabo São Vicente Fl.5s86m32M Horn Mo(l)30s (AM.) para  Cabo São Vicente Fl.5s86m32M (AM.) , na posição: 37°01,451'N / 008°59,708'W

Na Lista de Luzes, Boias, Balizas e Sinais de Nevoeiro, Vol I, substituir a página 141/142, pela contida na Secção VII.

**CN afetadas** – 23203 (INT 1811) [312/06;130/16], 23204 (INT 1812) [131/02;145/16], 24205 (INT 1817) [236/05;191/17], 24206 (INT 1818) [101/07;191/17], 27502 [219/99;191/17], 24P05 [238/05;191/17], 24P06 [373/06;191/17], 25R10 [272/06;138/16], 25R11 [104/08;191/17]

**CEN afetadas** – PT111101 [102/14;246/17], PT221101 [131/14;220/17(T)], PT324205 [195/09;220/17(T)], PT528515 [225/07;290/15(T)]

**PN afetada** – *Lista de Luzes, Boias, Balizas e Sinais de Nevoeiro, Vol I, 2017* [436 (D-2168)]

**Origem** – Capitania do Porto de Lagos

Nº	NOME E LOCALIZAÇÃO	LAT. LONG. N/W	CARACTERÍSTICA ABREVIADA	ALTITUDE m	ALCANCES M	DESCRIÇÃO ALTURA m	OBSERVAÇÕES
<b>VILA NOVA DE MILFONTES</b>							
<b>423</b> <i>D-2162</i>	Milfontes	37° 43,17' 8° 47,41'	Fl W 3s	23	10	Lanterna em guarita branca na esquina SW de uma casa 5	Lt 1s; Ec 2s
<b>CABO SARDÃO</b>							
<b>426</b> <i>D-2164</i>	<b>Cabo Sardão</b>	37° 35,92' 8° 48,96'	Fl(3) W 15s	68	<b>23</b> 22	Cúpula vermelha sobre torre branca com edifício anexo branco 17	Lt 0,2s; Ec 2,8s Lt 0,2s; Ec 2,8s Lt 0,2s; Ec 8,8s
<b>ENTRADA DA BARCA</b>							
<b>430</b> <i>D-2165</i>	Entrada da Barca (ant.) Front. <i>Anterior.</i>	37° 33,08' 8° 47,50'	Fl G 3s	40	7	Poste com faixas brancas e vermelhas 8	Lt 1s; Ec 2s <b>Ldg 082,4°</b>
<b>430.1</b> <i>D-2165.1</i>	Entrada da Barca (post.) Rear. 157m from front, on white column. <i>Posterior. A 157m do anterior, em coluna branca.</i>	37° 33,09' 8° 47,39'	Oc G 3s	53	7	Poste com faixas brancas e vermelhas 14	Lt 2s; Ec 1s <b>Ldg 082,4°</b>
<b>COSTA SUL</b>							
<b>SAGRES</b>							
<b>436</b> <i>D-2168</i>	<b>Cabo de São Vicente</b>	37° 01,37' 8° 59,79'	Fl W 5s	86	<b>32</b> 24	Cúpula vermelha sobre torre branca com edifício anexo branco 28	Lt 0,1s; Ec 4,9s <b>Aeromarítimo</b>
<b>SÃO VICENTE – ESQUEMA DE SEPARAÇÃO DE TRÁFEGO – AIS VIRTUAIS</b>							
<b>438.1</b>	<b>S1</b>	36° 57,50' 9° 38,80'	-	-	-	-	MMSI 992636204
<b>438.2</b>	<b>N4</b>	37° 00,00' 9° 24,00'	-	-	-	-	MMSI 992636203
<b>438.3</b>	<b>S2</b>	36° 46,00' 9° 35,00'	-	-	-	-	MMSI 992636205
<b>438.4</b>	<b>N3</b>	36° 52,10' 9° 21,60'	-	-	-	-	MMSI 992636202

Nº	NOME E LOCALIZAÇÃO	LAT. LONG. N/W	CARACTERÍSTICA ABREVIADA	ALTITUDE m	ALCANCES M	DESCRIÇÃO ALTURA m	OBSERVAÇÕES
----	--------------------	-------------------	-----------------------------	---------------	---------------	-----------------------	-------------

---