







*** 260/18 - ATLÂNTICO NORTE – PORTUGAL – PORTUGAL CONTINENTAL – COSTA OESTE –**



Porto de Lisboa – Canal da Siderurgia – alteração do assinalamento



Aviso cancelado – AN 289/15(T)

Substituir  **No 18**
FI.R.3s3M por  **No 18**, na posição: 38°38,870'N / 009°04,463'W.
No Plano Geral da CN 26305 proceder às seguintes correções (WGS 84):



Substituir  **No 22**
FI.R.3s3M por  **No 22**, na posição: 38°38,319'N / 009°04,314'W.

Substituir  **No 22B**
FI(2)R.7s3M por  **No 22B**, na posição: 38°37,997'N / 009°04,157'W.

Substituir  **No 24**
FI.R.3s3M por  **No 24**, na posição: 38°37,855'N / 009°03,978'W.

Substituir  **No 26**
FI.R.3s3M por  **No 26**, na posição: 38°37,713'N / 009°03,931'W.

No Plano A da CN 26305 proceder às seguintes correções (WGS 84):

Substituir  **No 18**
FI.R.3s3M por  **No 18**, na posição: 38°38,870'N / 009°04,463'W.

Na Lista de Luzes, Boias, Balizas e Sinais de Nevoeiro, Vol I, substituir a página 103/104, pela contida na Secção VII.

CN afetada – 26305 (INT 1877) [201/13;254/18]
CEN afetada – PT526305 [132/14;117/18(T)]
PN afetada – *Lista de Luzes, Boias, Balizas e Sinais de Nevoeiro, Vol I, 2017* [314], [314.3], [314.5], [314.6], [314.8]
Origem – Capitania do Porto de Lisboa

Nº	NOME E LOCALIZAÇÃO	LAT. LONG. N/W	CARACTERÍSTICA ABREVIADA	ALTITUDE m	ALCANCES M	DESCRIÇÃO ALTURA m	OBSERVAÇÕES
LISBOA – CANAL DA SIDERURGIA							
313 <i>D-2135.8</i>	Pilar Central Sul	38° 38,95' 9° 04,67'	FI G 5s	5	3	Poste verde 3	Lt 0,5s; Ec 4,5s
314	<i>Boia N.º 18</i>	38° 38,87' 9° 04,46'	-	-	-	Vermelha Alvo: ■ 3	Refletor radar
314.2	<i>Boia N.º 20</i>	38° 38,68' 9° 04,37'	FI R 3s	-	3	Vermelha Alvo: ■ 3	Lt 0,5s; Ec 2,5s Refletor radar
314.3	<i>Boia N.º 22</i>	38° 38,32' 9° 04,31'	-	-	-	Vermelha Alvo: ■ 3	Refletor radar
314.31	<i>Boia N.º 15A</i>	38° 38,22' 9° 04,32'	-	-	-	Verde	-
314.32	<i>Boia N.º 22A</i>	38° 38,15' 9° 04,24'	-	-	-	Vermelha	-
314.4	<i>Boia N.º 17</i>	38° 38,04' 9° 04,24'	FI G 3s	-	3	Verde Alvo: ▲ 3	Lt 0,5s; Ec 2,5s Refletor radar
314.45	<i>Boia ETAR Seixal</i>	38° 38,02' 9° 04,22'	FI Y 5s	-	2	Amarela Alvo: ✕	Lt 1s, Ec 4s Assinalamento emissário submarino
314.5	<i>Boia N.º 22B</i>	38° 38,00' 9° 04,16'	-	-	-	Vermelha com faixa verde Alvo: ■ 3	Refletor radar
314.6	<i>Boia N.º 24</i>	38° 37,86' 9° 03,98'	-	-	-	Vermelha Alvo: ■ 3	Refletor radar
314.8	<i>Boia N.º 26</i>	38° 37,71' 9° 03,93'	-	-	-	Vermelha Alvo: ■ 3	Refletor radar
LISBOA – CANAL DO SEIXAL							
312.1	<i>Boia N.º 15B – 1S</i>	38° 39,35' 9° 05,84'	Q(2) G 6s	-	3	Verde Alvo: ▲ 3	Lt 0,35s; Ec 0,7s Lt 0,35s; Ec 4,6s Refletor radar Comum ao Canal do Barreiro
316	<i>Boia N.º 2S</i>	38° 39,17' 9° 05,81'	FI R 3s	-	3	Vermelha Alvo: ■ 2	Lt 0,3s; Ec 2,7s Refletor radar

Nº	NOME E LOCALIZAÇÃO	LAT. LONG. N/W	CARACTERÍSTICA ABREVIADA	ALTITUDE m	ALCANCES M	DESCRIÇÃO ALTURA m	OBSERVAÇÕES
----	--------------------	-------------------	-----------------------------	---------------	---------------	-----------------------	-------------
