



258/18 -ATLÂNTICO NORTE – PORTUGAL – PORTUGAL CONTINENTAL – COSTA OESTE



Vila Praia de Âncora – Sinal sonoro retirado

Aviso cancelado – AN 174/10(T)



No plano geral (1:10 000) da CN 26409, proceder às seguintes correções (WGS 84):

Corrigir  **Molhe W**
FI(2)R.5s13m9M
Siren (1)60s para  **Molhe W**
FI(2)R.5s13m9M , na posição: 41°48,81'N / 008°52,22'W.

No plano A (1:5 000) da CN 26409, proceder às seguintes correções (WGS 84):

Corrigir  **Molhe W**
FI(2)R.5s13m9M
Siren 60s para  **Molhe W**
FI(2)R.5s13m9M , na posição: 41°48,812'N / 008°52,219'W.

Nas CN 24201 (INT 1813), CN 24P01 e CN 25R01, proceder às seguintes correções (WGS 84):

Corrigir  **Molhe W**
FI(2)R.5s13m9M
Siren (1)60s para  **Molhe W**
FI(2)R.5s13m9M , na posição: 41°48,81'N / 008°52,22'W.

Na Lista de Luzes, Boias, Balizas e Sinais de Nevoeiro, Vol I, substituir a página 23/24, pela contida na Secção VII.

CN afetadas – 24201 (INT 1813) [166/07;218/16], 26409 [383/11;101/15],24P01 [185/07;218/16],
25R01 [101/09;218/16]
CEN afetadas – PT324201 [119/15;232/18(T)], PT528M01 [345/12;245/15]
PN afetada – *Lista de Luzes, Boias, Balizas e Sinais de Nevoeiro, Vol I, 2017 [18 (D-2006)]*
Origem – Capitania do Porto de Caminha

Nº	NOME E LOCALIZAÇÃO	LAT. LONG. N/W	CARACTERÍSTICA ABREVIADA	ALTITUDE m	ALCANCES M	DESCRIÇÃO ALTURA m	OBSERVAÇÕES
8.4	Baliza Nº 4	41° 53,06' 8° 50,73'	-	-	-	Estrutura metálica vermelha	Canal entre Camposanco e Caminha
8.5 D-1924.5	Baliza Nº 5	41° 52,96' 8° 50,51'	Fl G 4s	-	3	Estrutura metálica verde	Lt 0,5s; Ec 3,5s Canal entre Camposanco e Caminha
8.6 D-1924.6	Baliza Nº 6	41° 52,93' 8° 50,55'	Fl R 4s	-	3	Estrutura metálica vermelha	Lt 0,5s; Ec 3,5s Canal entre Camposanco e Caminha
8.7 D-1924.7	Baliza Nº 7	41° 52,82' 8° 50,31'	Fl G 4s	-	3	Estrutura metálica verde	Lt 0,5s; Ec 3,5s Canal entre Camposanco e Caminha
8.8 D-1924.8	Baliza Nº 8	41° 52,79' 8° 50,34'	Fl(2) R 5s	-	3	Estrutura metálica vermelha	Lt 0,5s; Ec 1s Lt 0,5s; Ec 3s Canal entre Camposanco e Caminha
PORTO DE CAMINHA							
10 D-2002	Ínsua NW corner of Ínsua Fort. <i>Canto NW do Forte da Ínsua.</i>	41° 51,55' 8° 52,50'	Fl WGR 4s	18	W 12 G 8 R 9	Coluna branca sobre base branca 7	Lt 1s; Ec 3s 204-G-270-R-357-W-204
MOLEDO							
13 D-2003	Moledo (ant.) Front. On beach. <i>Anterior. Na praia.</i>	41° 51,01' 8° 51,96'	Oc R 5s	13	6	Poste com faixas brancas e vermelhas 3	Lt 3s; Ec 2s Ldg 099,3° (resguardo N da entrada da barra) Sincronizado com Moledo (post.)
13.1 D-2003.1	Moledo (post.) Rear. 24m from front. <i>Posterior. A 24m do anterior.</i>	41° 51,01' 8° 51,95'	Oc R 5s	16	6	Poste com faixas brancas e vermelhas 7,5	Lt 3s; Ec 2s Ldg 099,3° (resguardo N da entrada da barra) Sincronizado com Moledo (ant.)
VILA PRAIA DE ÂNCORA							
18 D-2006	Molhe W Pier head. <i>Cabeça do molhe.</i>	41° 48,81' 8° 52,22'	Fl(2) R 5s	13	9	Coluna com faixas brancas e vermelhas 8	Lt 0,5s; Ec 1s Lt 0,5s; Ec 3s

Nº	NOME E LOCALIZAÇÃO	LAT. LONG. N/W	CARACTERÍSTICA ABREVIADA	ALTITUDE m	ALCANCES M	DESCRIÇÃO ALTURA m	OBSERVAÇÕES
----	--------------------	-------------------	-----------------------------	---------------	---------------	-----------------------	-------------
