

**271/19 -ATLÂNTICO NORTE - PORTUGAL - PORTUGAL CONTINENTAL - COSTA OESTE -
Apúlia – Alteração do assinalamento**





Aviso cancelado – AN 110/14(T)

O sinal sonoro do farolim Apúlia anterior foi desativado.

Nas CN 24201 (INT 1813), CN 24P01 e CN 25R01, proceder às seguintes correções (WGS 84):

Corrigir   **Apúlia**
FI.R.2s&LFI.R.6s6M Siren(1)75s para   **Apúlia**
FI.R.2s&LFI.R.6s6M , na posição: 41°29,13'N / 008°46,75'W .

No Plano geral (1:40 000) da CN 26410, proceder às seguintes correções (WGS84):

Corrigir   **Apúlia**
FI.R.2s14m6M Siren(1)75s para   **Apúlia**
FI.R.2s14m6M , na posição: 41°29,12'N / 008°46,78'W .

Na Lista de Luzes, Boias, Balizas e Sinais de Nevoeiro, Vol I, substituir a página 29/30, pela contida na Secção VII.

- CN afetadas** – 24201 (INT 1813) 166/07; 236/19], 26410 [178/14; 236/19], 24P01 [185/07; 236/19], 25R01 [101/09; 236/19]
- CEN afetada** – PT324201 [119/15;243/19(T)]
- PN afetada** – *Lista de Luzes, Boias, Balizas e Sinais de Nevoeiro, Vol I, 2017 [33 (D-2016.2)]*
- Origem** – Capitania do Porto de Viana do Castelo

Nº	NOME E LOCALIZAÇÃO	LAT. LONG. N/W	CARACTERÍSTICA ABREVIADA	ALTITUDE m	ALCANCES M	DESCRIÇÃO ALTURA m	OBSERVAÇÕES
27.12	Boia N.º 12	41° 41,43' 8° 49,59'	Fl R 3s	-	2	Vermelha Alvo: ■ 2	Lt 0,5s; Ec 2,5s Refletor radar
27.13	Boia N.º 13	41° 41,49' 8° 49,27'	Fl G 3s	-	2	Verde Alvo: ▲ 2	Lt 0,5s; Ec 2,5s Refletor radar
NEIVA							
28.1 D-2015.1	Neiva Amongst pine trees. <i>Entre pinheiros.</i>	41° 37,31' 8° 48,81'	Oc RWG 6s	22	6	Poste com faixas brancas e vermelhas Alvo: X laranja	Lt 4s; Ec 2s Dir 064,9° 070,9- R -065,9- W -063,9 - G -058,9
28.2 D-2014	Portinho de Pesca – N Breakwater North head. <i>Extremidade N do quebra-mar destacado.</i>	41° 37,79' 8° 49,30'	Fl Y 3s	7,5	6	Coluna com faixas amarelas e pretas 3,5	Lt 0,5s; Ec 2,5s
28.3 D-2014.1	Portinho de Pesca – S Breakwater South head. <i>Extremidade S do quebra-mar destacado.</i>	41° 37,68' 8° 49,31'	Fl(2) R 4s	7,5	6	Coluna com faixas brancas e vermelhas 3,5	Lt 0,5s; Ec 1s Lt 0,5s; Ec 2s
ESPOSENDE							
31 D-2016	Esposende Fort at river Cávado. <i>Forte no rio Cávado.</i>	41° 32,57' 8° 47,43'	Fl W 5s	20	20 14	Torre vermelha com edifício amarelo anexo 15	Lt 0,1s; Ec 4,9s
31.001	Sinal sonoro – <i>Fog Signal</i> - 200m SW. - 200m a SW.	41° 32,51' 8° 47,54'	Horn 20s	-	-	Coluna com faixas brancas e vermelhas sobre estrutura branca	Som 5s; silêncio 15s
APÚLIA							
33 D-2016.2	Apúlia (ant.) Front. On the wall of the beach. <i>Anterior. No paredão da praia.</i>	41° 29,12' 8° 46,78'	Fl R 2s	14	6	Poste com faixas brancas e vermelhas 7	Lt 0,3s; Ec 1,7s Ldg 070,3° Vis 340,4-160,4 (180)
33.1 D-2016.21	Apúlia (post.) Rear. 55m from front on a building. <i>Posterior. Num edifício a 55m do anterior.</i>	41° 29,13' 8° 46,75'	LFl R 6s	21	6	Lanterna sobre marca com riscas vermelhas e amarelas 14	Lt 2s; Ec 4s Ldg 070,3° Vis 340,4-160,4 (180)

Nº	NOME E LOCALIZAÇÃO	LAT. LONG. N/W	CARACTERÍSTICA ABREVIADA	ALTITUDE m	ALCANCES M	DESCRIÇÃO ALTURA m	OBSERVAÇÕES
----	--------------------	-------------------	-----------------------------	---------------	---------------	-----------------------	-------------
