



**274/19 -ATLÂNTICO NORTE - PORTUGAL - PORTUGAL CONTINENTAL - COSTA OESTE -
Peniche – Alteração do assinalamento**


Aviso cancelado – AN 328/11(T)

O sinal sonoro do farolim Molhe W foi desativado.



Nas CN 24202 (INT 1814), CN 24203 (INT 1815), CN 24P02, CN 24P03, CN 25R05 e CN 25R06, proceder às seguintes correções (WGS 84):

Corrigir  **Molhe W**
Fl.R.3s14m9M
Siren (1)120s para  **Molhe W**
Fl.R.3s14m9M , na posição: 39°20,88'N / 009°22,53'W .

No Plano geral (1:50 000) da CN 26405, proceder às seguintes correções (WGS84):

Corrigir  **Molhe W**
Fl.R.3s14m9M
Siren (1)120s para  **Molhe W**
Fl.R.3s14m9M , na posição: 39°20,88'N / 009°22,53'W .

No Plano A (1:10 000) da CN 26405, proceder à seguinte correção (WGS 84):

Corrigir  **Molhe W**
Fl.R.3s14m9M
Siren (1)120s para  **Molhe W**
Fl.R.3s14m9M , na posição: 39°20,884'N / 009°22,526'W .

Inserir, por colagem, o anexo gráfico contido na Secção VIII.

Na Lista de Luzes, Boias, Balizas e Sinais de Nevoeiro, Vol I, substituir a página 71/72, pela contida na Secção VII.

CN afetadas	– 24202 (INT 1814) [381/11; 273/19]; 24203 (INT 1815) [184/12; 273/19]; 26405 [225/08; 273]; 24P02 [382/11; 273/19]; 24P03 [101/12; 273/19]; 25R05 [264/08; 273/19]; 25R06 [101/08; 273/19]
CEN afetadas	– PT324203 [133/13;273/19], PT426405 [206/18;273/19], PT528510 [197/18;197/18]
PN afetada	– <i>Lista de Luzes, Boias, Balizas e Sinais de Nevoeiro, Vol I, 2017 [146 (D-2094)]</i>
Origem	– Capitania do Porto de Peniche