





**288/22 - ATLÂNTICO NORTE – PORTUGAL – ARQUIPÉLAGO DOS AÇORES – ILHA DO PICO –
Ponta da Ilha – Alteração no assinalamento**

Aviso cancelado – AN 277/22(T)



Na CN 41101 (INT 1089), proceder às seguintes correções:

Corrigir  **Ponta da Ilha**
FI(3)15s29m24M para  **Ponta da Ilha**
FI(2)20s29m20M , na posição: 38°24,8'N / 028°01,8'W .

Na CN 43102 (INT 1893), proceder às seguintes correções (WGS 84):

Corrigir  **Ponta da Ilha**
FI(3)15s29m24M para  **Ponta da Ilha**
FI(2)20s29m20M , na posição: 38°24,8'N / 028°01,8'W .

Na CN 46201, proceder às seguintes correções (WGS 84):

Corrigir  **Ponta da Ilha**
FI(3)15s29m24M para  **Ponta da Ilha**
FI(2)20s29m20M , na posição: 38°24,76'N / 028°01,83'W .

Na Lista de Luzes, Boias, Balizas e Sinais de Nevoeiro, Vol I, substituir as páginas 321/322 pelas contidas na Secção VII.

CN afetadas	– 41101 (INT 1089) [229/00; 284/22], 43102 (INT 1893) [103/13; 111/22], 46201 [343/12; 343/21]
CEN afetadas	– PT111101[332/21; 283/22], PT241101 [101/22; 284/22], PT343102 [281/22; 281/22], PT446201 [347/13; 276/22(T)]
PN afetada	– <i>Lista de Luzes, Boias, Balizas e Sinais de Nevoeiro, Vol I, 2020</i> [814 (D-2690)]
Origem	– Capitania do Porto da Horta

Nº	NOME E LOCALIZAÇÃO	LAT. LONG. N/W	CARACTERÍSTICA ABREVIADA	ALTITUDE m	ALCANCES M	DESCRIÇÃO ALTIMETRIA m	OBSERVAÇÕES
811.8	<i>Boia N.º 2</i>	39° 03,06' 27° 58,00' 39° 03,05' 27° 57,95'	Q(3) R 4,5s	-	3	Vermelha Alvo: ■	Lt 0,5s; Ec 0,5s Lt 0,5s; Ec 0,5s Lt 0,5s; Ec 2s
811.9	<i>Boia N.º 4</i>	39° 03,10' 27° 58,08' 39° 03,09' 27° 58,02'	Q(3) R 4,5s	-	3	Vermelha Alvo: ■	Lt 0,5s; Ec 0,5s Lt 0,5s; Ec 0,5s Lt 0,5s; Ec 2s
812 <i>D-2672.7</i>	Cabos Praia At Vila da Praia. <i>Na Vila da Praia.</i>	39° 03,08' 27° 58,32' 39° 03,07' 27° 58,26'	Fl(2) R 8s	6	9 1,7Day	Lanterna branca sobre a muralha do porto	Lt 1s; Ec 1s Lt 1s; Ec 5s Vis 264-292 (28) Assinalamento cabos submarinos
ILHA DO PICO							
PONTA DA ILHA							
814 <i>D-2690</i>	Ponta da Ilha	38° 24,76' 28° 01,89' 38° 24,76' 28° 01,83'	Fl(2) W 20s	29	20 <i>16</i>	Torre branca com cúpula vermelha e edifício anexo 19	Lt 0,16s; Ec 6,5s Lt 0,16s; Ec 13,18s Vis 166-070 (264)
PORTO DA MANHENHA							
815 <i>D-2690.02</i>	Manhenha (ant.) Front. <i>Anterior.</i>	38° 24,62' 28° 02,32' 38° 24,60' 28° 02,26'	Fl R 5s	10	6	Poste vermelho 2	Lt 1s; Ec 4s Ldg 298,9°
815.1 <i>D-2690.03</i>	Manhenha (post.) Rear. About 19m from front. <i>Posterior. A cerca de 19m do anterior.</i>	38° 24,62' 28° 02,33' 38° 24,61' 28° 02,27'	Fl R 5s	16	3	Poste vermelho na empena leste de uma casa 4	Lt 1s; Ec 4s Ldg 298,9°
CALHETA DE NESQUIM							
816 <i>D-2690.1</i>	Calheta de Nesquim (ant.) Front. Near church. <i>Anterior. Perto da igreja.</i>	38° 24,19' 28° 04,80' 38° 24,18' 28° 04,74'	Fl R 5s	14	7	Lanterna vermelha sobre estrutura branca 1	Lt 1,5s; Ec 3,5s Ldg 329,8°
816.1 <i>D-2690.11</i>	Calheta de Nesquim (post.) Rear. 30m from front. <i>Posterior. A 30m do anterior.</i>	38° 24,20' 28° 04,81' 38° 24,19' 28° 04,75'	Fl R 5s	19	7	Lanterna vermelha sobre estrutura metálica 6	Lt 1,5s; Ec 3,5s Ldg 329,8°

Nº	NOME E LOCALIZAÇÃO	LAT. LONG. N/W	CARACTERÍSTICA ABREVIADA	ALTITUDE m	ALCANCES M	DESCRIÇÃO ALTURA m	OBSERVAÇÕES
----	--------------------	-------------------	-----------------------------	---------------	---------------	-----------------------	-------------
