






**297/23 -PUBLICAÇÕES NÁUTICAS DO INSTITUTO HIDROGRÁFICO –  
Avisos aos Navegantes Grupo Mensal – Correções**

No Aviso aos Navegantes \* 243/23, publicado no Grupo Mensal dos Avisos aos Navegantes N°10 – 31 de outubro de 2023, os símbolos ficaram omissos. O correto texto deste aviso é o seguinte:

No Plano A da CN 26402 (INT 1871), proceder às seguintes correções (WGS 84):

Corrigir		<b>Marina</b> FI.G.3s3M	para		<b>Marina</b> FI.3s3M	, na posição:	41°08,618'N / 008°39,044'W ;
Retirar		<b>Q(4)R.5s3M</b>				, na posição:	41°08,685'N / 008°37,746'W ;
Inserir		<b>Cais das Pedras</b> VQ(6)+LFI.10s3M				, na posição:	41°08,685'N / 008°37,746'W ;
	 YB					, na posição:	41°08,574'N / 008°37,309'W .

**PN afetada** – *Avisos aos Navegantes Grupo Mensal N°10*  
**Origem** – Instituto Hidrográfico