





**333/22 -ATLÂNTICO NORTE – PORTUGAL – PORTUGAL CONTINENTAL – COSTA SUL –
Vila Real de Santo António – Rio Guadiana – Alteração no assinalamento marítimo**

Na CN 26312, proceder às seguintes correções (WGS 84):

Corrigir	 Pesca N FI(2)G.5s8m2M	para	 Pesca N (sync) FI(2)G.5s8m2M	, na posição:	37°12,139'N / 007°24,879'W;
	 Pesca S FI(2)R.5s8m2M	para	 Pesca S (sync) FI(2)R.5s8m2M	, na posição:	37°12,095'N / 007°24,878'W.

Na Lista de Luzes, Boias, Balizas e Sinais de Nevoeiro, Vol I, substituir as páginas 257/258 pelas contidas na Secção VII.

CN afetada – 26312 [238/18; 323/22].
CEN afetada – PT526312 [179/18; 323/22]
PN afetada – *Lista de Luzes, Boias, Balizas e Sinais de Nevoeiro, Vol. I, 2020* [596.55], [596.56]
Origem – Capitania do Porto de Vila Real de Santo António

Nº	NOME E LOCALIZAÇÃO	LAT. LONG. N/W	CARACTERÍSTICA ABREVIADA	ALTITUDE m	ALCANCES M	DESCRIÇÃO ALTURA m	OBSERVAÇÕES
595 D-2249	Molhe W	37° 09,80' 7° 23,99'	Fl R 3s	10	4	Lanterna sobre torre metálica com faixas brancas e vermelhas 8	Lt 0,5s; Ec 2,5s
596	Boia N.º 5 Dique Levante	37° 09,91' 7° 23,79'	Fl(3) G 9s	-	3	Verde Alvo: ▲	Lt 0,5s; Ec 1,5s Lt 0,5s; Ec 1,5s Lt 0,5s; Ec 4,5s
596.05	Espigão sumergido	37° 09,97' 7° 23,69'	Fl(2) W 5s	5	2	Torre baliza Alvo: ●	Lt 0,5s; Ec 1s Lt 0,5s; Ec 3s
596.1	Boia N.º 7 Punta de la Espada	37° 10,91' 7° 24,38'	Fl(4) G 11s	-	1	Verde Alvo: ▲	Lt 0,5s; Ec 1,5s Lt 0,5s; Ec 1,5s Lt 0,5s; Ec 1,5s Lt 0,5s; Ec 4,5s Refletor radar
596.51 D-2247	Molhe S Pier head. Cabeça do molhe.	37° 11,61' 7° 24,76'	Fl R 3s	3	2	Poste cinzento 2	Lt 0,3s; Ec 2,7s
596.52 D-2247.1	Entrada S South Entrance. Entrada Sul.	37° 11,63' 7° 24,77'	Fl R 3s	4	2	Poste cinzento 2	Lt 0,3s; Ec 2,7s
596.53 D-2247.2	Entrada N North Entrance. Entrada Norte.	37° 11,65' 7° 24,77'	Fl G 3s	3	2	Poste cinzento 2	Lt 0,3s; Ec 2,7s
596.54 D-2247.3	Molhe N Pier head. Cabeça do molhe.	37° 11,81' 7° 24,82'	Fl R 3s	-	2	Poste cinzento 2	Lt 0,3s; Ec 2,7s
596.55	Pesca S South Entrance. Entrada Sul.	37° 12,10' 7° 24,88'	Fl(2) R 5s	8	2	Poste vermelho com faixas brancas 5	Lt 0,5s; Ec 1s Lt 0,5s; Ec 3s Sincronizado com o farolim Pesca N
596.56	Pesca N North Entrance. Entrada Norte.	37° 12,14' 7° 24,88'	Fl(2) G 5s	8	2	Poste verde com faixas brancas 5	Lt 0,5s; Ec 1s Lt 0,5s; Ec 3s Sincronizado com o farolim Pesca S
596.9	Boia N.º 9 Punta Canela	37° 11,94' 7° 24,65'	Fl G 3s	-	1	Verde Alvo: ▲	Lt 0,5s; Ec 2,5s Refletor radar
597 D-2249.5	ETAR VRSA	37° 12,40' 7° 24,99'	Fl Y 3s	6	2	Coluna amarela Alvo: ✕ 4	Lt 0,5s, Ec 2,5s Assinalamento emissário submarino
597.1	Boia ETAR VRSA	37° 12,44' 7° 24,83'	Fl Y 3s	-	2	Amarela Alvo: ✕	Lt 0,5s, Ec 2,5s Assinalamento emissário submarino

Nº	NOME E LOCALIZAÇÃO	LAT. LONG. N/W	CARACTERÍSTICA ABREVIADA	ALTITUDE m	ALCANCES M	DESCRIÇÃO ALTURA m	OBSERVAÇÕES
----	--------------------	-------------------	-----------------------------	---------------	---------------	-----------------------	-------------
